

Agentschap
Onroerend
Erfgoed

PERCEELRAPPORT ONROEREND ERFGOED

Perceelnummer 31005A0092/00Y002

Dit rapport is opgevraagd op 29-04-2024 om 12.44 uur via <https://geo.onroenderfgoed.be>.

De gegevens in dit perceelrapport zijn een momentopname van de situatie op het moment van de opvraging. Raadpleeg <https://geo.onroenderfgoed.be> voor de meest actuele juridische situatie. Deze kan nadien nog veranderen.

INLEIDING

Het Perceelrapport Onroerend Erfgoed bevat gegevens van het agentschap Onroerend Erfgoed over het aanwezige erfgoed op een perceel. Het rapport biedt een overzicht van het erfgoed waaraan juridische gevolgen verbonden zijn.

Op www.onroenderfgoed.be vindt u alle informatie over de soorten erfgoed, uw rechten en plichten en mogelijkheden tot financiële steun en fiscale voordelen.

ADMINISTRATIEVE GEGEVENS

Postadres(sen): Korte Rijkepijndersstraat 16, 8000 Brugge

Gemeente: Brugge

Kadastrale afdeling: BRUGGE 1 AFD

Kadastrale sectie: A

Perceel: 0092/00Y002

Capakey: 31005A0092/00Y002

Oppervlakte perceel: 101.96m²



VASTGESTELD ERFGOED

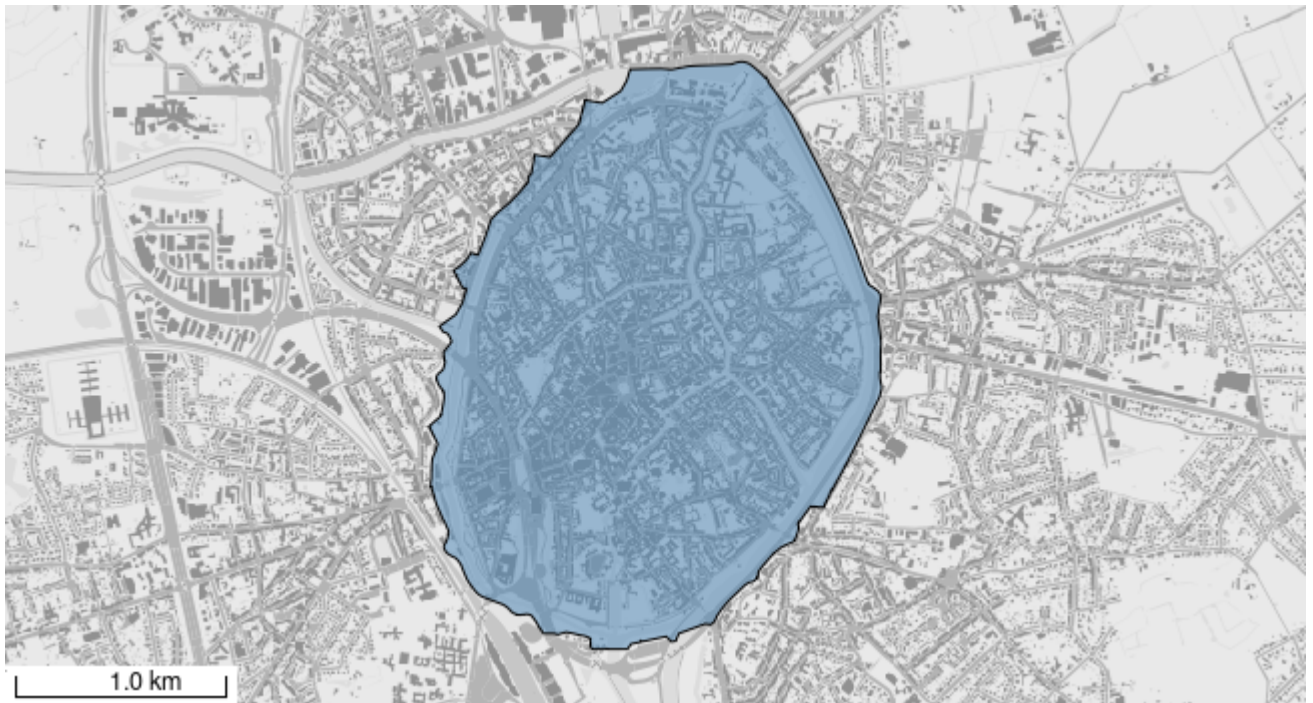
VASTGESTELDE ARCHEOLOGISCHE ZONE

Historische stadskern van Brugge

<https://id.erfgoed.net/aanduidingsobjecten/11880>

Besluiten:

<https://id.erfgoed.net/besluiten/5878>

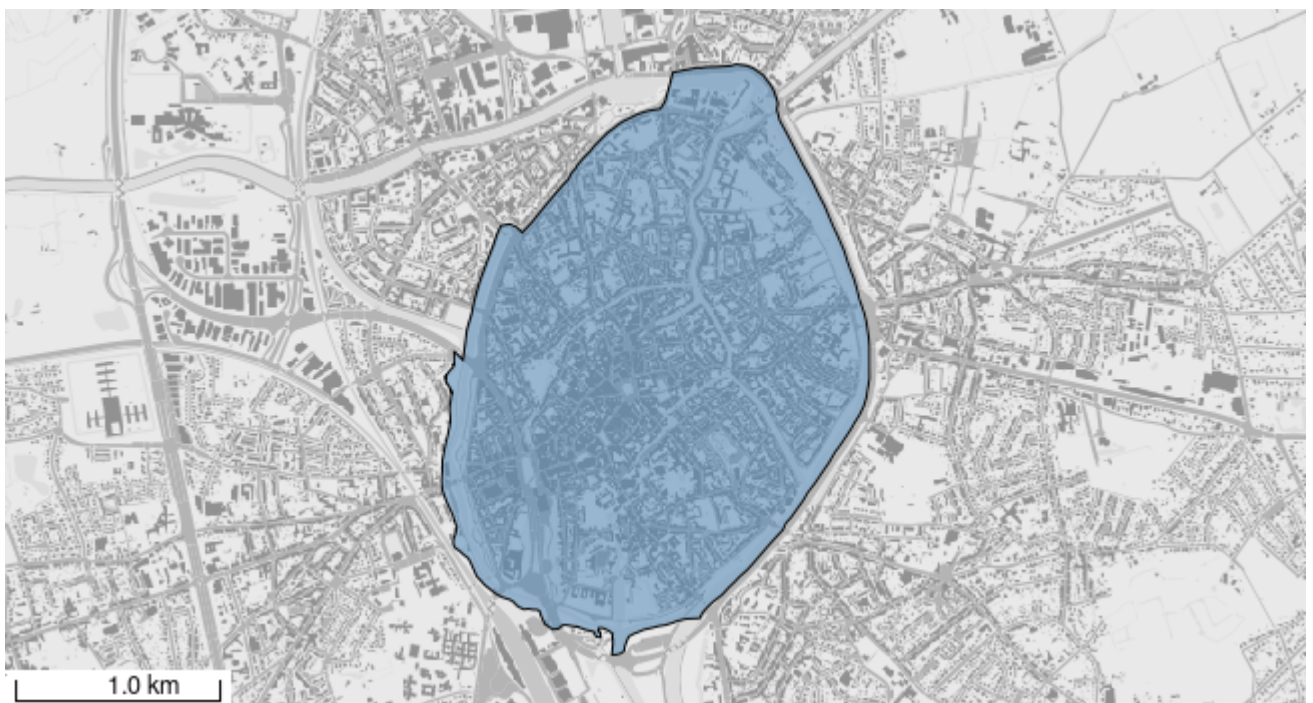


UNESCO WERELDERFGOED

UNESCO WERELDERFGOED KERNZONE

Historische stadskern van Brugge

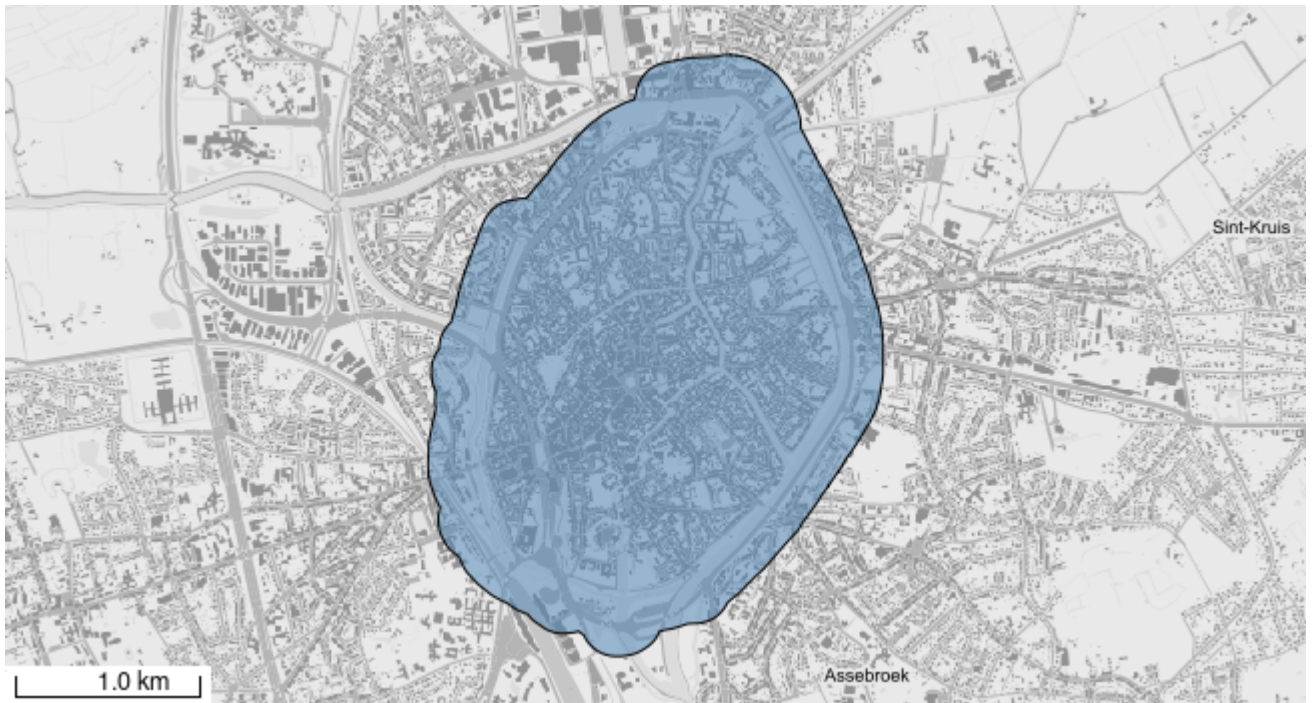
<https://id.erfgoed.net/aanduidingsobjecten/15044>



UNESCO WERELDERFGOED BUFFERZONE

Historische stadskern van Brugge: buffer

<https://id.erfgoed.net/aanduidingsobjecten/15045>



Het opgevraagde perceel is geen:

- Beschermde archeologische site
- Overgangszone
- Beschermd stads- of dorpsgezicht
- Beschermd cultuurhistorisch landschap
- Beschermd monument
- Vastgesteld bouwkundig erfgoed
- Vastgesteld landschapsatlasrelict
- Vastgestelde historische tuin of park
- Vastgestelde houtige beplanting met erfgoedwaarde
- Vastgesteld landschappelijk erfgoed
- Erfgoedlandschap
- Gebied geen archeologie