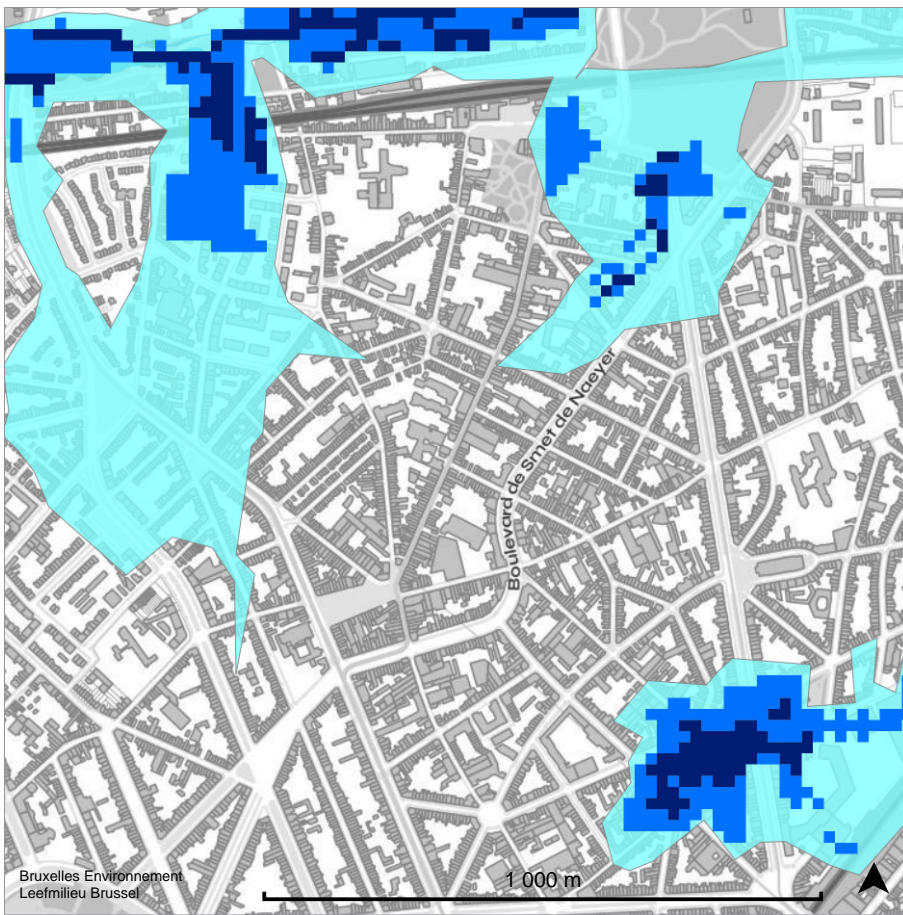


# Inondation aléa et risque



Bruxelles Environnement  
Leefmilieu Brussel





1 000 m

Fond de plan:  
Brussels UrbIS ©  
Paradigm  
SPF Finances



Carte aléa d'inondation (2019)

-  Aléa faible
-  Aléa moyen
-  Aléa élevé

-  Cours d'eau et fossés à ciel ouvert
-  Cours d'eau et fossés voûtés
-  Etangs, bassins, zones humides
-  Collecteurs