

Table des matières

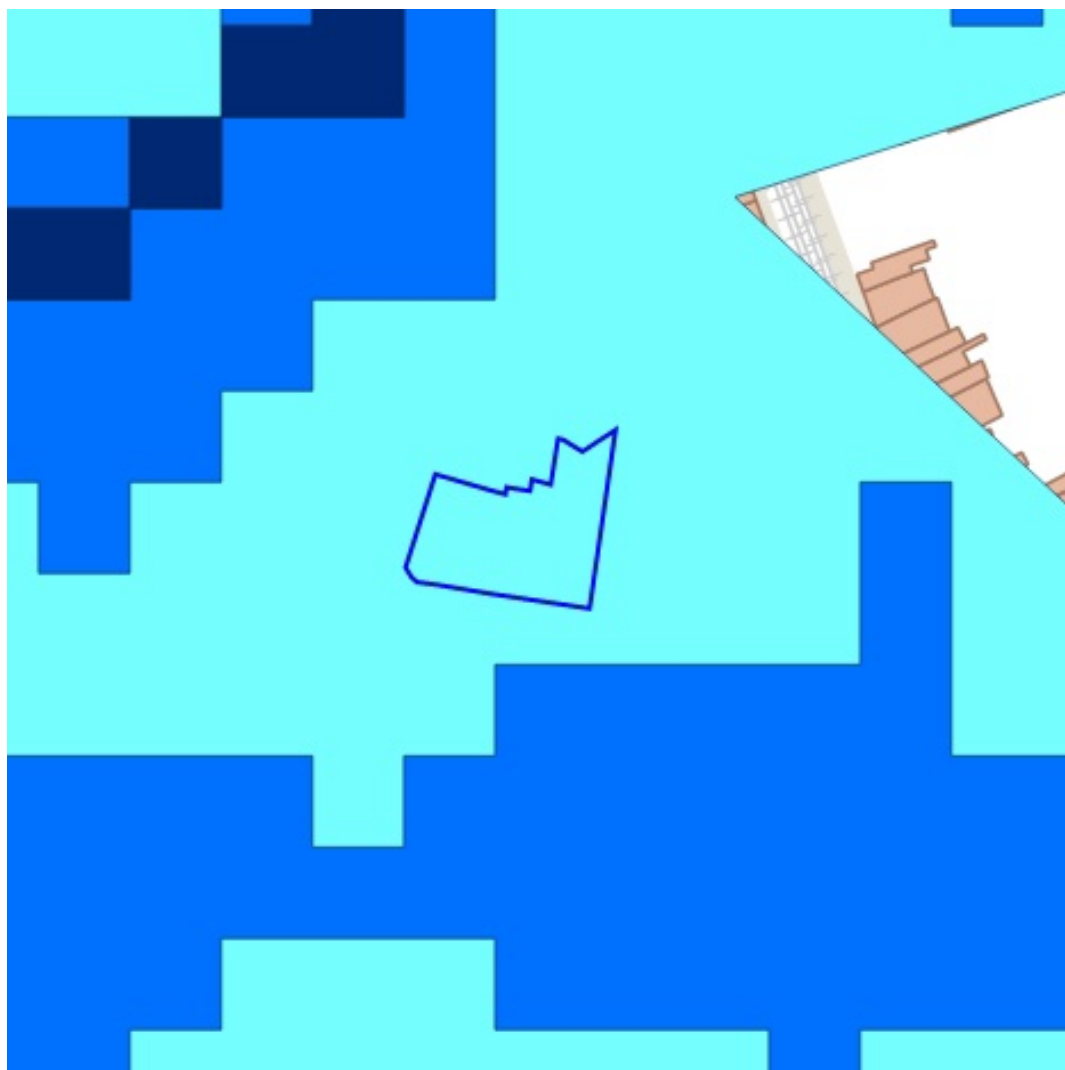


Carte aléa d'inondation 2019.....	2
Carte aléa d'inondation fluvial 2019.....	3
Carte aléa d'inondation fluvial 2019 - élevé (PR 10 ans).....	4
Carte aléa d'inondation fluvial 2019 - moyen (PR 100 ans).....	5
Carte aléa d'inondation fluvial 2019 - faible (scénario extrême).....	6
Données hydrographiques.....	7
Inventaire Etat du Sol.....	8
Promenades et chemins.....	9
Réserves et espaces verts.....	10
Habitats Natura 2000.....	11
Sites Natura 2000.....	12
Sites Seveso.....	13
Zones de limitation du bruit des avions.....	14
Zones de protection de la forêt de Soignes.....	15
Monuments et Sites - Atlas Archéologique.....	16
Monuments et Sites - Inventaire archéologique et historique.....	17
Monuments et Sites - Patrimoine Naturel.....	18
Monuments et Sites - Statut légal et Registre.....	19
Contrats de quartiers.....	20
Contrats de rénovation urbaine.....	21
Zones de préemption.....	22
Urbanisme.....	23

Légende

résultat dans carte

résultat dans parcelle



Sources
 Bruxelles Environnement
[WMS Bruxelles Environnement](http://wms.bruxellesenvironnement.be)

-  grote kans
-  middlegrote kans
-  kleine kans
-  Waterloop open bedding
-  Overwelfde waterloop
-  Vijvers, poelen, moerassen



Sources
 Bruxelles Environnement
[WMS Bruxelles Environnement](http://wms.bruxellesenvironnement.be)

- TP10jaar
- TP100jaar
- extreme gebeurtenis
- Waterloop open bedding
- Overwelfde waterloop
- Vijvers, poelen, moerassen



Sources
 Bruxelles Environnement
[WMS Bruxelles Environnement](https://www.bruxellesenvironnement.be/)





Sources
 Bruxelles Environnement
[WMS Bruxelles Environnement](https://www.bruxellesenvironnement.be/)









Sources
 Bruxelles Environnement
[WMS Bruxelles Environnement](https://www.bruxellesenvironnement.be/)





Sources
Bruxelles Environnement
[WMS Bruxelles Environnement](#)

-  Actieve permanente grondwaterwinning
-  Actieve tijdelijke grondwaterwinning
-  Oude permanente grondwaterwinning
-  Oude tijdelijke grondwaterwinning

 Vijvers, poelen, moerassen

 Waterloop open bedding

 Overwelfde waterloop



Sources
 Bruxelles Environnement
[WMS Bruxelles Environnement](http://WMS.Bruxelles-Environnement.be)

-  Categorie 0
-  Categorie 0 + 1
-  Categorie 0 + 2
-  Categorie 0 + 3
-  Categorie 0 + 4
-  Categorie 1
-  Categorie 2
-  Categorie 3
-  Categorie 4






Sources
 Bruxelles Environnement
[WMS Bruxelles Environnement](https://www.bruxellesenvironnement.be/)

- Groene wandeling - fiets en wandelaar
- Groene wandeling - wandelaar
- Wandeling van de Koninklijke Parken
- Ruiters
- Fietsers
- Fietsers en bromfiets
- Voetgangers
- Voetgangers en ruiters
- Voetgangers en fietsers en ruiters
- Voetgangers en fietsers
- Wegen



Sources
Bruxelles Environnement
[WMS Bruxelles Environnement](http://wms.bruxellesenvironnement.be)

-  Natuureservaten
-  Bosreservaten
-  Openbare groene ruimten



Sources
 Bruxelles Environnement
[WMS Bruxelles Environnement](http://WMS.Bruxelles-Environnement.be)

- 6430 Voedselrijke ruigten subtype vochtige tot natte ruigten
- 6430 Voedselrijke ruigten subtype boszomen
- 6510 Schraal hooiland
- 9120 Zuurminnende beukenbossen
- 9130 Beukenbossen Asperulo-Fagetum
- 9160 Eiken-haagbeukenbossen
- 9190 Zuurminnende eikenbossen
- 91E0 Alluviale bossen subtype moerassige elzenaanplant
- 91E0 Alluviale bossen Carex remota
- 91E0 Alluviale bossen elzenaanplant-essenbos aan hoog gras
- 91E0 Alluviale bossen subtype essenbos-iepenbos aan Kerseboom aan trossen
- 91E0 Alluviale bossen subtype boomvormig wilgenbos aan witte Wilg
- HGB Grote zeggenvegetatie
- HGB Zilverschoongrasland
- HGB Kamgrasland
- HGB Dotterbloemgrasland
- HGB Struisgrasgrasland
- HGB Rietvegetaties



Sources
 Bruxelles Environnement
[WMS Bruxelles Environnement](http://wms.bruxelles-environnement.be)

- Zoniënwood met bosrand en aangrenzende bosgebieden
- Bosgebieden en open gebieden in het zuiden van het Brussels Gewest
- Bosgebieden en vochtige gebieden van de Molenbeekvallei in het Noordwesten van het Brussels Gewest



Sources
Bruxelles Environnement
[WMS Bruxelles Environnement](#)

 Seveso Plaatsen



Sources
Bruxelles Environnement
[WMS Bruxelles Environnement](http://WMS.Bruxelles-Environnement.be)

-  radius_km = 0
-  radius_km = 10
-  radius_km = 12



Sources
Bruxelles Environnement
[WMS Bruxelles Environnement](http://WMS.Bruxelles-Environnement.be)

 Beschermingsgebieden in het Zoniënwood



Sources
 BUP - Urban
[WMS BruGIS](#)

- Anciens cimetières
- Isolated findings
- Isolated findings
- Réseau hydrographique ancien
- Sites localisés avec plan
- Located sites without plans
- Located sites without plans
- Unlocalized sites
- Unlocalized sites
- Potential sites
- Potential sites
- Zones d'extension du site



Sources

BUP - Urban
[WMS BruGIS](#)

- Brasseries localisées sans plan
- Brasseries localisées avec plan
- Couvents du 16ème siècle
- Couvents du 17ème siècle
- Complex
- Worship place
- Lieu de vie
- Water
- Garden
- Courtyard
- Cemetery
- Couvents vestiges conservés
- Refuges localisés sans plan
- Refuges localisés avec plan



Sources
 BUP - Urban
[WMS BruGIS](#)

- 1 tree
- 2-9 trees
- > 10 trees
- Protected (Classified, pending or submitted)
- Protected (Classified, pending or submitted)
- Protection list (registered, pending or submitted)
- Protection list (registered, pending or submitted)
- To the scientific inventory
- To the scientific inventory
- To the legal inventory
- To the legal inventory
- Site inventoried
- Site inventoried
- Trees of the future
- Trees of the future
- ✗ Felled trees
- ✗ Felled trees
- ✗ To the legal inventory but felled
- ✗ To the legal inventory but felled
- ? Lost trees
- ? Lost trees



Sources
 BUP - Urban
[WMS BruGIS](#)

- | | |
|---|----------------------------|
| Monument Classified Final Decree | Procedure opening |
| Monument Classified Opening of procedure | Final Decree |
| Monument Preservation Final Decree | Zones de protection UNESCO |
| Monument Preservation Opening of procedure | |
| Group Classified Final Decree | |
| Group Classified Opening of procedure | |
| Group Protection Final Decree | |
| Group Protection Opening of procedure | |
| Site Classified Final Decree | |
| Site Classified Opening of procedure | |
| Site Protection Final Decree | |
| Site Protection Opening of procedure | |
| Archaeological Site Classified Final Decree | |
| Archaeological Site Classified Opening of procedure | |
| Archaeological Site Protection Final Decree | |
| Archaeological Site Protection Opening of procedure | |
| Inventaire légal Quartiers Léopold | |
| Inventaire légal des sites | |
| Monuments | |
| Sites | |



Sources
 BUP - Urban
[WMS BruGIS](#)

- Elaboration
- Execution
- Operation
- Ended
- Housing
- Public space
- Infrastructures
- Multi-type projects




Sources
BUP - Urban
[WMS BruGIS](#)

-  Elaboration
-  Execution
-  Operation
-  Ended
-  Contrats de rénovation urbaine - projets



Sources
BUP - Urban
[WMS BruGIS](#)

 Zones de préemption



Sources
 BUP - Urban
[WMS BruGIS](#)

- Projet
 - Issued permit
 - Permit refused/expired/abandoned
 - Undefined
 - Regional area planning regulations
 - Municipal area planning regulations
- Règlements zonés