

DC à la carte



Rue Neuve (Co.rez 1/r1 E1) 26, 4650 Herve
63035A0284/00W000

Lieu
Environs
Cadastre
Plan régional
Amenagement du territoire
Sol et sous-sol
Eau
Nature
Droit de préemption
Patrimoine immobilier
Cartes historiques
Autres cartes

Dossier: 2024-0519/001

Lieu

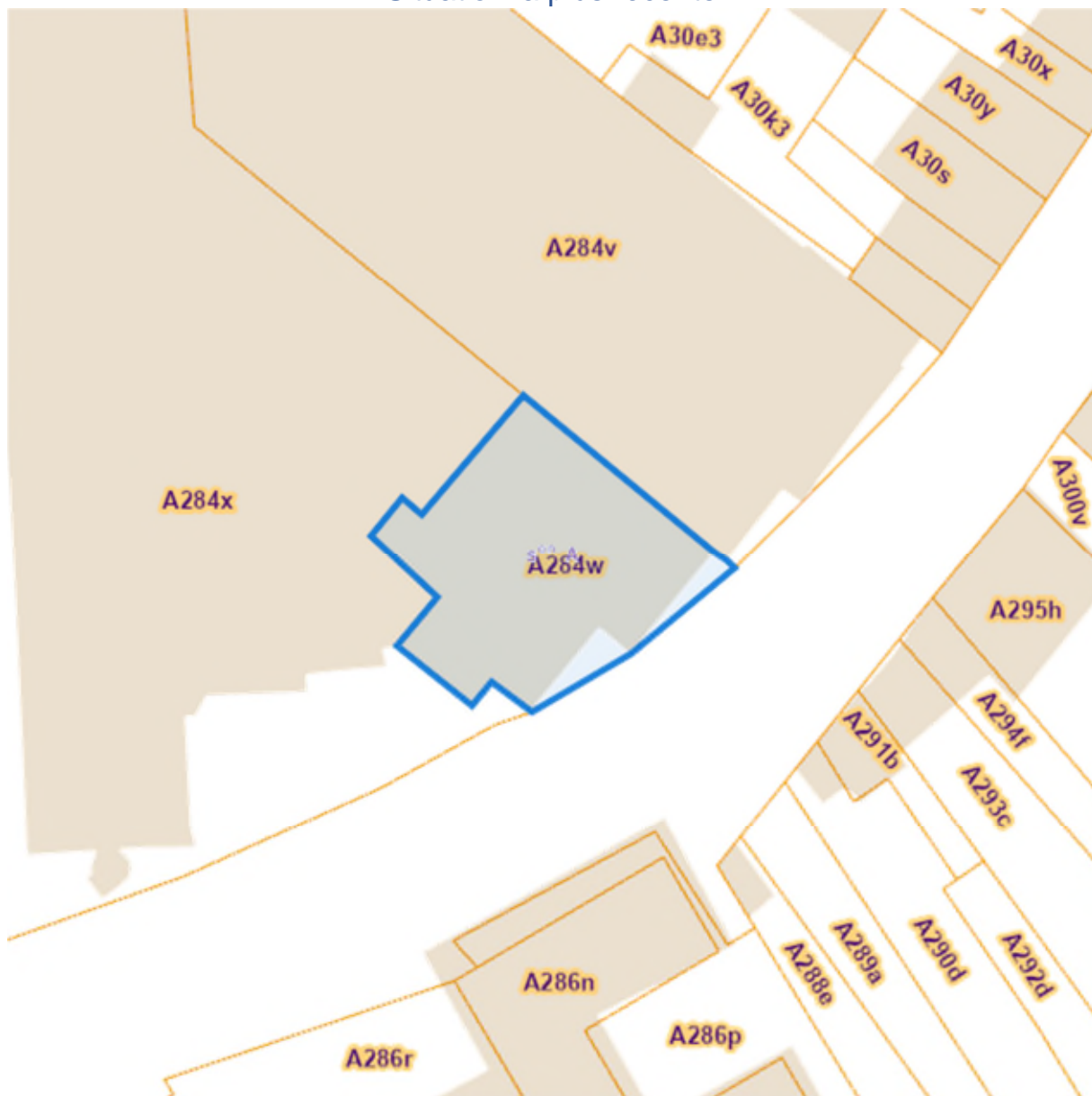


Environs



Cadastre

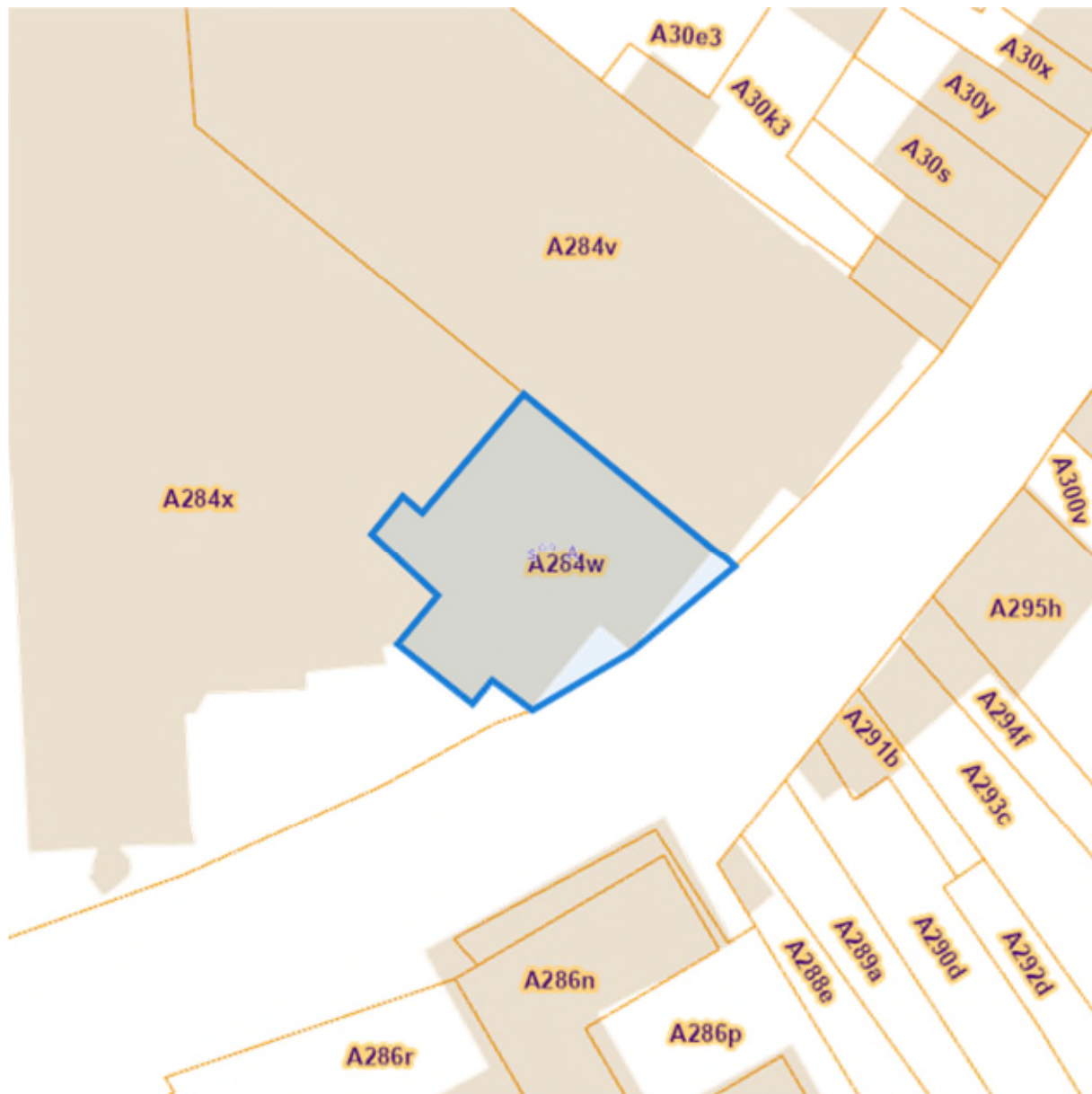
Situation la plus récente



eservices.minfin.fgov.be

Dossier: 2024-0519/001

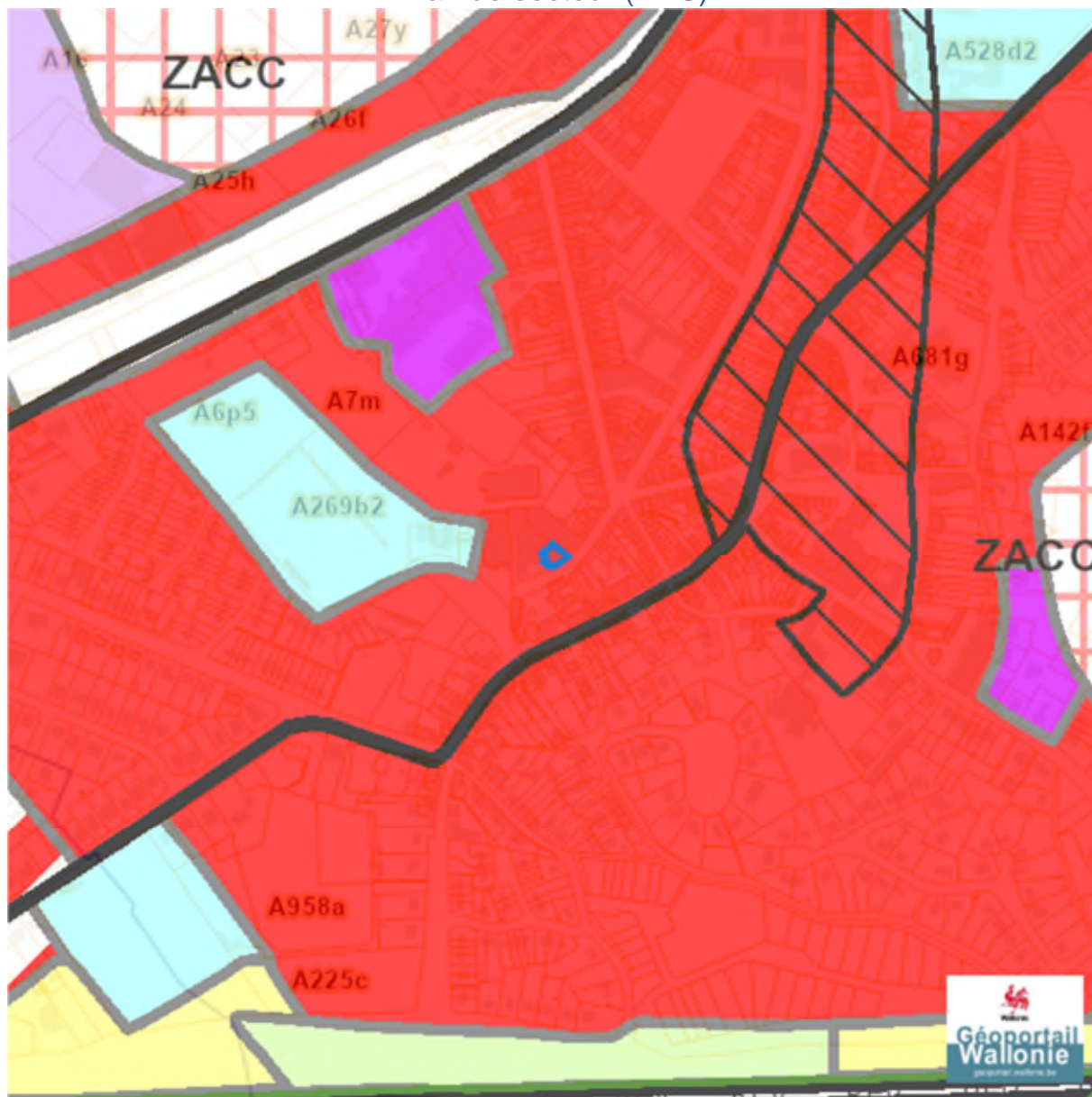
Situation fiscale



eservices.minfin.fgov.be

Plan régional

Plan de secteur (PDS)



Rue Neuve (Co.rez 1/r1 E1) 26, 4650 Herve

	Habitat
	Habitat à caractère rural
	Habitat vert
	Services publics et équipements communautaires
	Centre d'enfouissement technique
	Centre d'enfouissement technique désaffecté
	Loisirs
	Servitude particulière
	Activité économique mixte
	Activité économique industrielle
	Activité économique spécifique Agro-Economique
	Activité économique spécifique Grande Distribution
	Activité économique spécifique Risque majeur
	Dépendances d'extraction
	Extraction à destination agricole
	Extraction à destination forestière
	Extraction à destination espaces verts
	Extraction à destination zone naturelle
	Aménagement communal concerté
	Aménagement communal concerté à caractère économique
	Enjeu communal
	Enjeu régional
	Agricole
	Forestière
	Espaces verts
	Naturelle
	Parc
	Eau
	Non affectée ("zone blanche")

Dossier: 2024-0519/001

Rue Neuve (Co.rez 1/r1 E1) 26, 4650 Herve

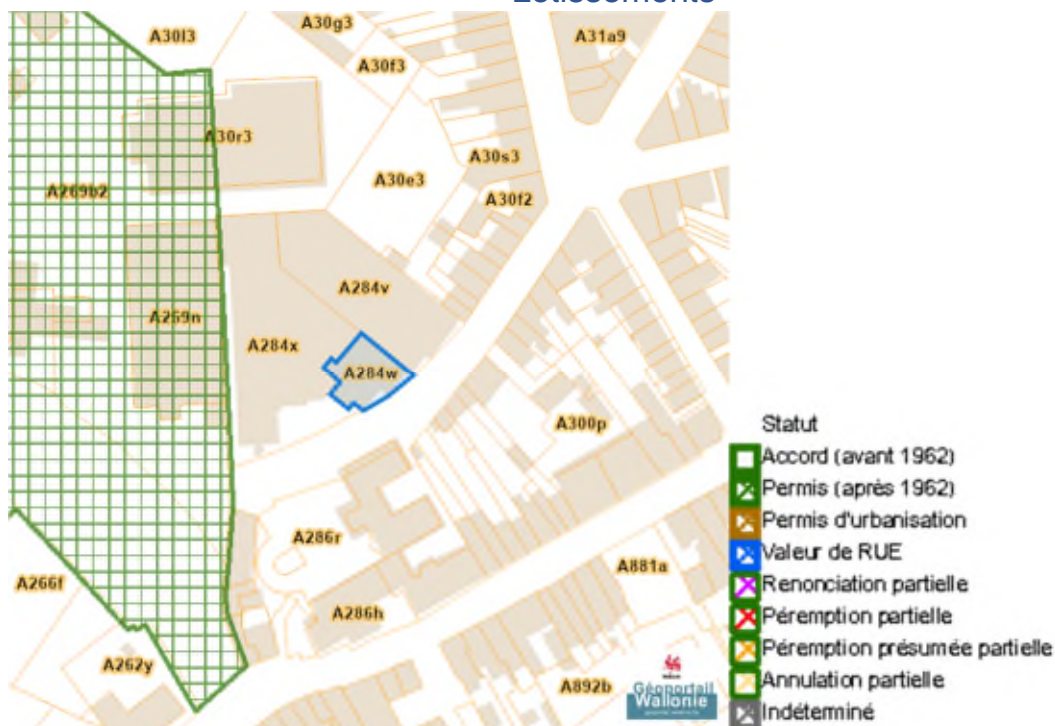
Avant-projets et projets de modification du Plan du Secteur



Dossier: 2024-0519/001

Aménagement du territoire

Lotissements



Plan Habitat Permanent



Périmètres de remembrement urbain (PRU)



Périmètres de reconnaissance économique (PRE)



Périmètres de rénovation urbaine



Périmètres de revitalisation urbaine



Rue Neuve (Co.rez 1/r1 E1) 26, 4650 Herve

Schéma d'Orientation Local (SOL)

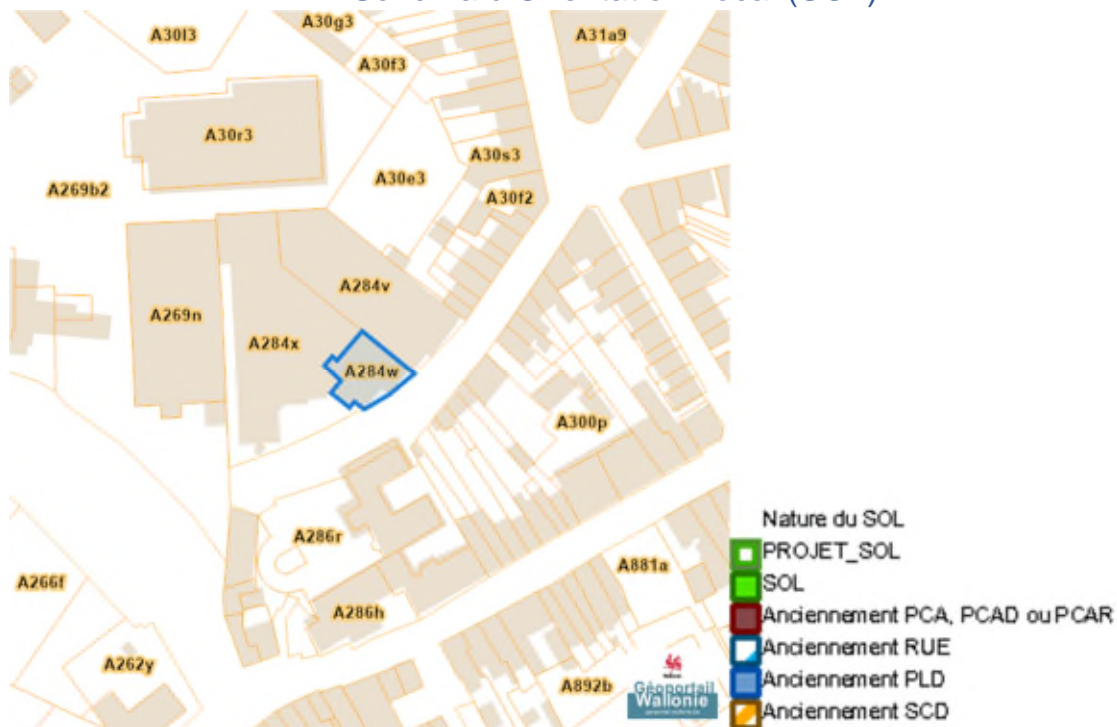
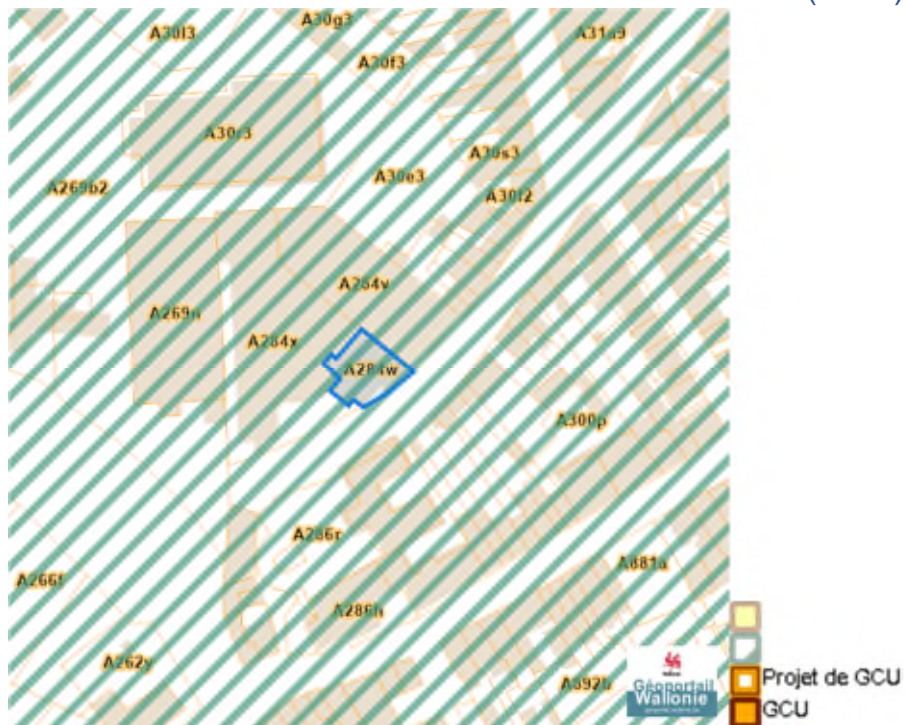


Schéma de Développement Communal (SDC)

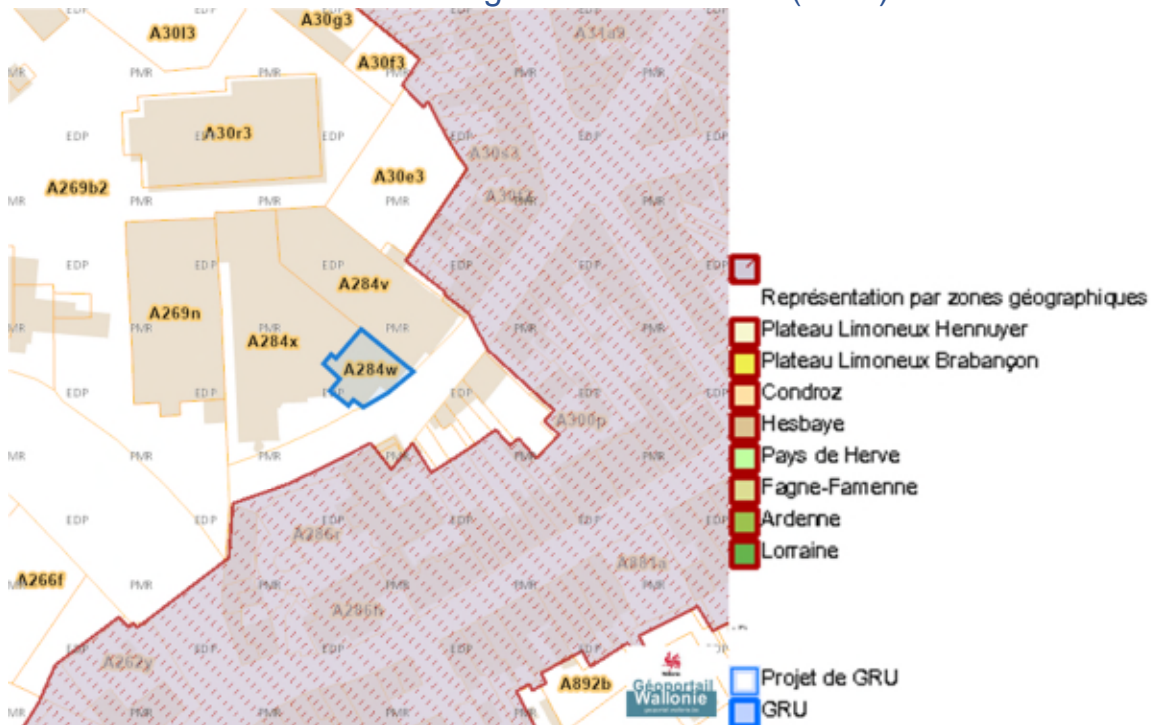


Dossier: 2024-0519/001

Guide Communal d'Urbanisme (GCU)



Guide Régional d'Urbanisme (GRU)



Sites à réaménager de droit (SAR)



Sites à réaménager inventaire (ISA)



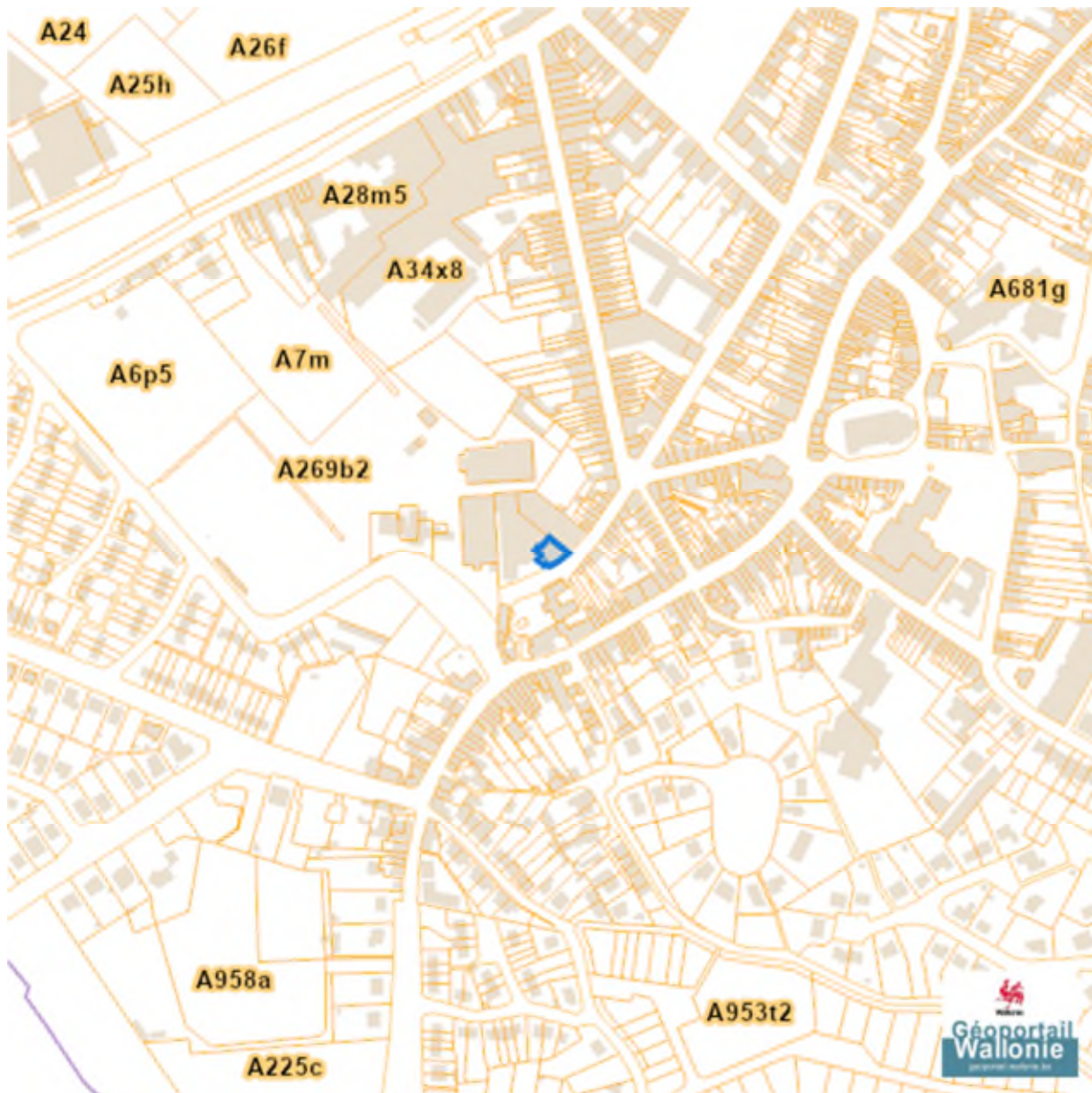
Rue Neuve (Co.rez 1/r1 E1) 26, 4650 Herve

Taxation des bénéfices résultant d'une révision du plan de secteur



Dossier: 2024-0519/001

Seveso



- Zone vulnérable basée sur un risque de probabilité d'effets dangereux supérieure à E-5 et sur une distance de 100m autour du site SEVESO
- Zone vulnérable basée sur un risque de probabilité d'effets dangereux comprise entre E-5 et E-6 et sur une distance de 200m autour du site SEVESO
- Zone vulnérable basée sur une courbe provisoire de risque et sur une distance de 200m autour du site SEVESO
- Seuil SEVESO
- Petits seuils SEVESO
- Grands seuils SEVESO
- Seuil SEVESO
- Petits seuils SEVESO
- Grands seuils SEVESO

Sol et sous-sol

Occupation du sol



Rue Neuve (Co.rez 1/r1 E1) 26, 4650 Herve

Sites Karstiques



Zones de consultation de la DRIGM



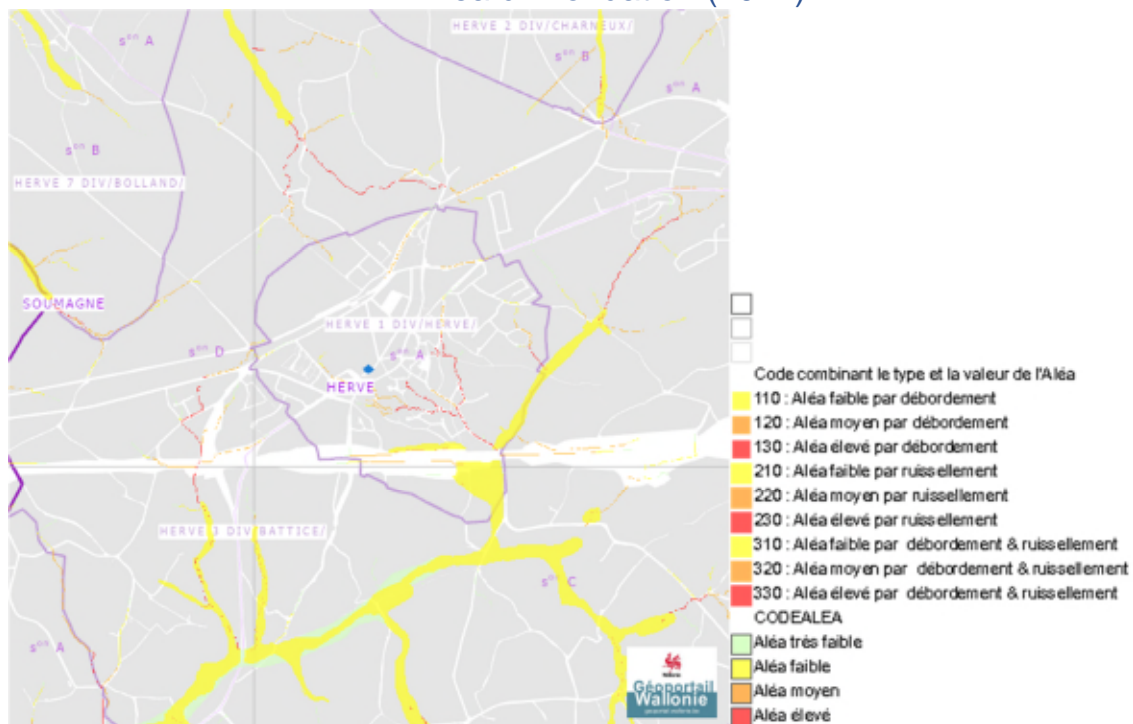
Dossier: 2024-0519/001

Etat des sols (BDES)

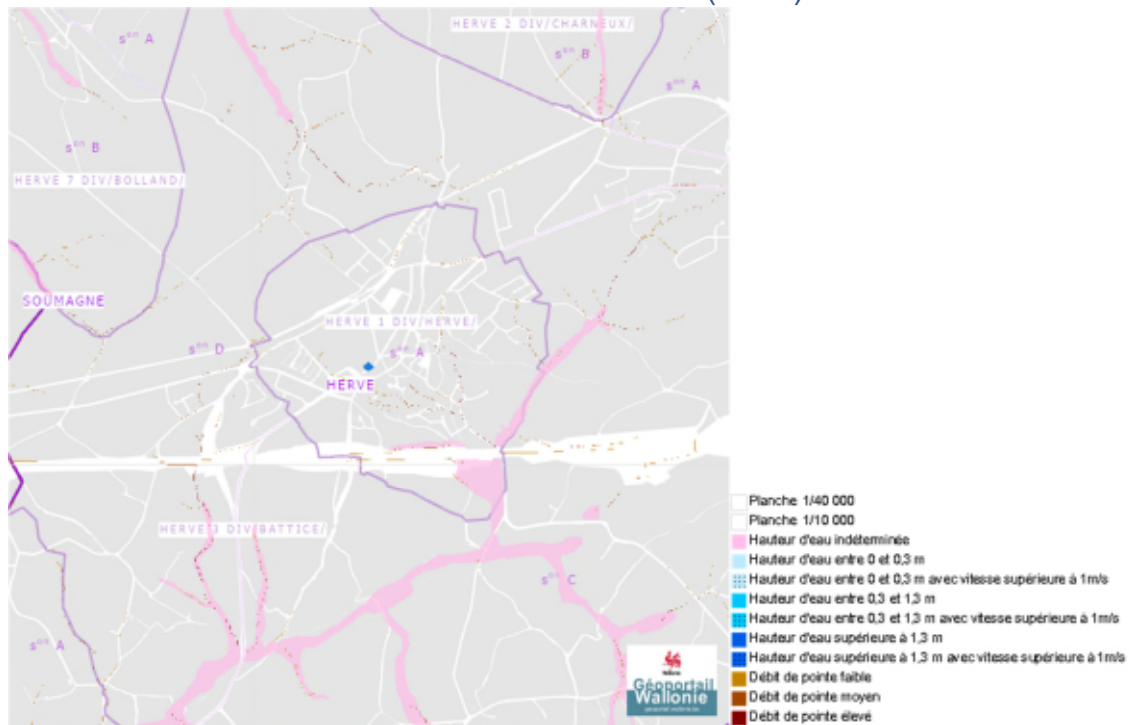


Eau

Aléa d' inondation (2021)



Zones inondables (2021)



Captages en eaux de surface



Captages en eaux souterraines



Rue Neuve (Co.rez 1/r1 E1) 26, 4650 Herve

Plan d'Assainissement par Sous-bassin Hydrographique (PASH)



Dossier: 2024-0519/001

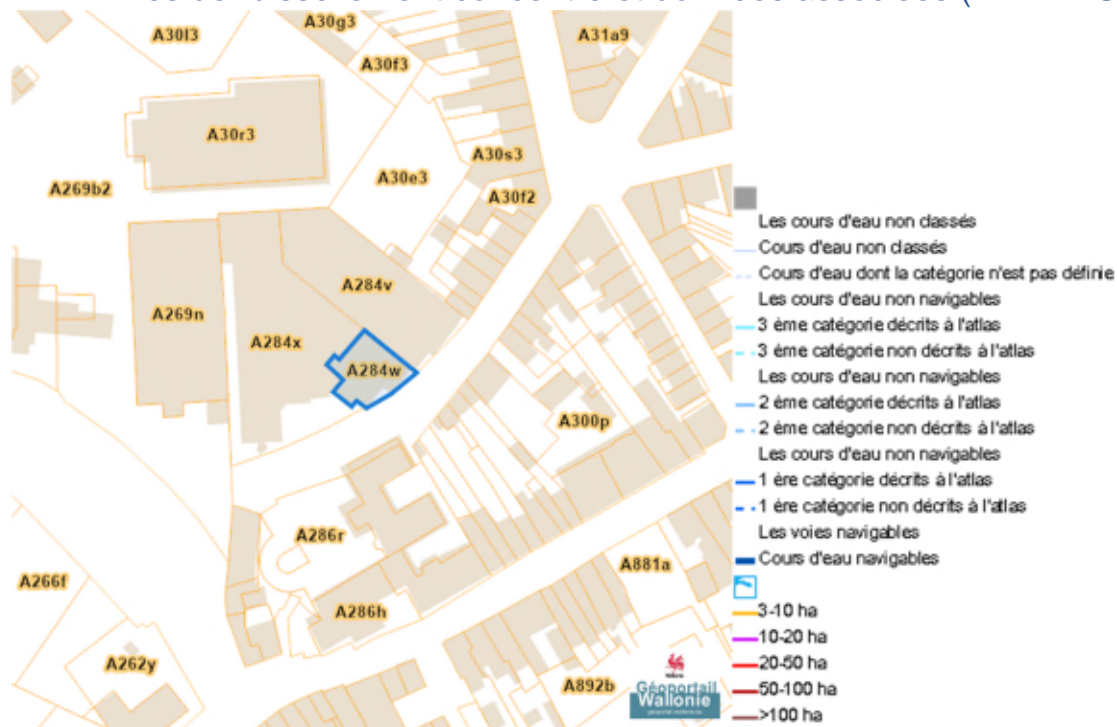
Rue Neuve (Co.rez 1/r1 E1) 26, 4650 Herve

- Assainissement collectif
 -  Collectif
 -  Collectif hors zone urbanisable
- Assainissement autonome
 -  Autonome
- Assainissement transitoire
 -  Transitoire
- Collecteurs gravitaires
 -  Collecteur gravitaire - Existant (localisation vérifiée)
 -  Collecteur gravitaire - Existant (schématique, localisation à vérifier)
 -  Collecteur gravitaire - En construction
 -  Collecteur gravitaire - A l'étude
- Collecteurs sous pression
 -  Collecteur sous-pression - Existant (localisation vérifiée)
 -  Collecteur sous-pression - Existant (schématique, localisation à vérifier)
 -  Collecteur sous-pression - En construction
 -  Collecteur sous-pression - A l'étude
- Type de système
 -  Strictement eaux usées
 -  Strictement eaux claires
- Unitaire (eaux usées et claires)
 - Egout gravitaire
 -  Egout gravitaire - Existant (localisation vérifiée)
 -  Egout gravitaire - Existant (schématique, localisation à vérifier)
 -  Egout gravitaire - En construction
 -  Egout gravitaire - A l'étude
 -  Egout gravitaire - Existence à vérifier auprès de la commune
 - Egout sous pression
 -  Egout sous pression - Existant (localisation vérifiée)
 -  Egout sous pression - Existant (schématique, localisation à vérifier)
 -  Egout sous pression - En construction
 -  Egout sous pression - A l'étude
 -  Egout sous pression - Existence à vérifier auprès de la commune
- Pompée
 -  Existant
 -  En construction
 -  A l'étude
- Publiques
 -  Existant
 -  En construction
 -  A l'étude
 -  A déclasser
 -  Hors Wallonie

Dossier: 2024-0519/001

Rue Neuve (Co.rez 1/r1 E1) 26, 4650 Herve

Axes de ruissellement concentré et données associées (LIDAXES)



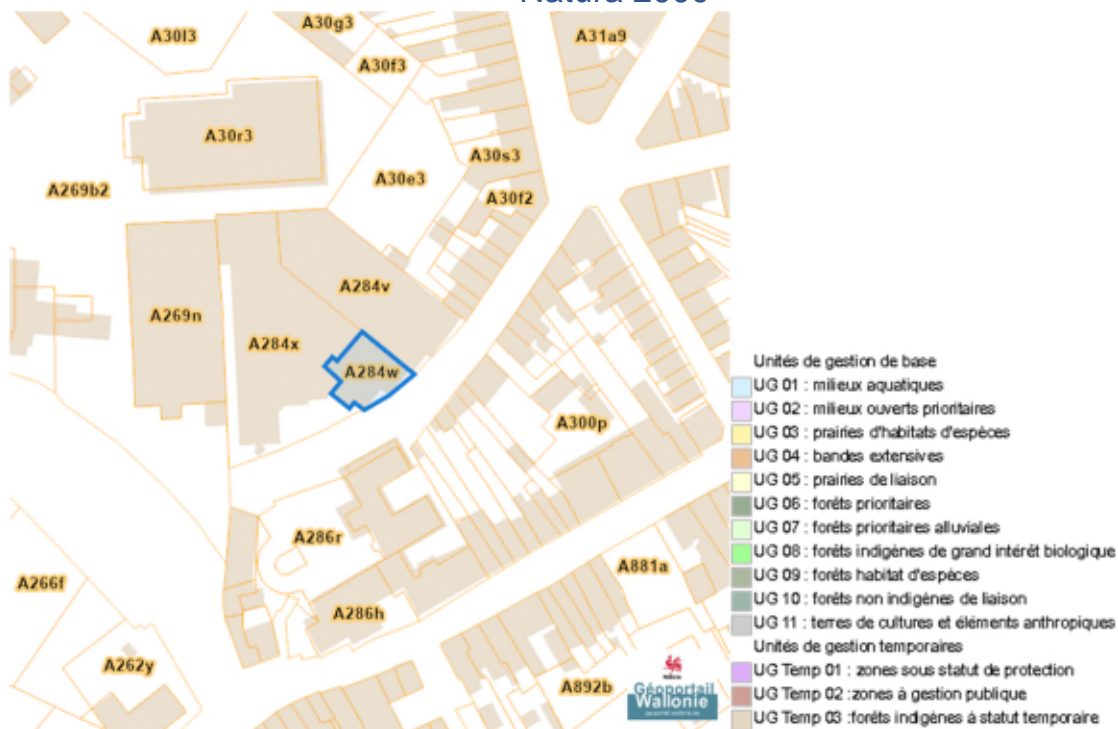
Dossier: 2024-0519/001

Nature

Arbres et haies remarquables (AHREM)



Natura 2000

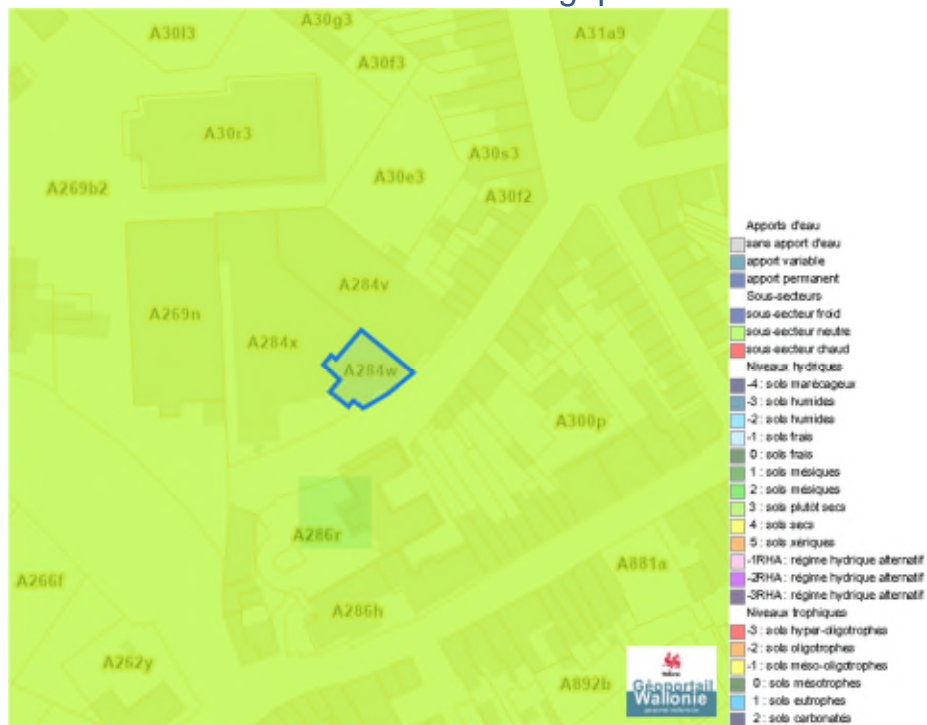


Rue Neuve (Co.rez 1/r1 E1) 26, 4650 Herve

Loi sur le contrat d' assurance terrestre

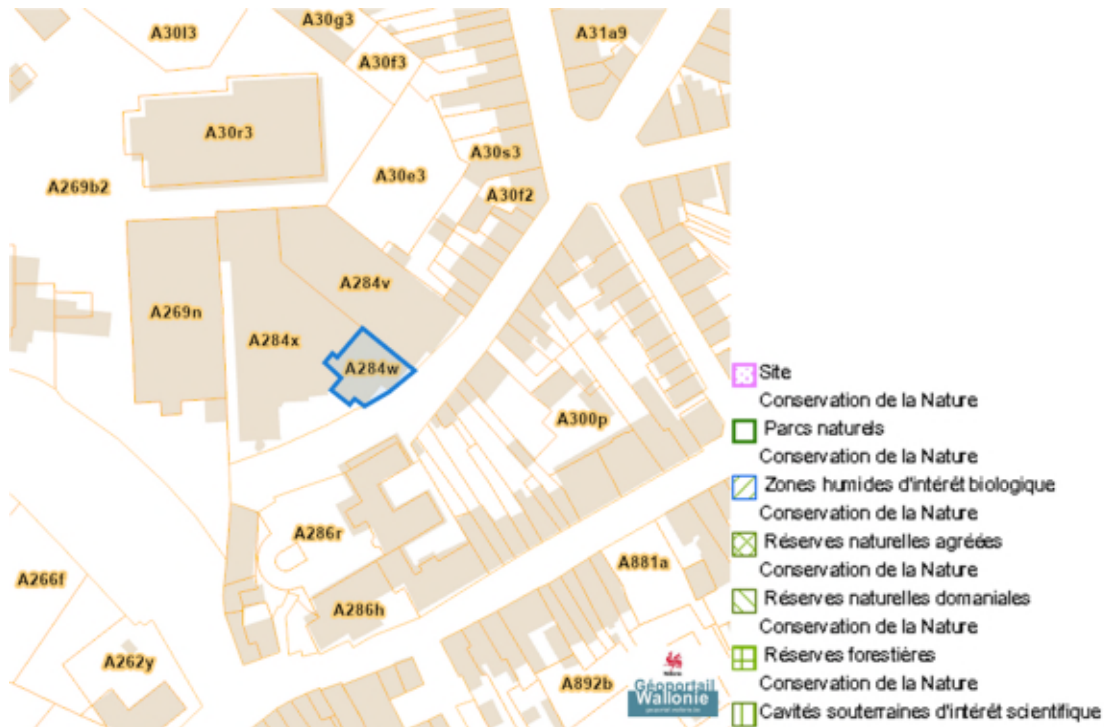


Fichier ecologique des essences



Dossier: 2024-0519/001

Conservation de la nature



Peste porcine africaine



Rue Neuve (Co.rez 1/r1 E1) 26, 4650 Herve

Parcelle agricole anonyme 2019 (SIGEC)



Parcelle agricole anonyme 2022 (SIGEC)



Dossier: 2024-0519/001

Droit de préemption

Communes préemptibles



Patrimoine immobilier

Patrimoine biens en liste de sauvegarde



Patrimoine biens exceptionnels



Patrimoine biens mondiaux



Patrimoine biens classés et zones de protection



Rue Neuve (Co.rez 1/r1 E1) 26, 4650 Herve

Carte archéologique



Inventaire du patrimoine immobilier culturel (IPIC)



Dossier: 2024-0519/001

Cartes historiques

Atlas des voiries vicinales



Autres cartes

Réseau routier régional et bornes associées

