

# DC à la carte



---

*Zeven Zillen 12, 2200 Noorderwijk*  
*13027B0071/00A000*

---

[Locatie](#)  
[Omgeving](#)  
[Kadaster](#)  
[Gewestplan](#)  
[Water](#)  
[Natuur](#)  
[Recht van voorkoop](#)  
[Beschermd onroerend erfgoed](#)  
[Vastgestelde inventarissen](#)  
[Wetenschappelijke inventarissen](#)  
[Unesco werelderfgoed](#)  
[Historische kaarten](#)  
[Wonen](#)

Dossier: 02-000402/001

---

*Locatie*

---



Dossier: 02-000402/001

---

*Omgeving*

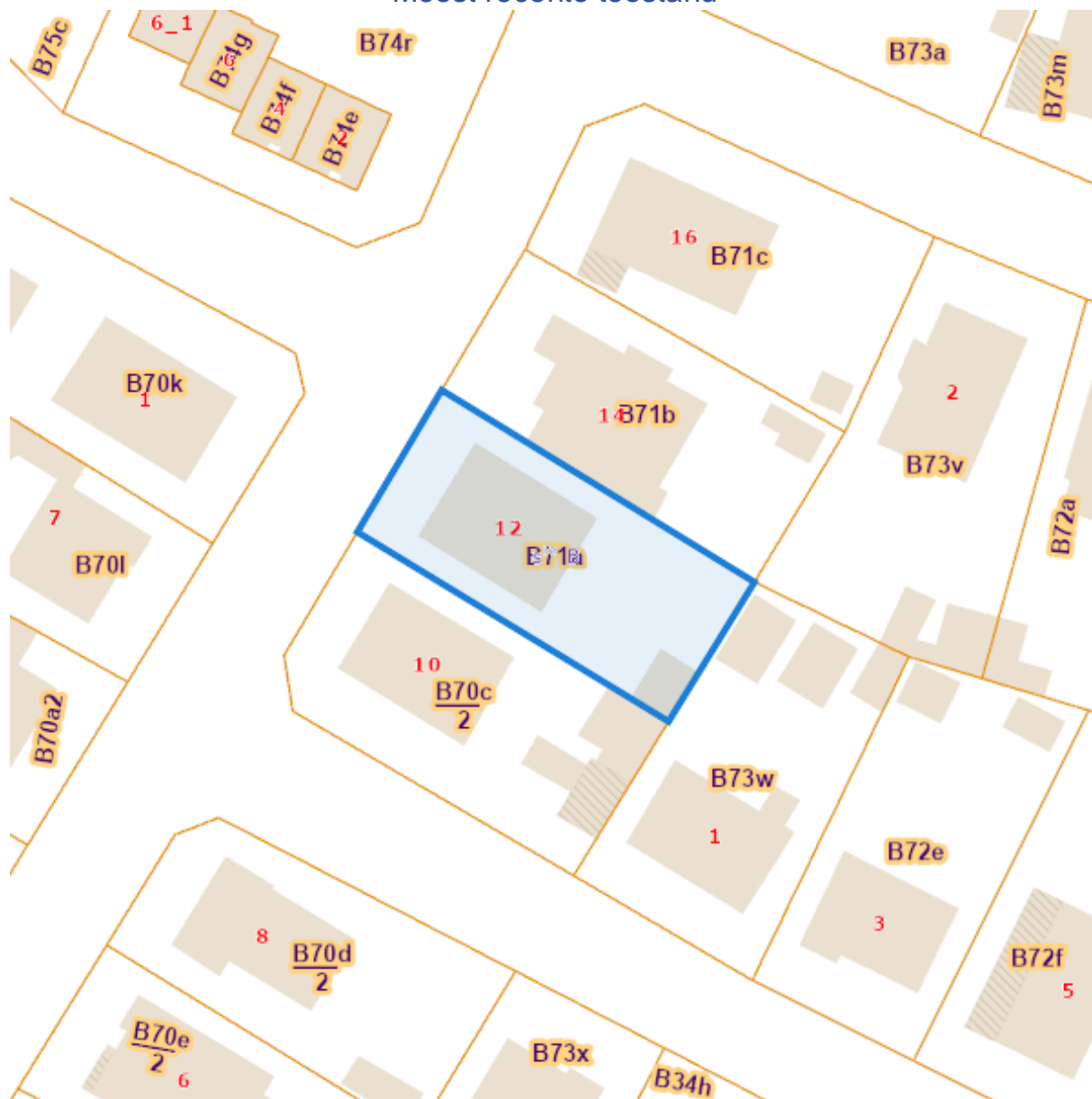
---



Dossier: 02-000402/001

Kadaster

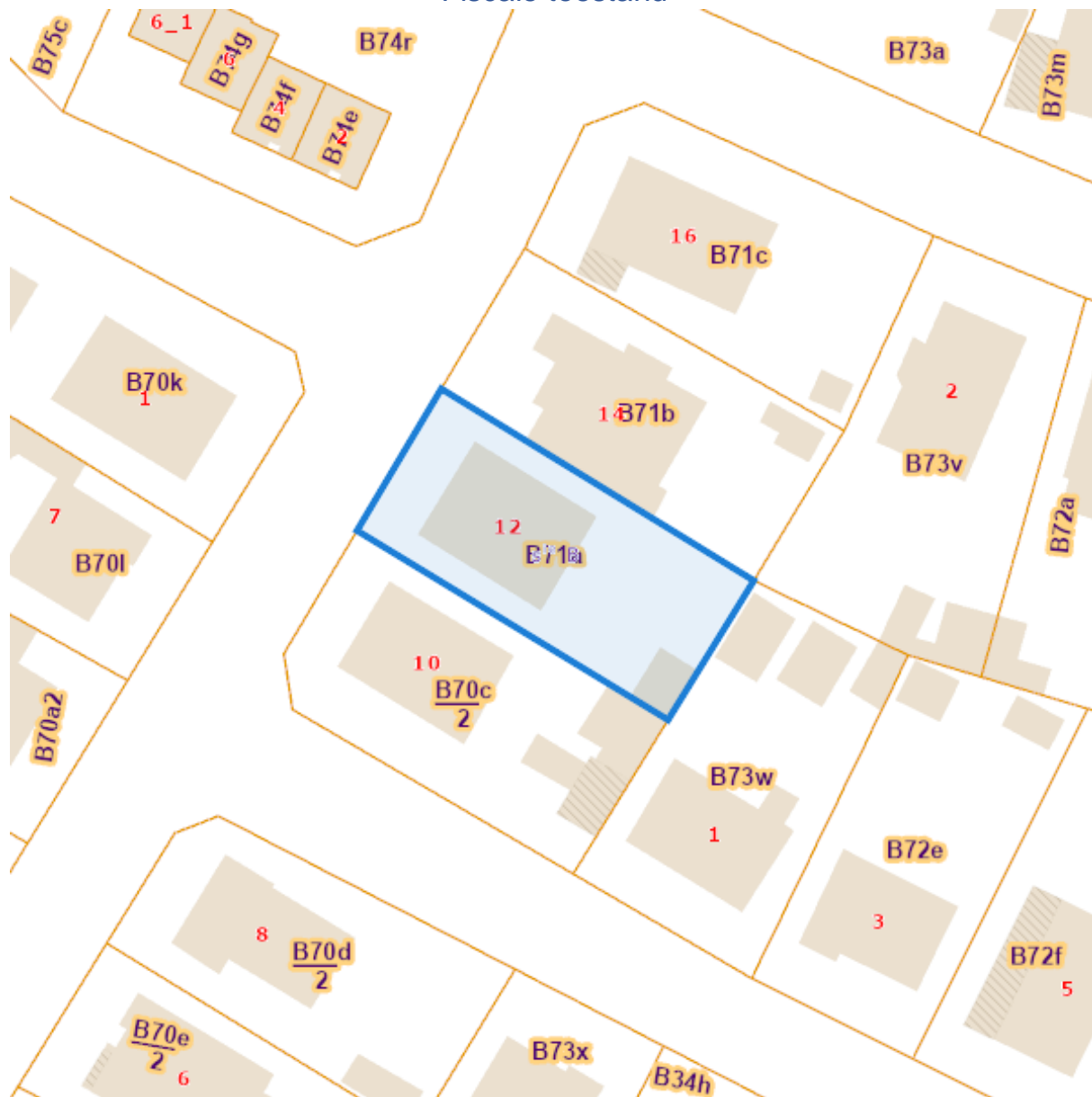
Meest recente toestand



[eservices.minfin.fgov.be](https://eservices.minfin.fgov.be)

Dossier: 02-000402/001

Fiscale toestand



[eservices.minfin.fgov.be](http://eservices.minfin.fgov.be)

---

*Gewestplan*

---



[www.geopunt.be](http://www.geopunt.be)

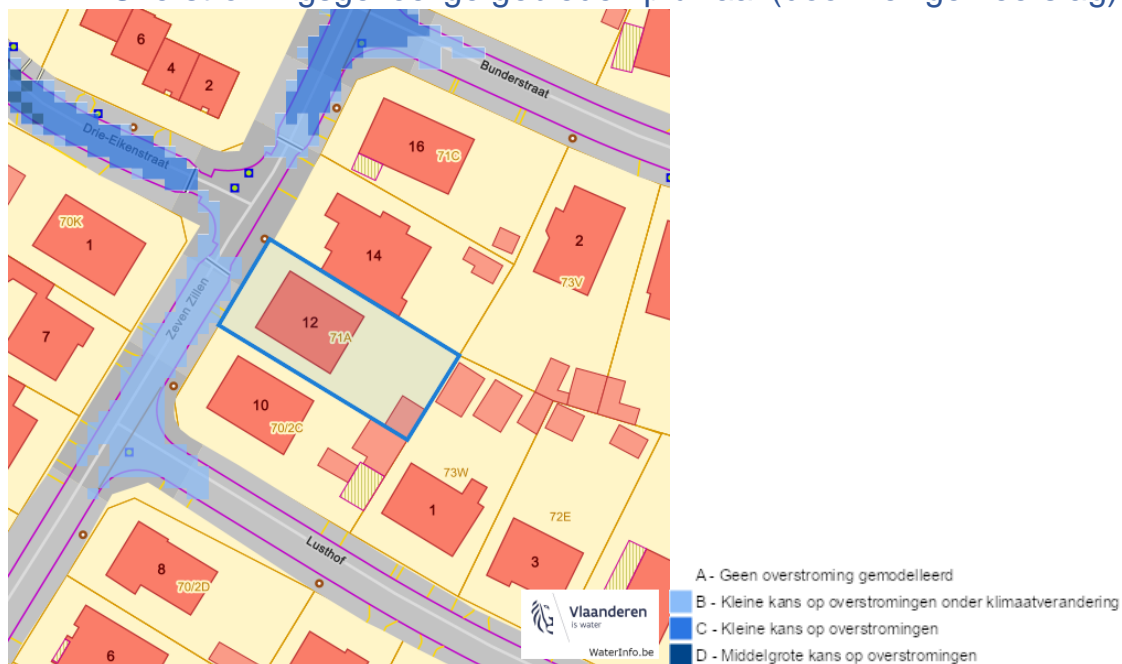
[Gewestplan legende](#)

Dossier: 02-000402/001

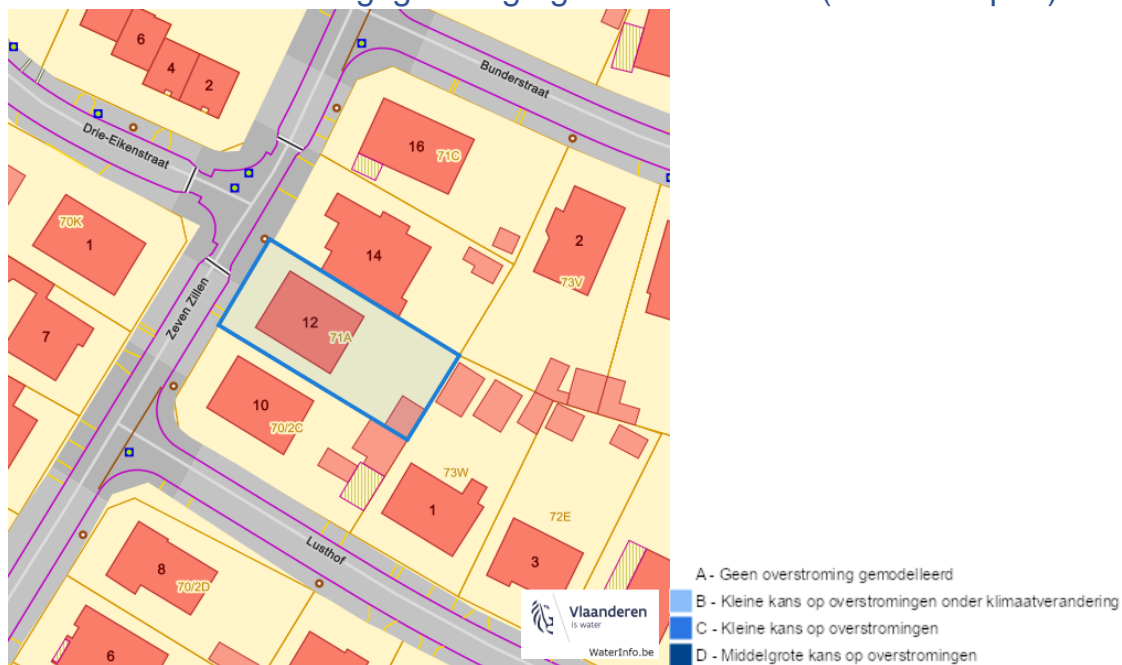
Document: DC à la carte - VLANED - DC  
Kaarten: 16/10/2024 - r7x35ddt0970o6womodxj3lmv8stozfzw6ok0cq

## Water

## Overstromingsgevoelige gebieden pluviaal (door hevige neerslag)



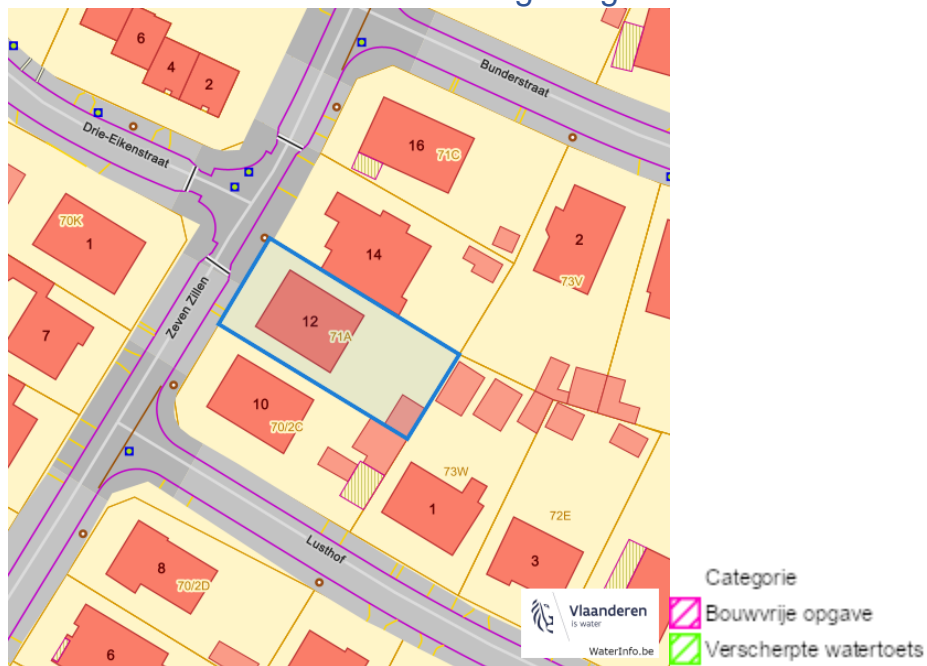
## Overstromingsgevoelige gebieden fluviaal (uit waterlopen)



### Overstromingsgevoelige gebieden vanuit de zee



### Signaalgebieden

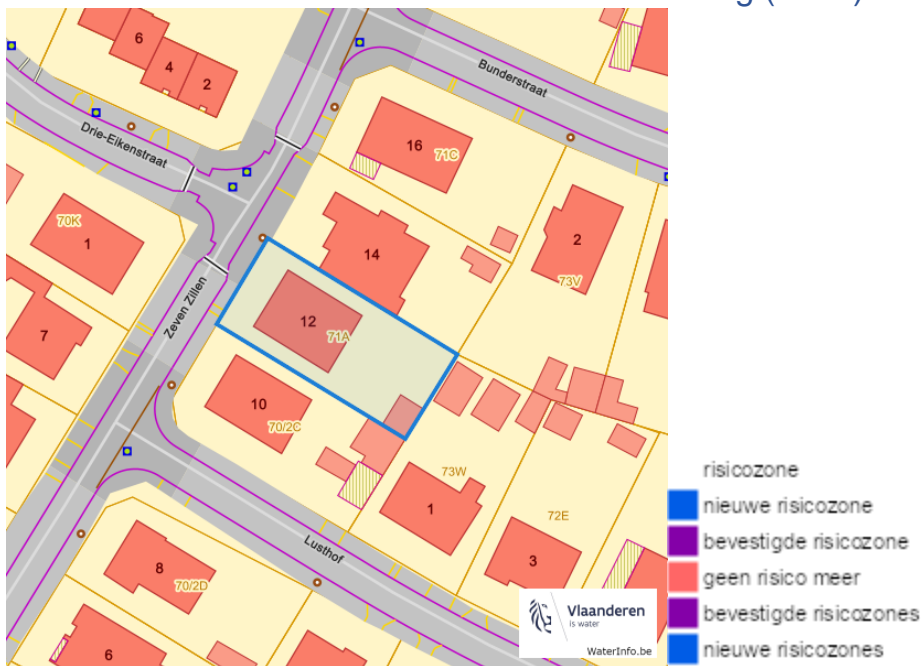




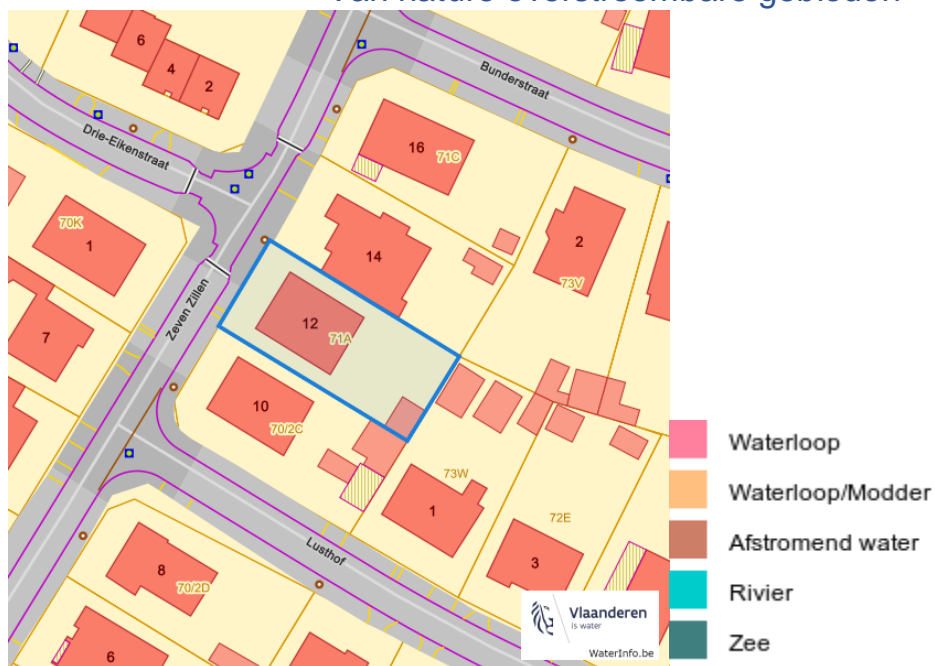
Recent overstromde gebieden (2017)



Risicozones overstroming (2017)



### Van nature overstroombare gebieden

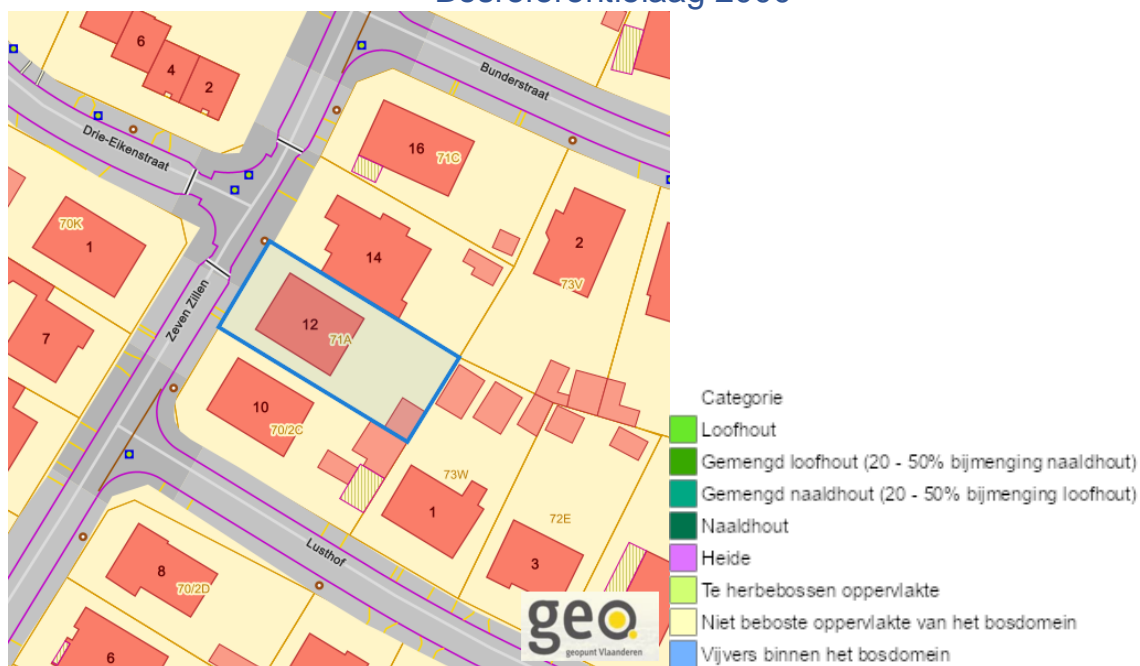


### Watergevoelige openruimtegebieden



## Natuur

## Bosreferentielaag 2000

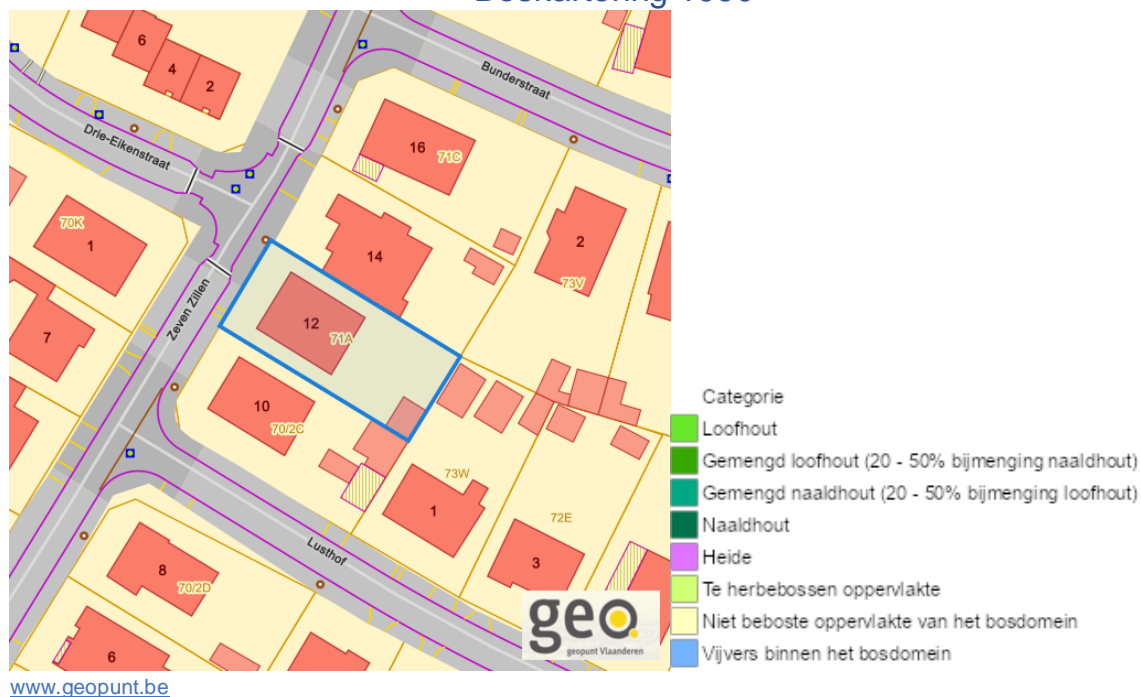


## Groenkaart Vlaanderen (2021)



Zeven Zillen 12, 2200 Noorderwijk

### Boskartering 1990



### Digitale boswijzer 2021



Dossier: 02-000402/001

Zeven Zillen 12, 2200 Noorderwijk

## Digitale boswijzer 2018



## Digitale boswijzer 2015



Dossier: 02-000402/001

Zeven Zillen 12, 2200 Noorderwijk

## Digitale boswijzer 2012



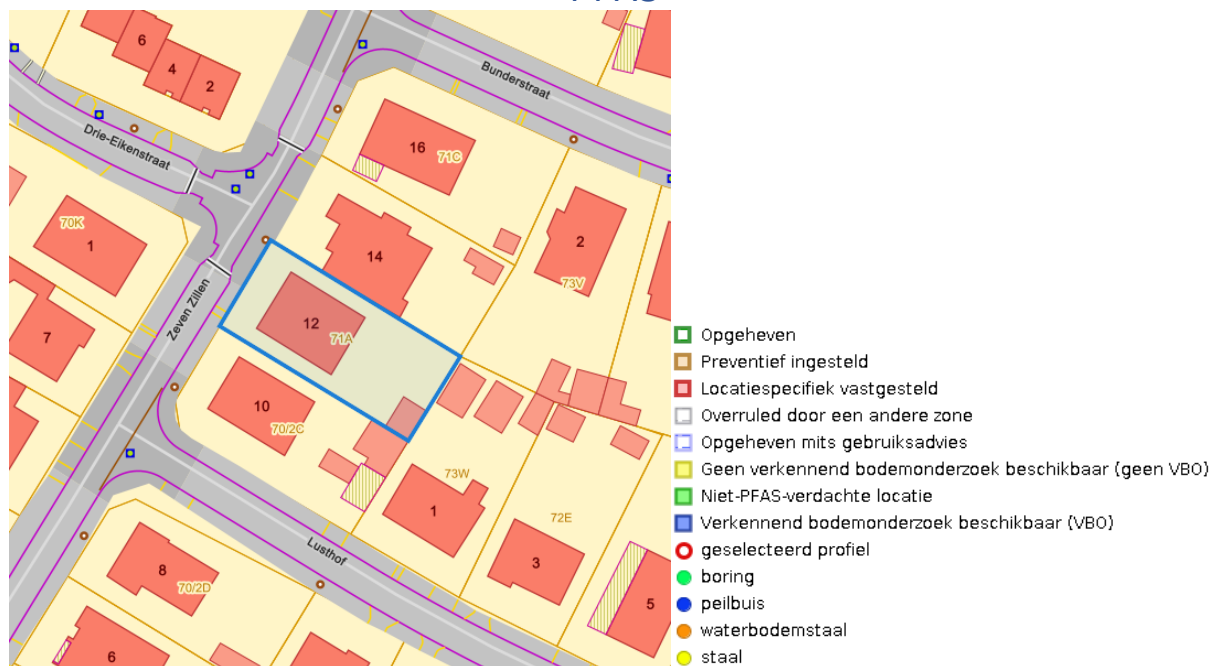
## Digitale boswijzer 2009



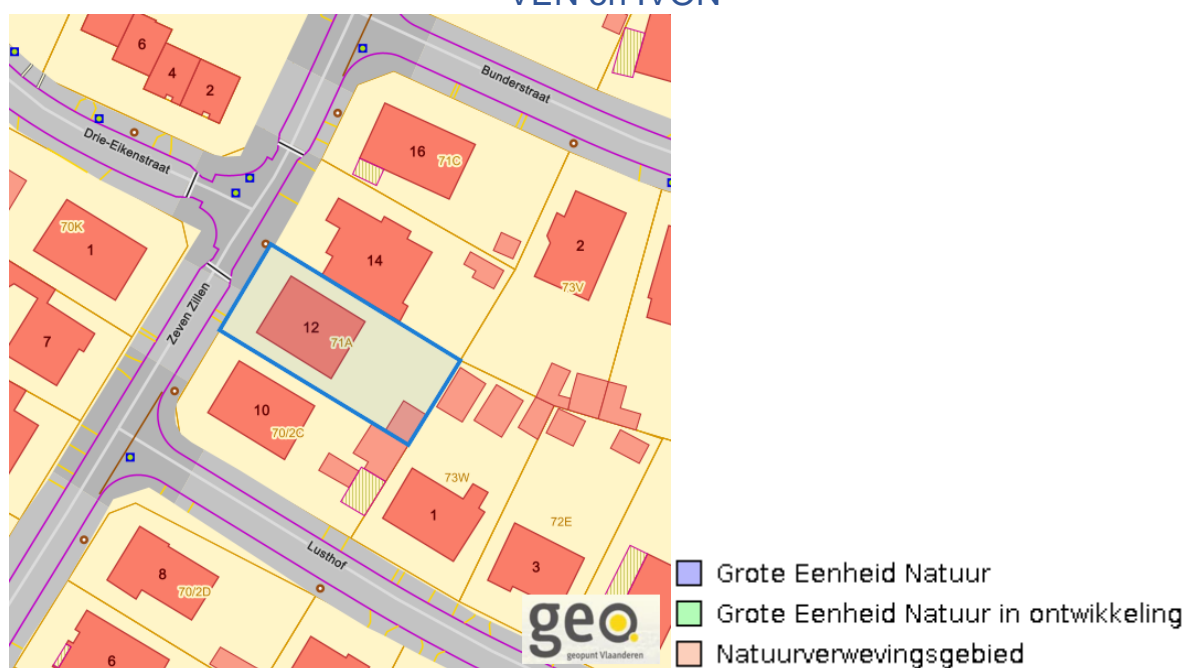
Dossier: 02-000402/001

## Zeven Zillen 12, 2200 Noorderwijk

## PFAS



## VEN en IVON



[www.geopunt.be](http://www.geopunt.be)

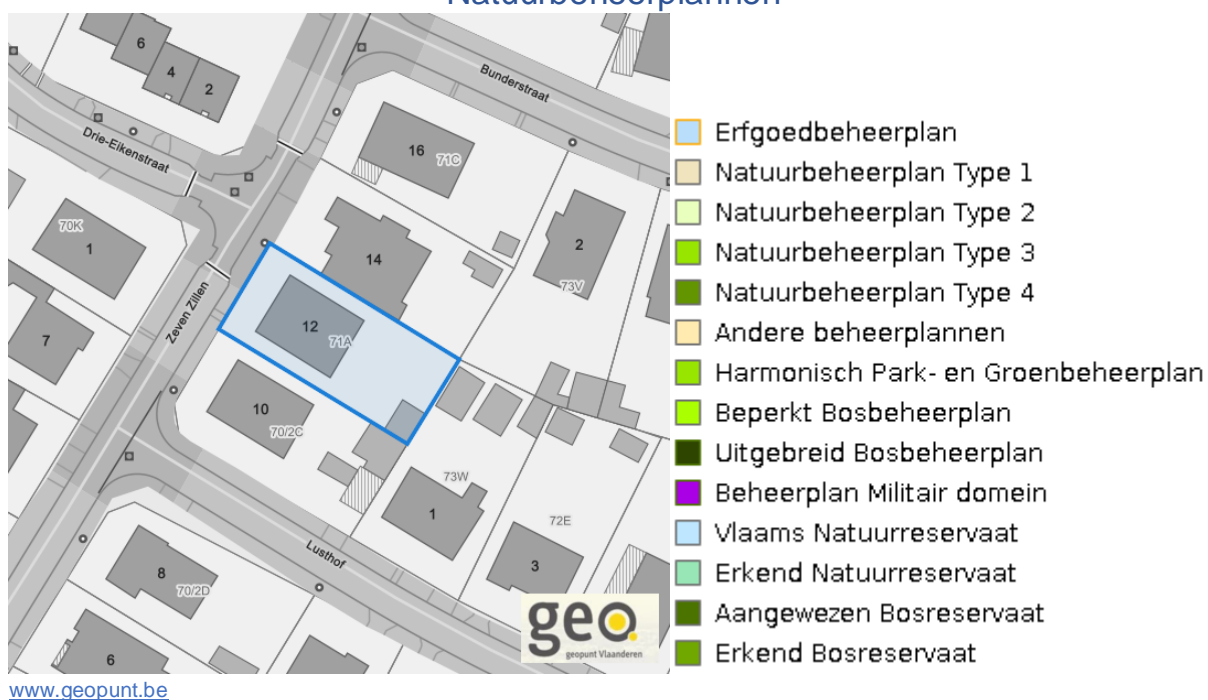
Dossier: 02-000402/001

Zeven Zillen 12, 2200 Noorderwijk

## Jachtterreinen



## Natuurbeheerplannen

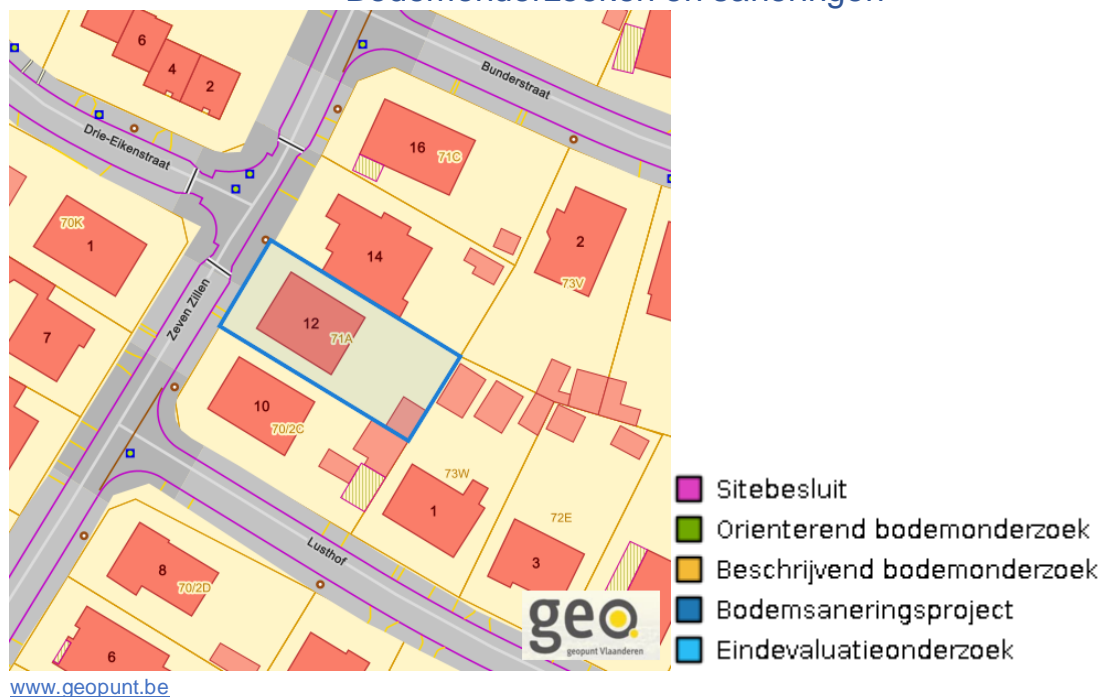


Dossier: 02-000402/001



Zeven Zillen 12, 2200 Noorderwijk

## Bodemonderzoeken en saneringen



Dossier: 02-000402/001

Document: DC à la carte - VLANED - DC  
Kaarten: 16/10/2024 - r7x35ddt0970o6womodxj3lmv8stozfzw6ok0cq

---

Recht van voorkoop

---

Vlaams voorkooprecht



[www.geopunt.be](http://www.geopunt.be)

Recht van voorkoop afbakening



[www.geopunt.be](http://www.geopunt.be)

Dossier: 02-000402/001

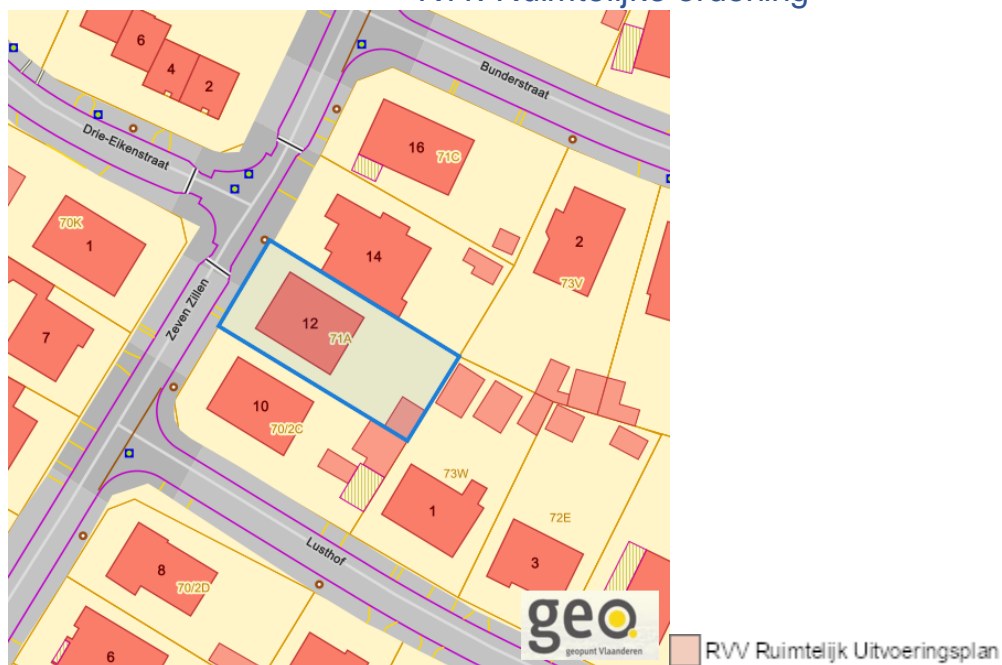
---

*Detailkaarten recht van voorkoop*

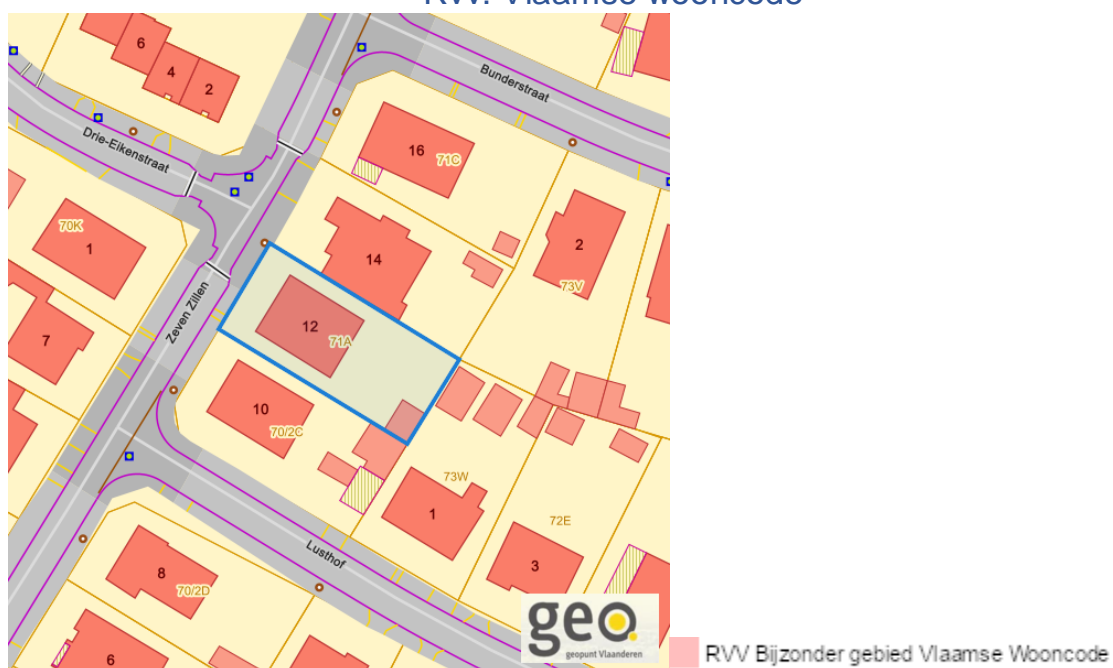
---

Detailkaarten recht van voorkoop pagina 1

## Rvv: Ruimtelijke ordening

[www.geopunt.be](http://www.geopunt.be)

## Rvv: Vlaamse wooncode

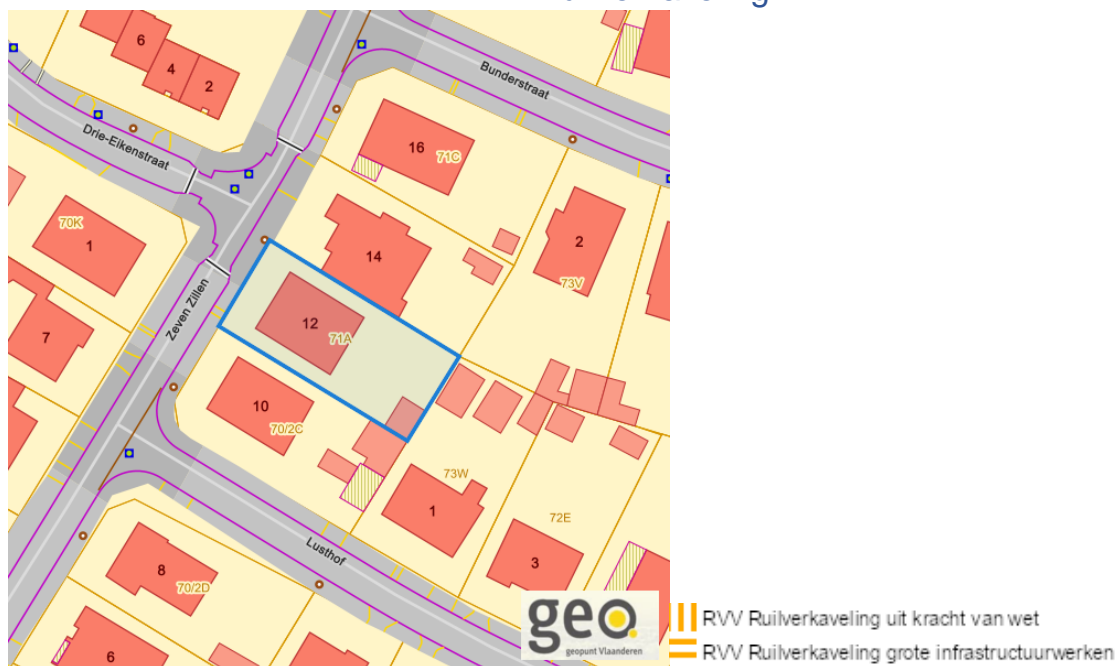
[www.geopunt.be](http://www.geopunt.be)

Dossier: 02-000402/001

Zeven Zillen 12, 2200 Noorderwijk

Detailkaarten recht van voorkoop pagina 2

### Rvv: Ruilverkaveling



### Rvv: Havengebieden



Dossier: 02-000402/001

Zeven Zillen 12, 2200 Noorderwijk

Detailkaarten recht van voorkoop pagina 3

### Rvv: de Vlaamse waterweg



[www.geopunt.be](http://www.geopunt.be)

### Rvv: Complexe Projecten



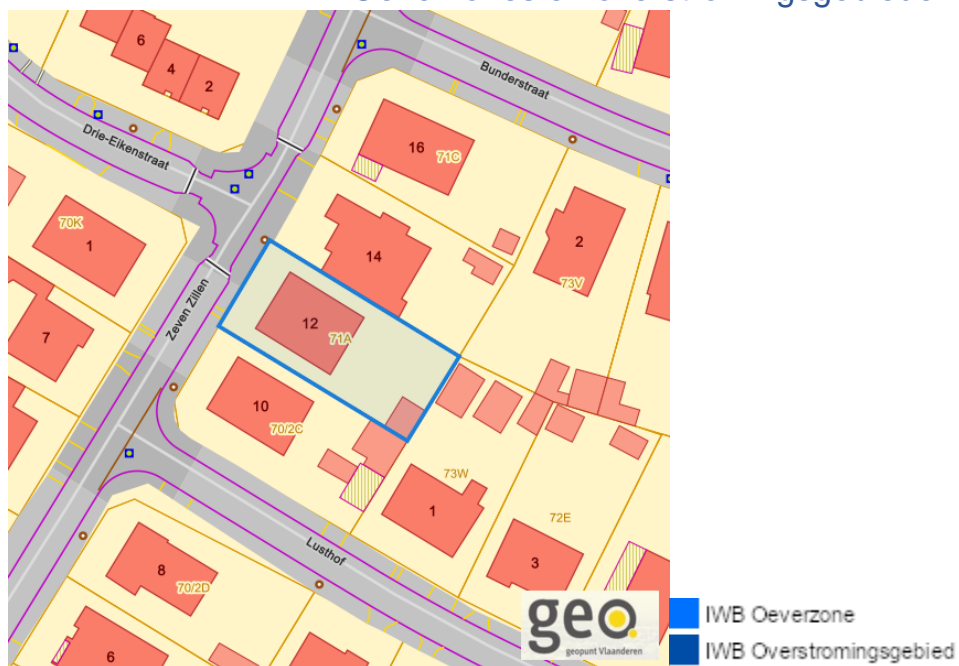
[www.geopunt.be](http://www.geopunt.be)

Dossier: 02-000402/001

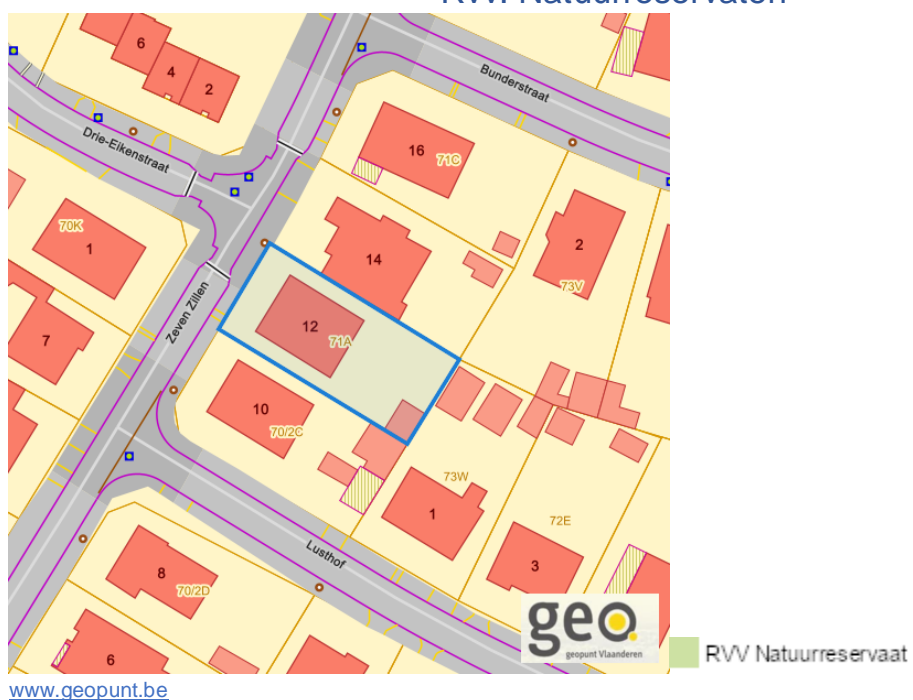
Zeven Zillen 12, 2200 Noorderwijk

Detailkaarten recht van voorkoop pagina 4

### Rvv: Oeverzones en overstromingsgebieden



### Rvv: Natuureservaten



Dossier: 02-000402/001

Zeven Zillen 12, 2200 Noorderwijk

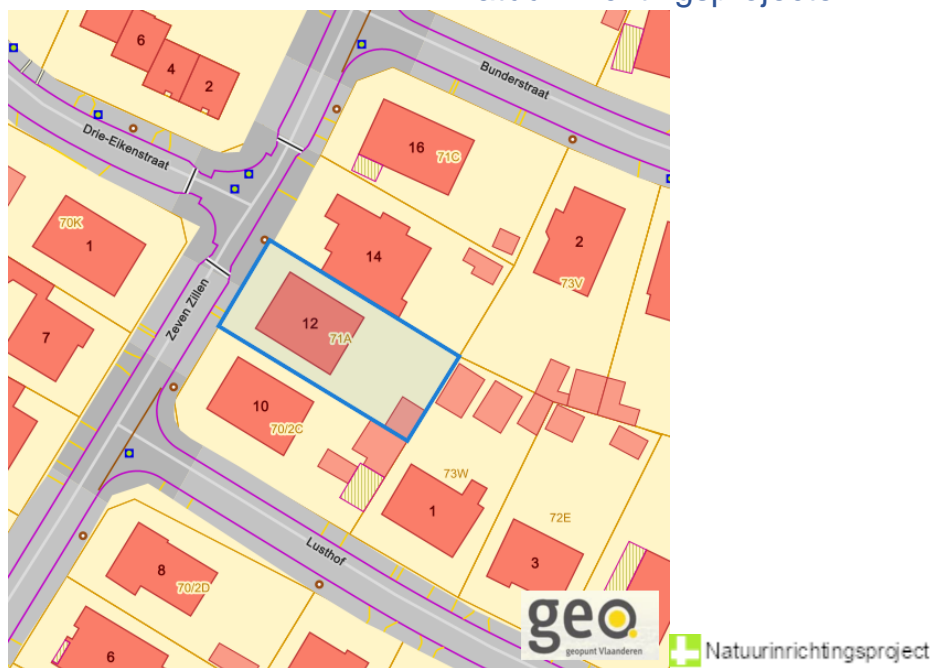
Detailkaarten recht van voorkoop pagina 5

### Rvv: Landinrichtingsplan en inrichtingsnota



[www.geopunt.be](http://www.geopunt.be)

### Rvv: Natuurinrichtingsprojecten



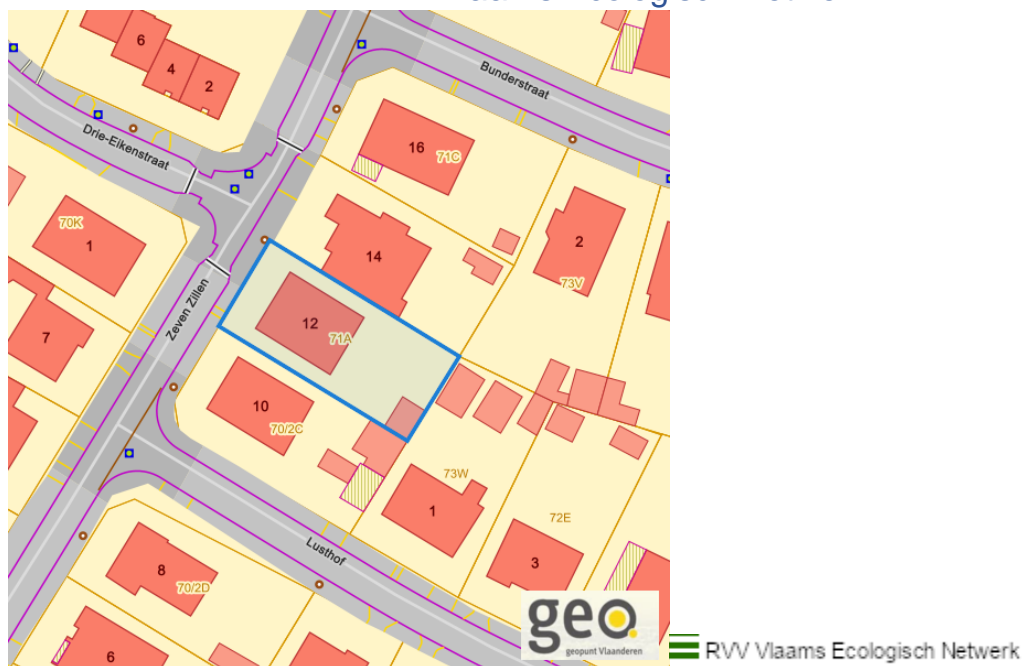
[www.geopunt.be](http://www.geopunt.be)

Dossier: 02-000402/001

Zeven Zillen 12, 2200 Noorderwijk

Detailkaarten recht van voorkoop pagina 6

### Rvv: Vlaams Ecologisch Netwerk



[www.geopunt.be](http://www.geopunt.be)

### Rvv: Speciale beschermingszones natuur



[www.geopunt.be](http://www.geopunt.be)

Dossier: 02-000402/001



---

*Beschermd onroerend erfgoed*

---

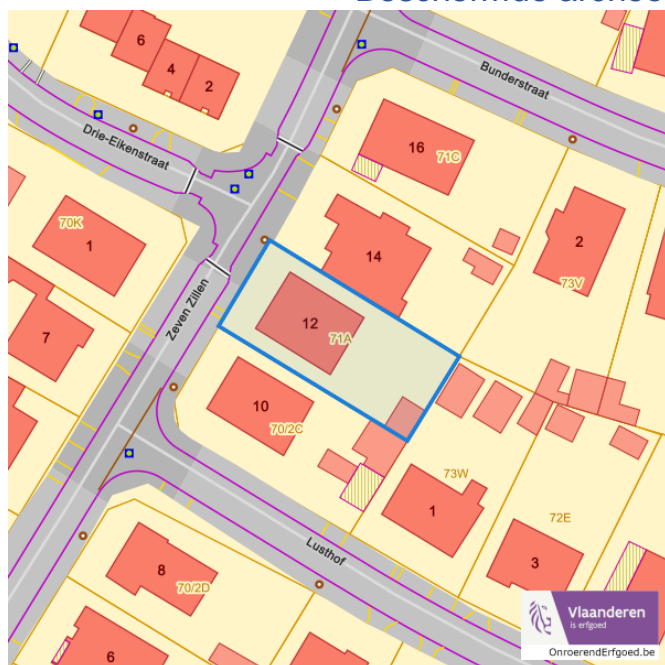


Dossier: 02-000402/001

Detailkaarten beschermd onroerend erfgoed

Detailkaarten beschermd onroerend erfgoed pagina 1

Beschermd archeologische sites



■ Beschermd archeologische site

Beschermd cultuurhistorische landschappen



■ Beschermd landschap

Dossier: 02-000402/001

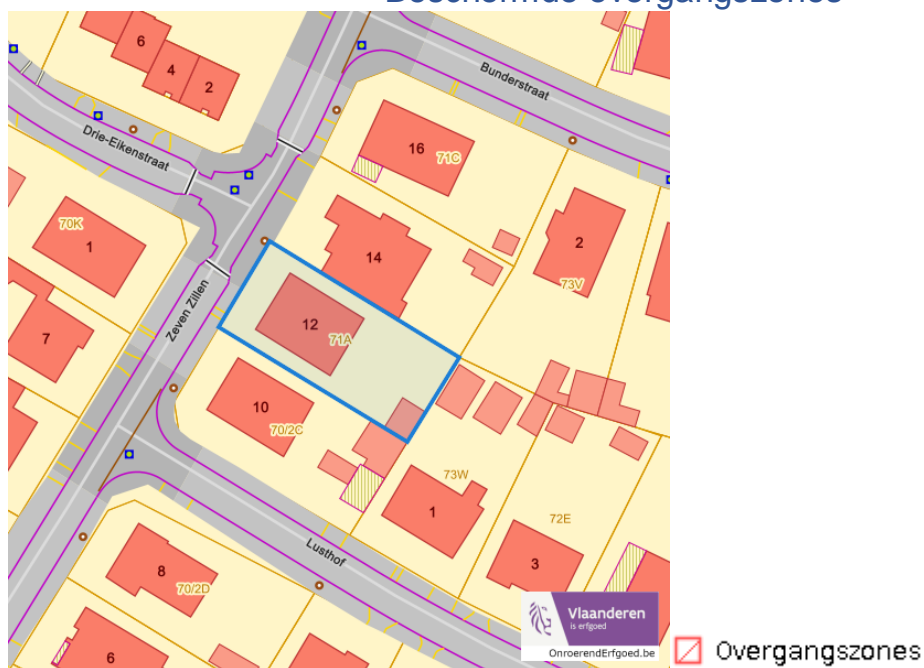
Zeven Zillen 12, 2200 Noorderwijk

Detailkaarten beschermd onroerend erfgoed pagina 2

## Beschermd monumenten



## Beschermd overgangszones




Dossier: 02-000402/001

Zeven Zillen 12, 2200 Noorderwijk

Detailkaarten beschermd onroerend erfgoed pagina 3

### Beschermd stads en dorpsgezichten



 Beschermd stads- en dorpsgezicht

Dossier: 02-000402/001

---

*Vastgestelde inventarissen*

---



Dossier: 02-000402/001

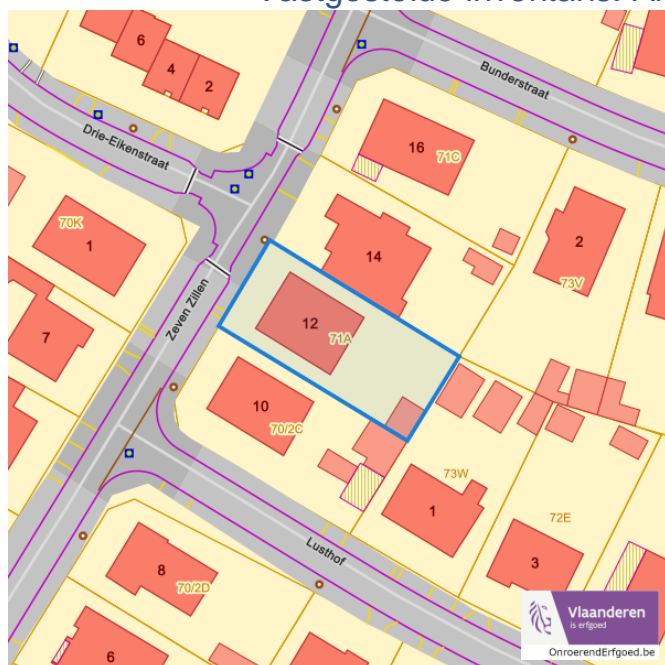
---

*Detailkaarten vastgestelde inventarissen*


---

Detailkaarten vastgestelde inventaris pagina 1

## Vastgestelde inventaris: Archeologische zones


 Vastgestelde afgebakende archeologische zone

## Vastgestelde inventaris: Bouwkundig erfgoed


 Item uit de vastgestelde inventaris bouwkundig erfgoed

Dossier: 02-000402/001

Zeven Zillen 12, 2200 Noorderwijk

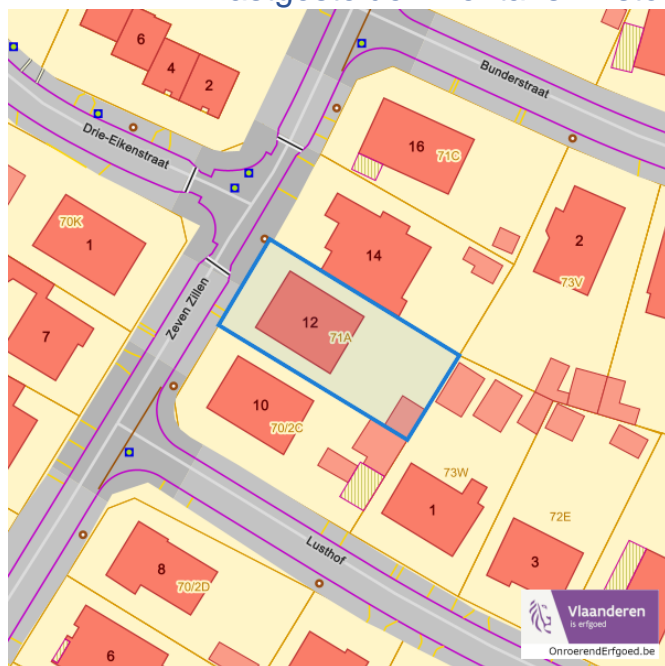
Detailkaarten vastgestelde inventaris pagina 2

### Vastgestelde inventaris: Houtige beplanting met erfgoedwaarde



Vastgestelde inventaris houtig erfgoed

### Vastgestelde inventaris: Historische tuinen en parken



Vastgestelde inventaris park en tuin

Dossier: 02-000402/001

Zeven Zillen 12, 2200 Noorderwijk

Detailkaarten vastgestelde inventaris pagina 3

### Vastgestelde inventaris: Relicten landschapsatlas



Dossier: 02-000402/001



---

*Wetenschappelijke inventarissen*

---



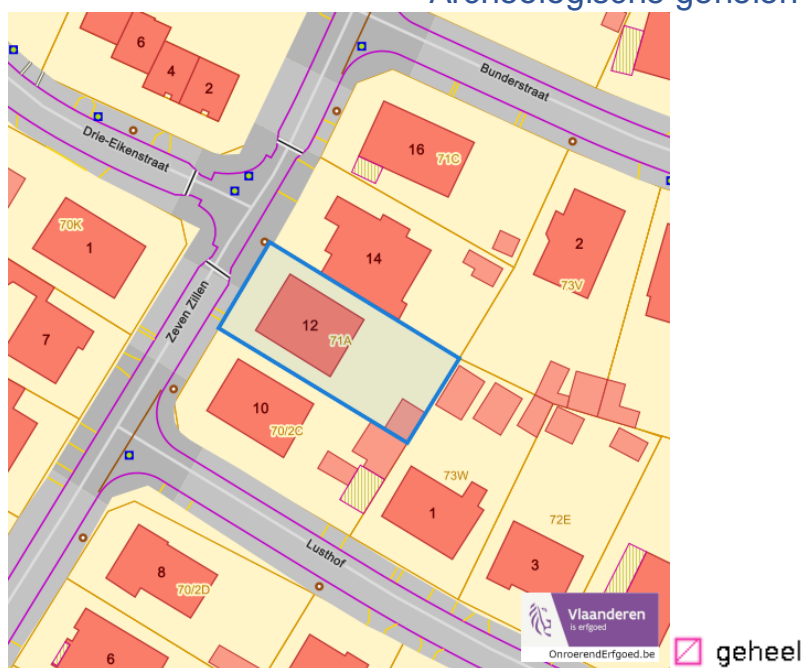
Dossier: 02-000402/001

---

*Detailkaarten wetenschappelijke inventarissen*

---

Detailkaarten wetenschappelijke inventarissen pagina 1

**Bouwkundige elementen****Archeologische gehelen**

Dossier: 02-000402/001

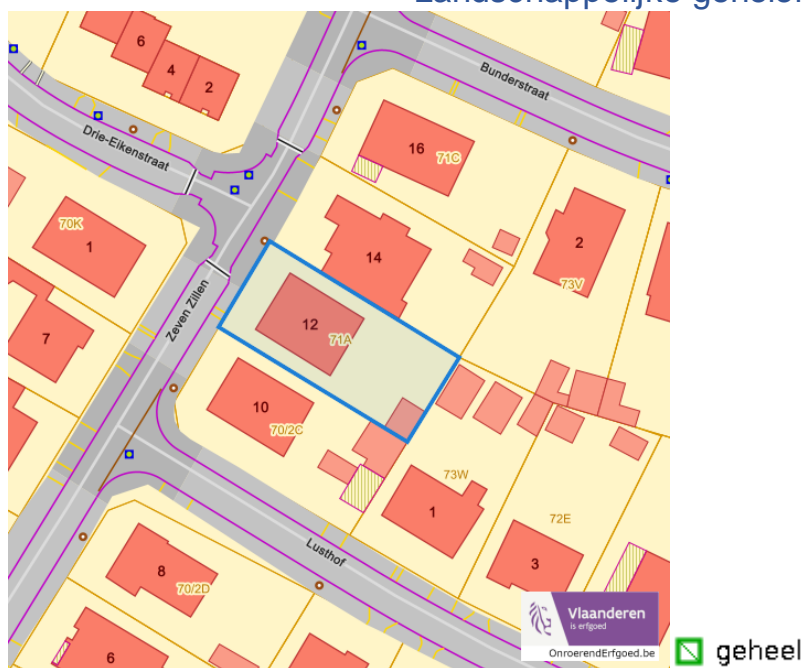
Zeven Zillen 12, 2200 Noorderwijk

Detailkaarten wetenschappelijke inventarissen pagina 2

## Landschappelijke elementen



## Landschappelijke gehelen



Dossier: 02-000402/001

*Unesco werelderfgoed*

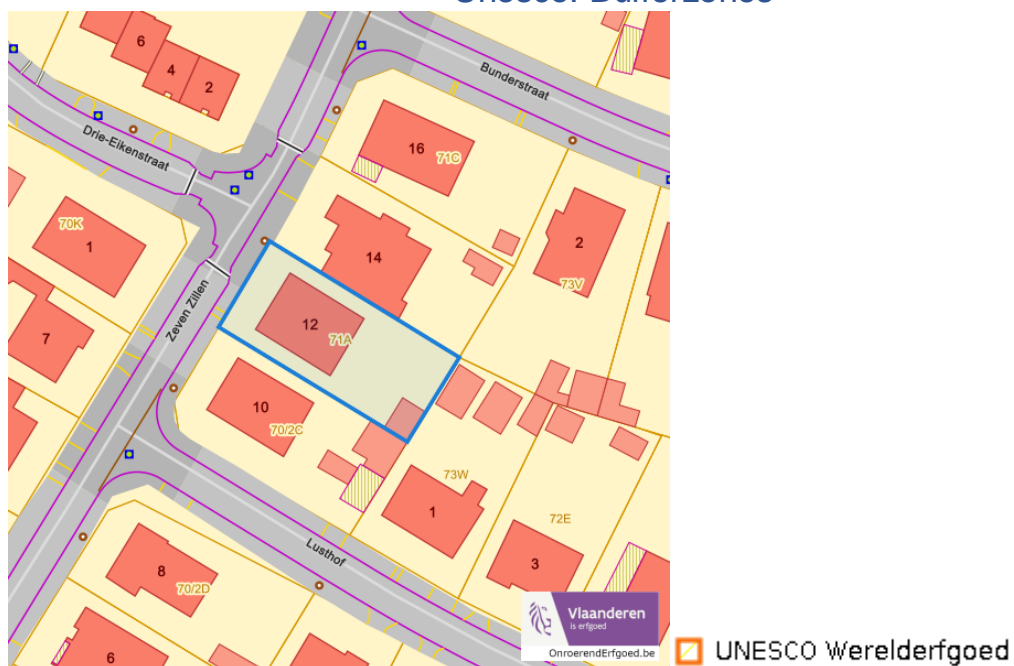


---

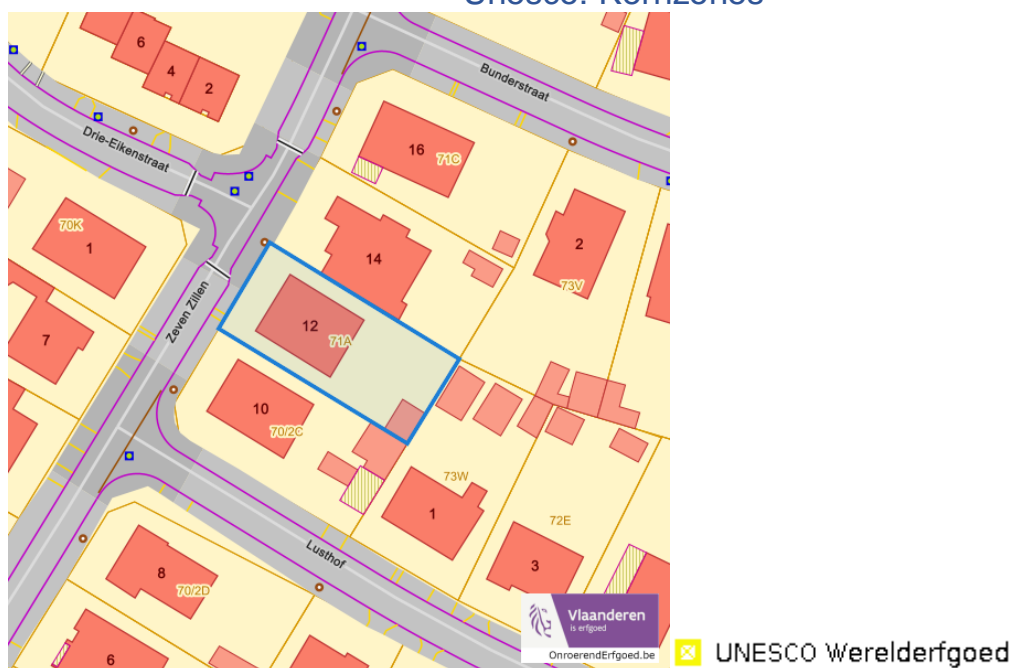
*Detailkaarten Unesco werelderfgoed*

---

## Unesco: Bufferzones



## Unesco: Kernzones



Dossier: 02-000402/001

---

*Historische kaarten*

---

## Atlas der Buurtwegen (ca 1840)



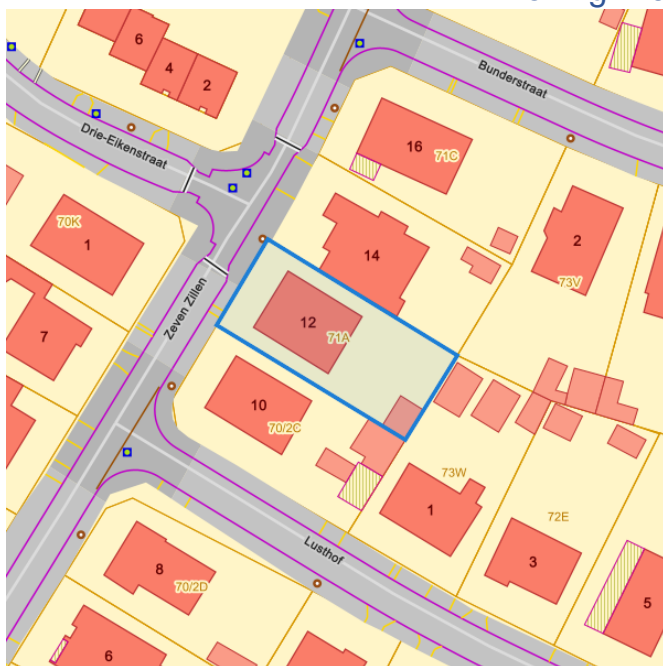
[www.geopunt.be](http://www.geopunt.be)

Dossier: 02-000402/001

Document: DC à la carte - VLANED - DC  
Kaarten: 16/10/2024 - r7x35ddt0970o6womodxj3lmv8stozfzf60k0cq

Wonen

Woningkwaliteit



[www.geopunt.be](http://www.geopunt.be)

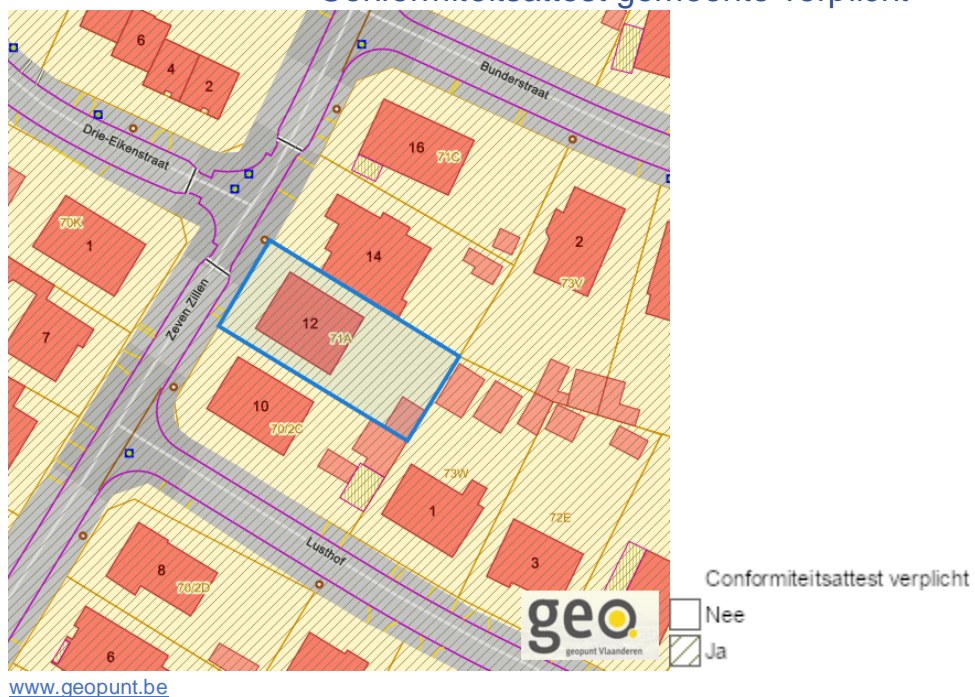
Conformiteitsattest gemeente beperkte duurtijd



[www.geopunt.be](http://www.geopunt.be)

Zeven Zillen 12, 2200 Noorderwijk

### Conformiteitsattest gemeente verplicht



Dossier: 02-000402/001