
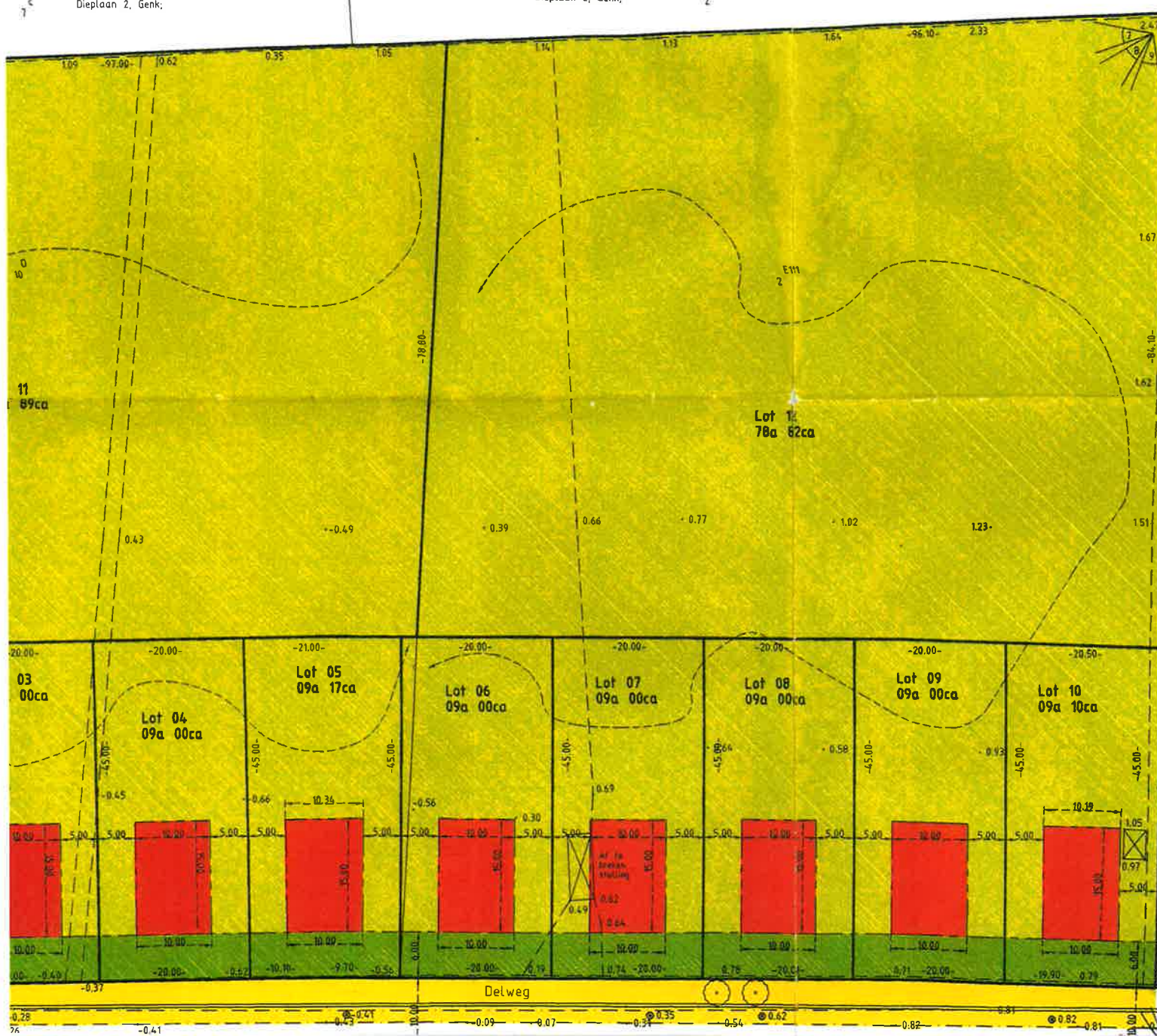


Gemeente Genk,  
Dieplaan 2, Genk;

Gemeente Genk,  
Dieplaan 2, Genk;

d140  
2



k56  
2  
Meylaerts - Cornoodus,  
Wefzandstraat 87, Genk;

m56  
2  
Cuppens - Dingens,  
Wefzandstraat 85, Genk;

### Legende

- |  |                       |  |                    |
|--|-----------------------|--|--------------------|
|  | klinkers              |  | verkeersbord       |
|  | asfalt                |  | aanduidingsbord    |
|  | grind                 |  | betonnen paal      |
|  | beton                 |  | verklikker         |
|  | tegels                |  | brandkraan         |
|  | gras                  |  | paal               |
|  | kasseien              |  | straatnaambord     |
|  | boom                  |  | gasafsluiter       |
|  | te kappen boom        |  | waterafsluiter     |
|  | muur                  |  | grenssteen         |
|  | groene draad          |  | kolck              |
|  | poort                 |  | laagspanningspaal  |
|  | prikkeldraad          |  | lantaarnpaal       |
|  | haag                  |  | riooldeksel        |
|  | talud                 |  | 27.30 hoogtecijfer |
|  | Af te breken stalling |  | 27.30 dorpelhoogte |
|  |                       |  | meetpunt           |

m11  
2  
Cuppens - Dingens, Andre,  
Wefzandstraat 83, Genk;

p

1.39

1.3

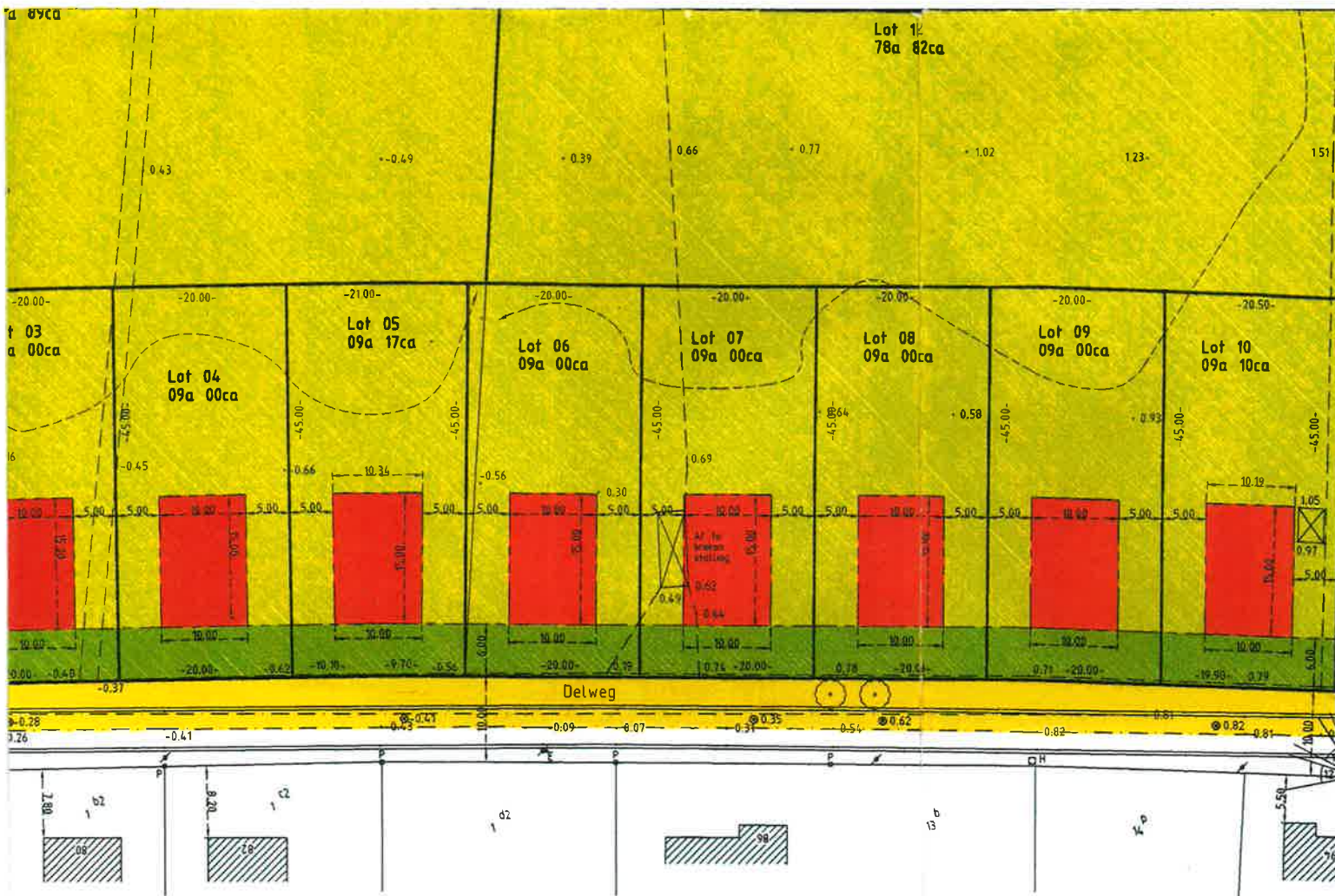
1.1

E117  
2

Dingens - Lambrechts Joannes,  
Wefzandstraat 81, Genk;

### LEGENDE:

- |  |                 |
|--|-----------------|
|  | WEGENIS         |
|  | TERUGBOUWSTROOK |



- Legende
- klinkers
  - asfalt
  - grind
  - beton
  - tegels
  - gras
  - kasseien
  - boom
  - te kappen boom
  - muur
  - groene draad
  - poort
  - prikkeldraad
  - haag
  - talud
  - verkeersbord
  - aanduidingsbord
  - betonnen paal
  - verklikker
  - brandkraan
  - paal
  - straatnaambord
  - gasafsluiter
  - waterafsluiter
  - grenssteen
  - kolk
  - laagspanningspaal
  - lantaarnpaal
  - riooldeksel
  - 27.30 hoogtecijfer
  - +27.30 dorpelhoogte
  - meetpunt

- LEGENDE:
- WEGNIS
  - TERUGBOUWSTROOK
  - BEBOUWINGSZONE
  - BESTAANDE GEBOUWEN
  - KOEREN EN TUINEN

**VAK** GEZIEN EN GOEDGEKEURD  
 door het Schepencollege van Genk in zijn  
 vergadering van 2 februari 2000  
 NAMENS HET COLLEGE:  
 Bij bevel De Secretaris, De Voorzitter.



Verkaveld als volgt:

Lot 01	08a 40ca	(bouwgrond)
Lot 02	09a 00ca	(bouwgrond)
Lot 03	09a 00ca	(bouwgrond)
Lot 04	09a 00ca	(bouwgrond)
Lot 05	09a 17ca	(bouwgrond)
Lot 06	09a 00ca	(bouwgrond)
Lot 07	09a 00ca	(bouwgrond)
Lot 08	09a 00ca	(bouwgrond)
Lot 09	09a 00ca	(bouwgrond)
Lot 10	09a 10ca	(bouwgrond)
Lot 11	75a 89ca	(achterliggende grond)
Lot 12	78a 82ca	(achterliggende grond)

GEMEENTE GENK

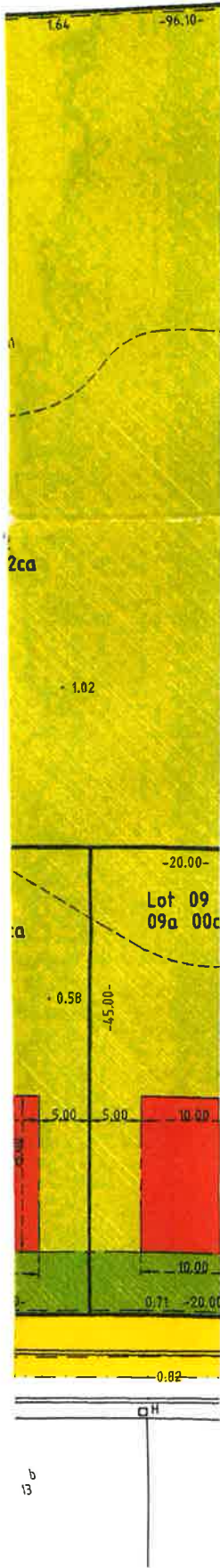
In opdracht van: Notariaat Fagard te B-3600 Genk	
Ordernr.: --	Volgens tek.: BPA "Klotbroek 3"
Dossier: 1306	Datum: 10-01-2000
Tekeningnr.: 1306-VK3.dwg	Wijz. A: --
Schaal: 1 : 500	Wijz. B: --
Formaat: A2	Wijz. C: --
Drawing: ACAD 14	Wijz. D: --

Projectomschrijving:  
 Verkavelingsplan van de percelen:  
 7-de afdeling, sectie H,  
 nrs. 2/E/111 en 10/D.  
 Oppervlakte volgens meting: 2ha 44a 38ca.  
 De beëdigde Meetkundige-Schatter, van O.G.

*Luc Foesters*

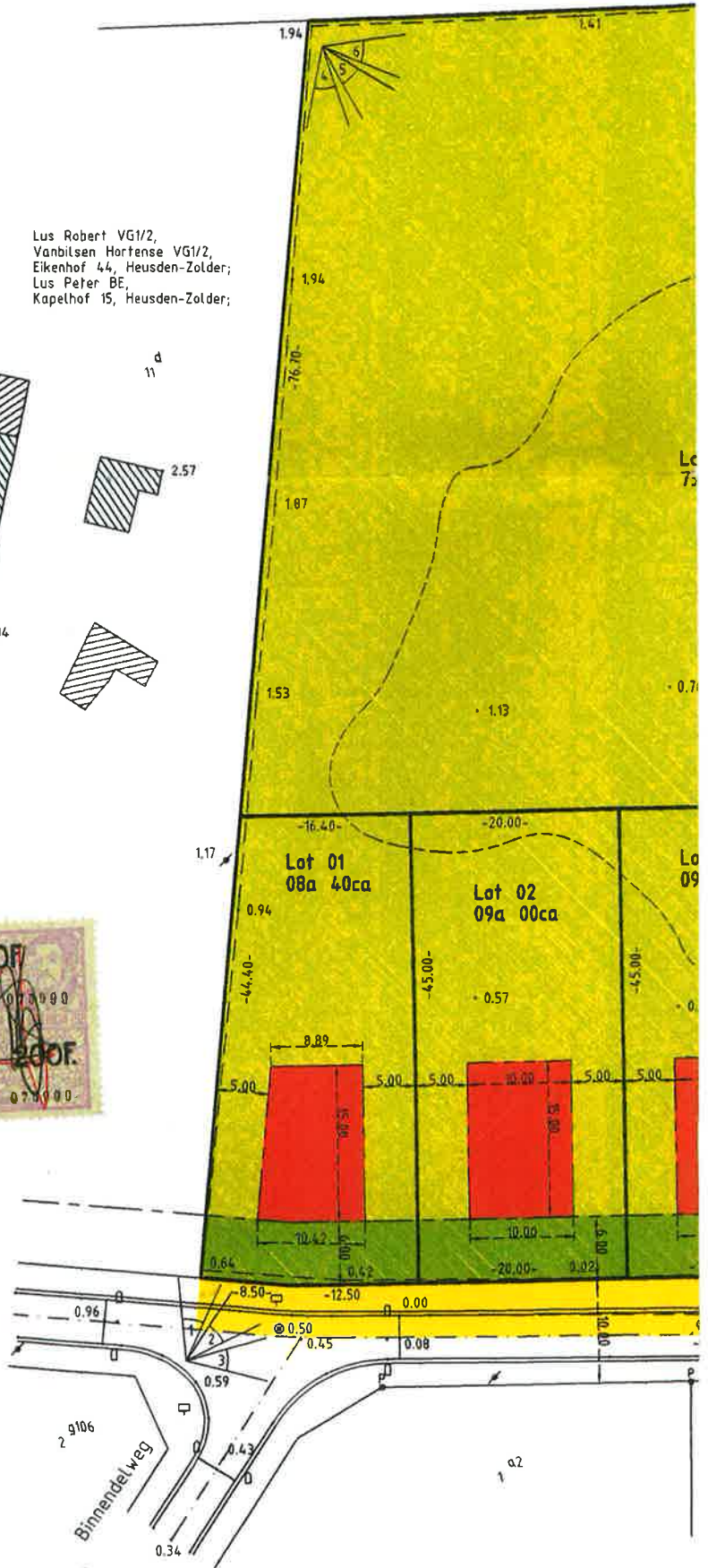
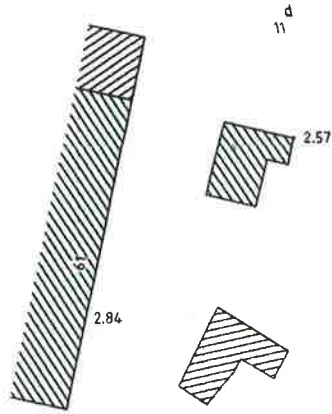
**B.v.b.a. expertisebureel Pecinovsky - Foesters**  
 Meitenveld 40, B-3600 Genk  
 Telefoon: +32 (0)89/30.84.20  
 Fax: +32 (0)89/30.51.44  
 E-mail: luc.foesters@advlvalvs.be

ontwerp resulterend  
 gen, en kan dus  
 worden.



<b>Gl</b>	
In opdr. van:	Nol
Ordernr.:	--

Lus Robert VG1/2,  
 Vanbilzen Hortense VG1/2,  
 Eikenhof 44, Heusden-Zolder;  
 Lus Pefer BE,  
 Kapelhof 15, Heusden-Zolder;



- INLICHTINGEN:**
- Halte openbaar vervoer op circa 500m.
  - Waterleiding aanwezig.
  - Riolering in alle straten aangelegd.
  - Andere nutsvoorzieningen zoals electriciteit, openbare verlichting, kabel-TV-distributie en