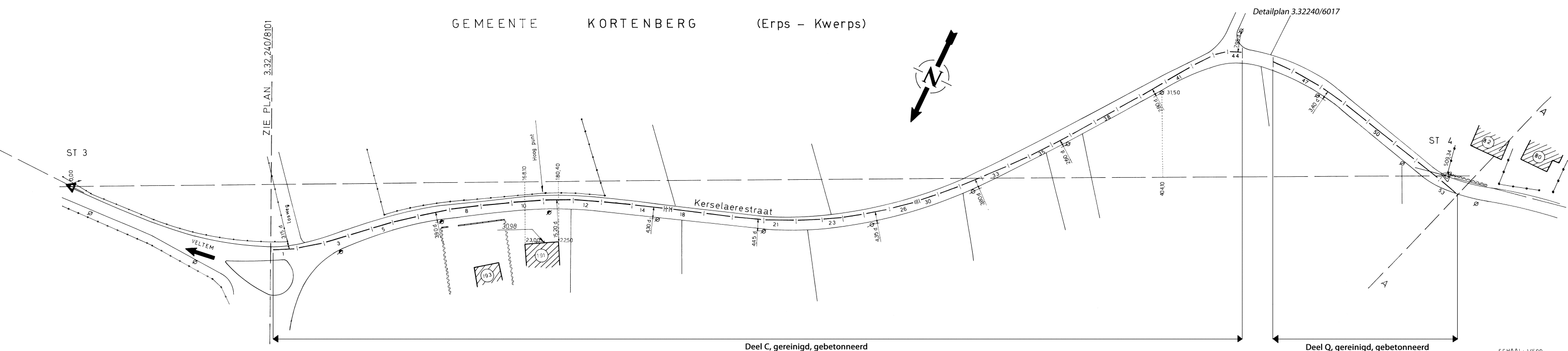


GEMEENTE KORTENBERG (Erps - Kwerps)

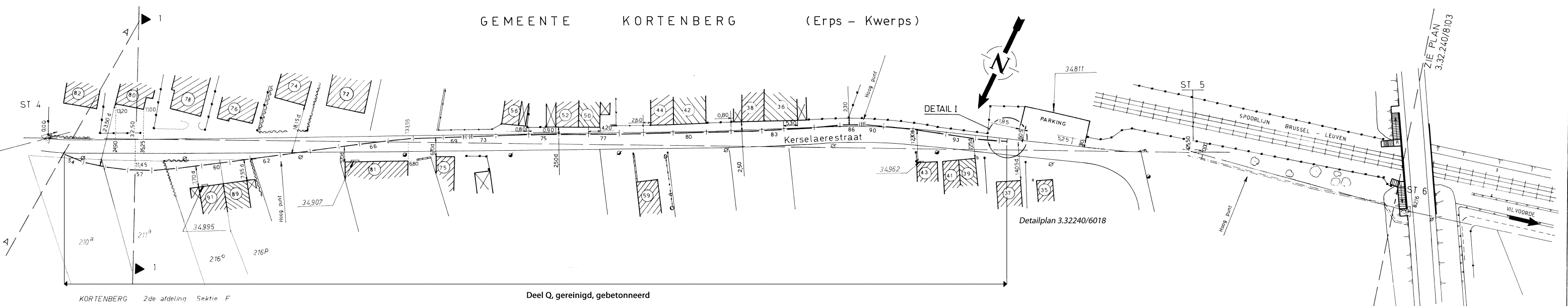


Deel C, gereinigd, gebetonneerd

Deel Q, gereinigd, gebetonneerd

SCHAAL: 1/500

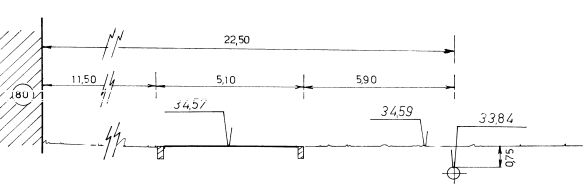
GEMEENTE KORTENBERG (Erps - Kwerps)



Deel Q, gereinigd, gebetonneerd

SCHAAL: 1/500

DOORSNEDEN 1 - 1

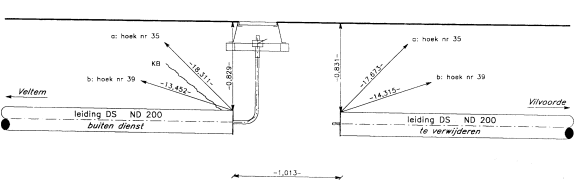


SCHAAL: 1/100

opmeting ds 27/06/2000

DETAIL I

Schaal: 1/25



NOTA
d = opmeting volgens detectie
(Voorbeeld: 18,75 d)

Dit plan mag slechts beschouwd worden als een middel dat de liggingbepaling van de ondergrondse gasleidingen in aanwezigheid van een afgevaardigde van de N.V. DISTRIGAZ zal vergemakkelijken. Bijkomende inlichtingen moeten vóór de studie van projecten of de uitvoering van werken ingewonnen worden bij de N.V. DISTRIGAZ, Kurstlaan 31, 1040 Brussel.

Het Koninklijk besluit van 21 september 1988 (B.S. 8/10/88) betrekking hebbend op de verplichtingen en voorwaarden van aansluiting op informatie om te komen bij werken in een "beschermde zone", welke zich uitstrekt op 30 m lange verbindings van de leiding, eveneens uitgedrukt in de zone waar de uitvoering van werken de stabiliteit van verondersteld moet kan schaden.
Dit plan mag slechts beschouwd worden als een middel dat de liggingbepaling van gasvoorziening en installaties in aanwezigheid van een afgevaardigde van de N.V. DISTRIGAZ zal vergemakkelijken. Voor de studie van projecten of de uitvoering van werken dienen bijkomende inlichtingen ingewonnen bij de N.V. DISTRIGAZ, Kurstlaan 31, 1040 Brussel.

KUNSTLAAN 31		DISTRIGAZ		1040 BRUSSEL	
Leiding		AARDGAS		VELTEM - VILVOORDE (ds)	
				ND 200	
INPLANTINGSPLAN					
PROVINCE	BRABANT	GEMEENTE	KORTENBERG (ERPS - KWERPS)		
INDUSTRIËLE TOELAATBARE BEDRIJFSDRUK	14,7 BAR EFF.	KWALITEIT EN SOORT VAN HET SPAAL	JULIJL 1079	OPMETING VAN	
BUITENDIAMETER	219 mm	LENGTE VAN DE LEIDING OP HET PLAN	971,66 m		
WANDDICT		REPRODUCTIE VOORBEHOUDEN DEZE TEKENING MAG NIET GEOPEREERD	SCHAAL	FORMAAT A ₀	
		REPRODUCTIE VOORBEHOUDEN DEZE TEKENING MAG NIET GEOPEREERD	1/500 1/100	OPPERVLAKTE	
		REPRODUCTIE VOORBEHOUDEN DEZE TEKENING MAG NIET GEOPEREERD	1/25	1 m ²	
STUDIEBUREEL STRUYF					
Vijverstraat 1					
1930 ZAVENTEM					
02-720.24.54					
OPGEMAAKT	DOOR	DE			
NAGEZIEN	JAN 1980				
GOEDGEKEURD					
BASISPLAN					
		Op punt gesteld: reiniging BDK		14/07/2014	
		Detail 1		S. THICK	
		Bijwerking Topografie Straker		25/07/2000	
				01/05/1994 Z	
				PLAN N° 33.2240/8102	
				km 17 tot km 18	