DC à la carte

Wolvenhoek, 2861 Onze-Lieve-Vrouw-Waver
12027E0245/00A000

Locatie
Omgeving
Kadaster
Gewestplan
Water
Natuur
Recht van voorkoop
Beschermd onroerend erfgoed
Vastgestelde inventarissen
Wetenschappelijke inventarissen
Unesco werelderfgoed
Historische kaarten
Wonen

Locatie



Omgeving

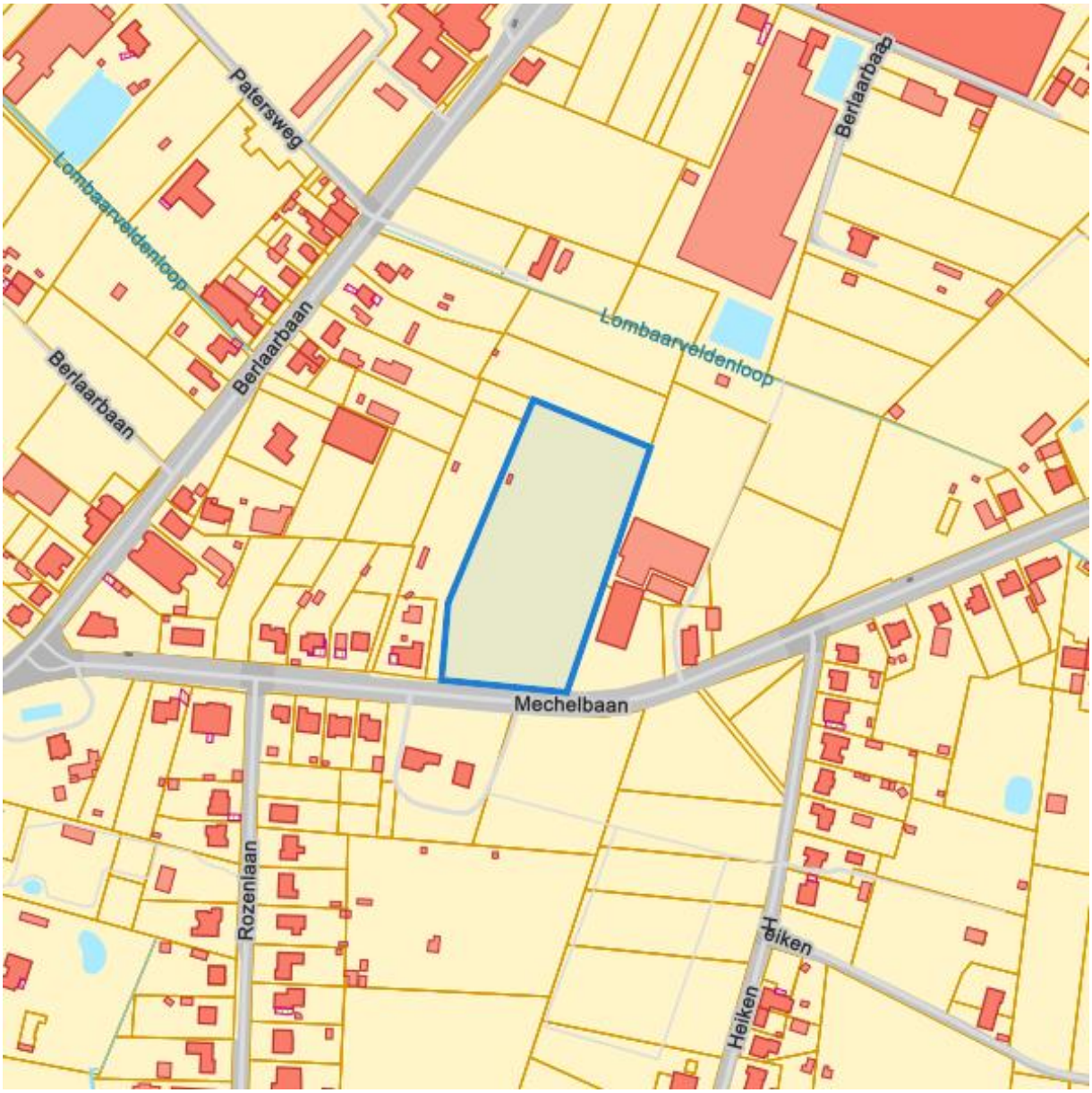
Patersweg
Lombaarveldentoop
Berlaarbaan
Berlaarbaan
Lombaarveldentoop
Berlaarbaan
Mechelbaan
Rozenlaan
Heiken
Heiken

Kadaster

Meest recente toestand



eservices.minfin.fgov.be

Wolvenhoek, 2861 Onze-Lieve-Vrouw-Waver

Fiscale toestand



eservices.minfin.fgov.be

Gewestplan

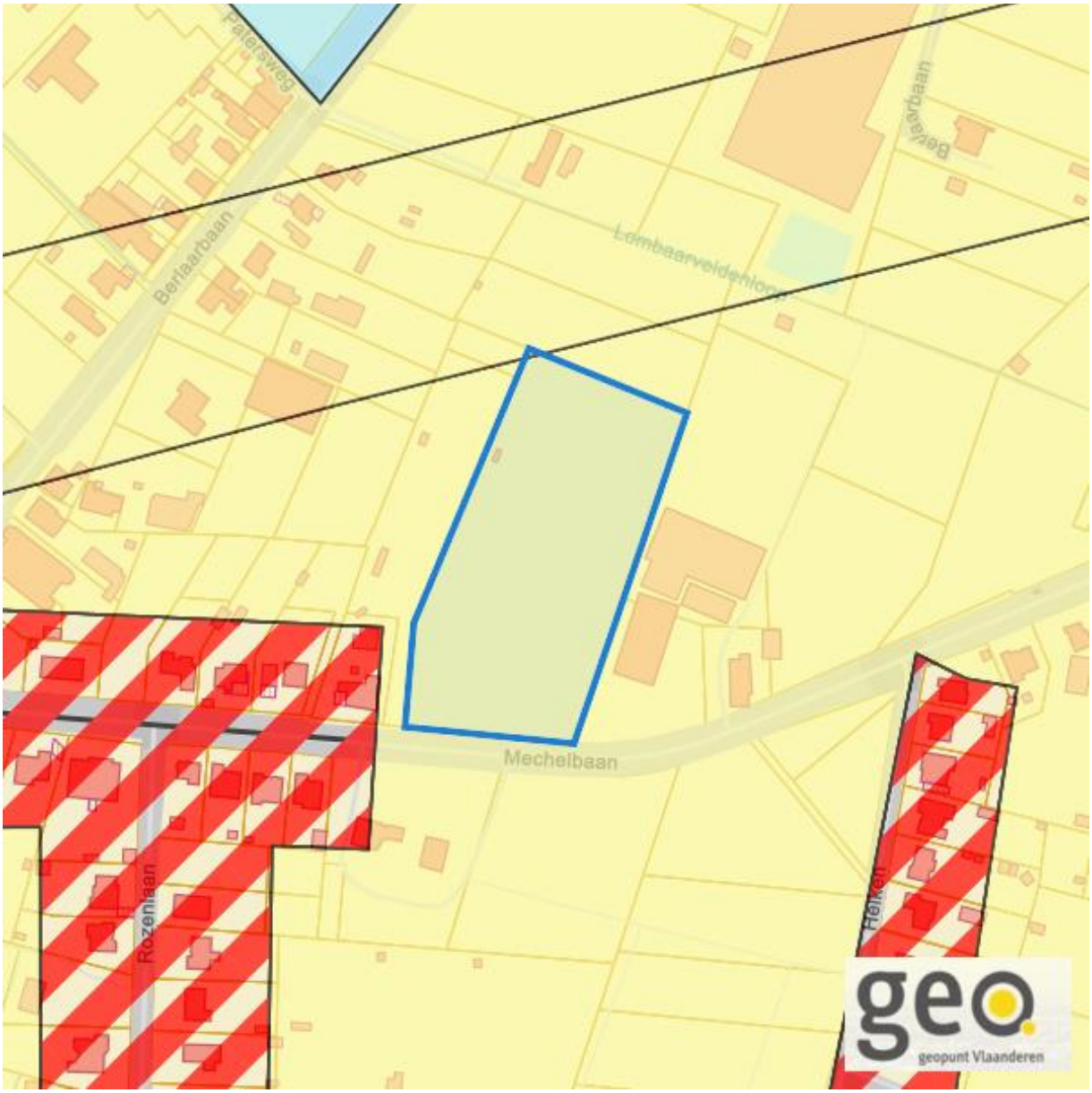

www.geopunt.be

Gewestplan legende

Water

Overstromingsgevoelige gebieden pluviaal (door hevige neerslag)

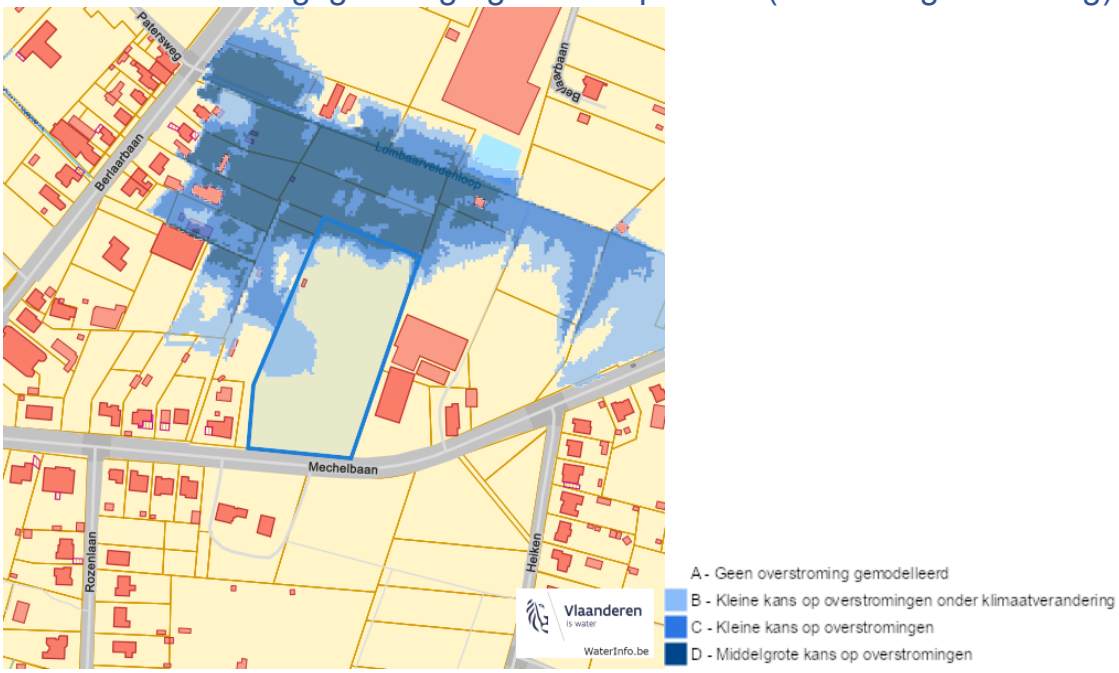

Overstromingsgevoelige gebieden fluviaal (uit waterlopen)

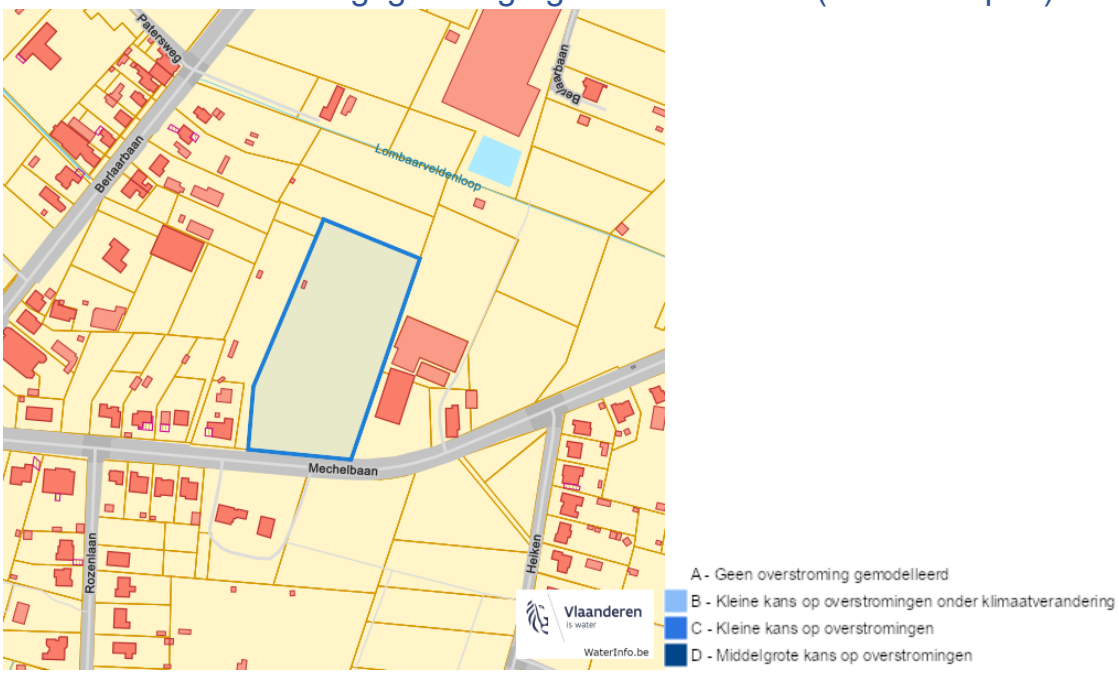

Wolvenhoek, 2861 Onze-Lieve-Vrouw-Waver

Overstromingsgevoelige gebieden vanuit de zee



Signaalgebieden

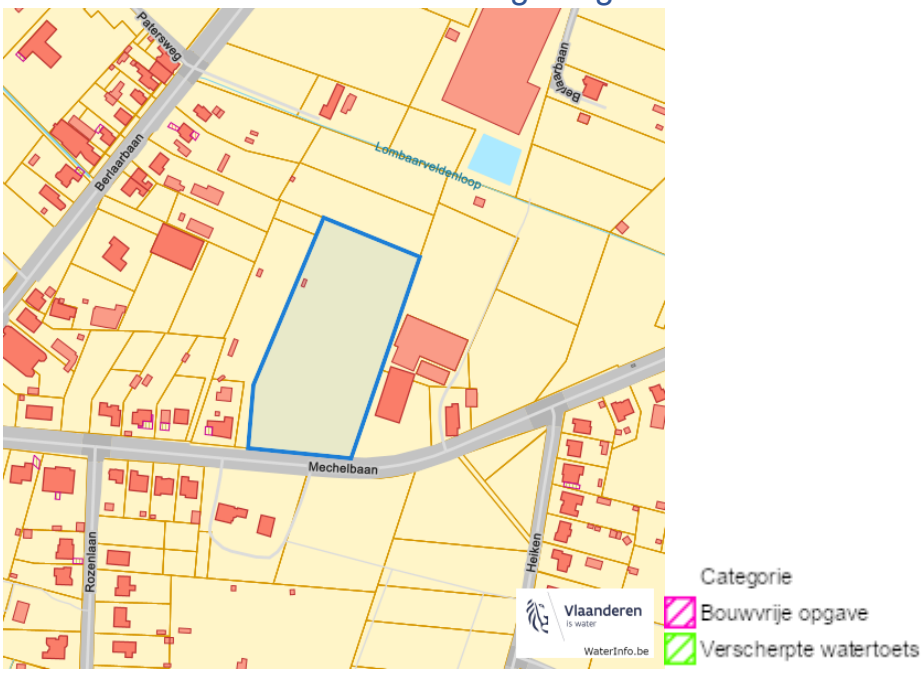

Wolvenhoek, 2861 Onze-Lieve-Vrouw-Waver

Recent overstroomde gebieden (2017)

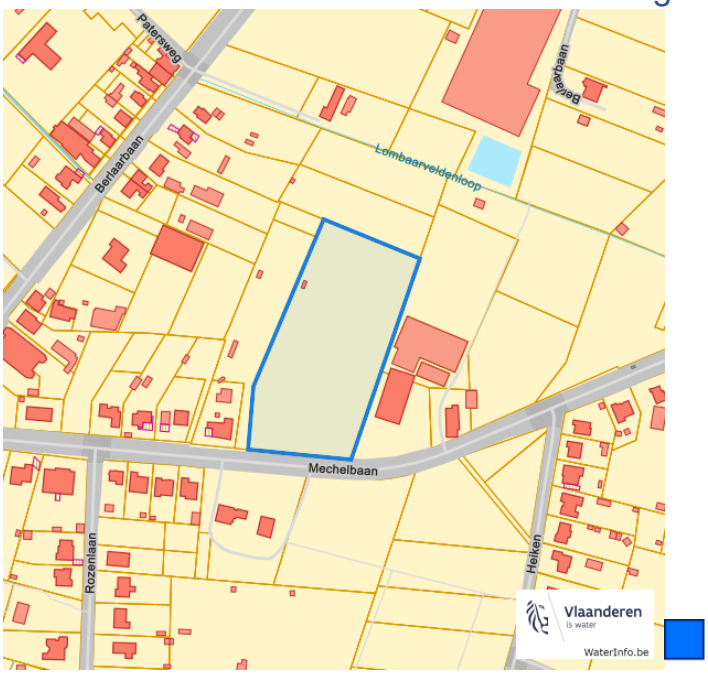

Risicozones overstroming (2017)

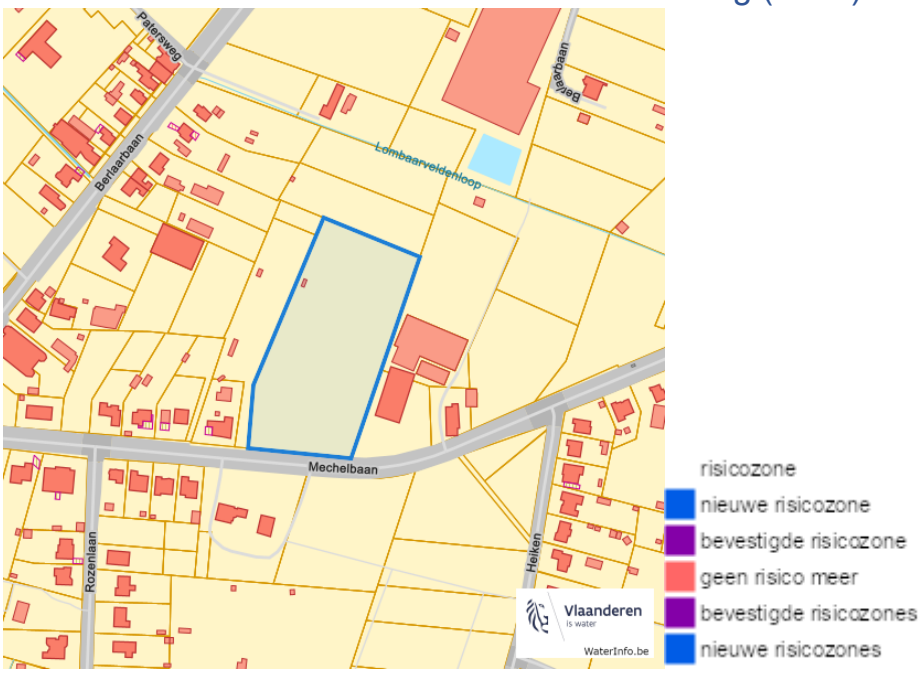

Wolvenhoek, 2861 Onze-Lieve-Vrouw-Waver

Van nature overstroombare gebieden



Watergevoelige openruimtegebieden

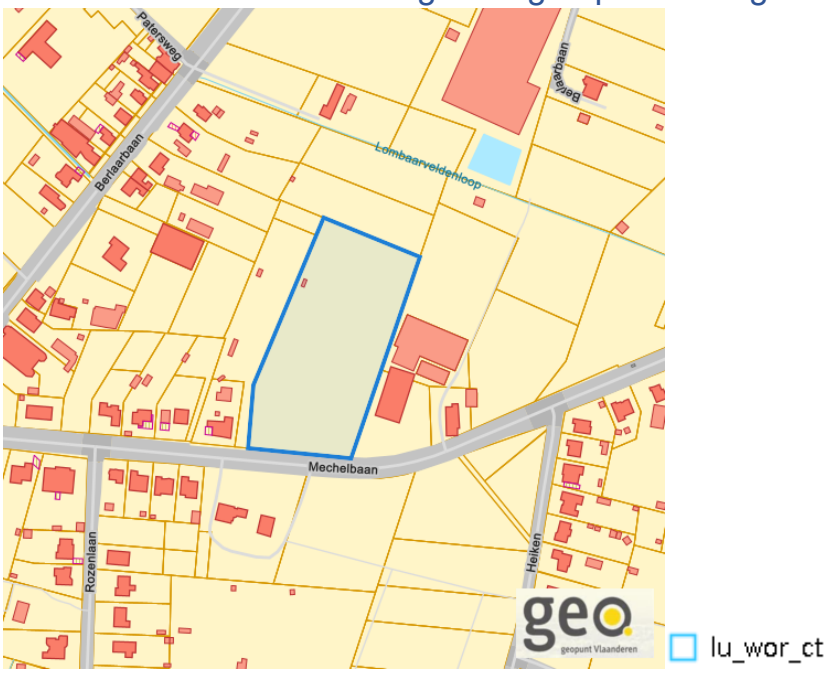

Dossier: 2026-1955/001

Natuur

Bosreferentielaag 2000

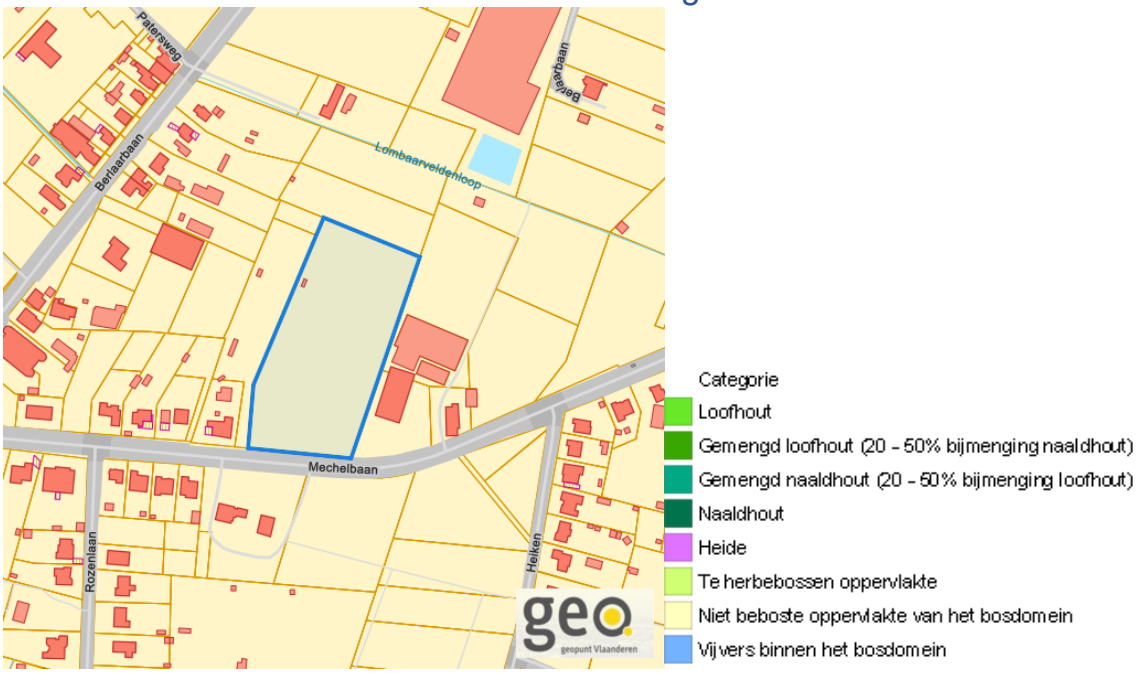

www.geopunt.be

Groenkaart Vlaanderen (2021)



www.geopunt.be

Boskartering 1990

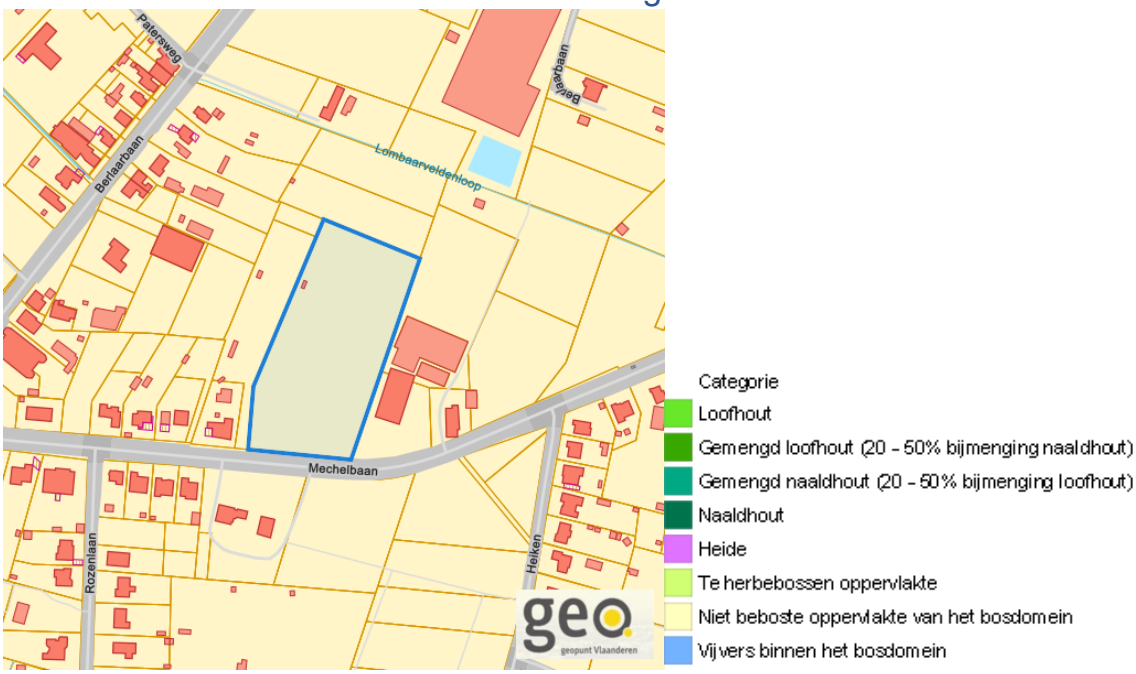

www.geopunt.be

Digitale boswijzer 2021

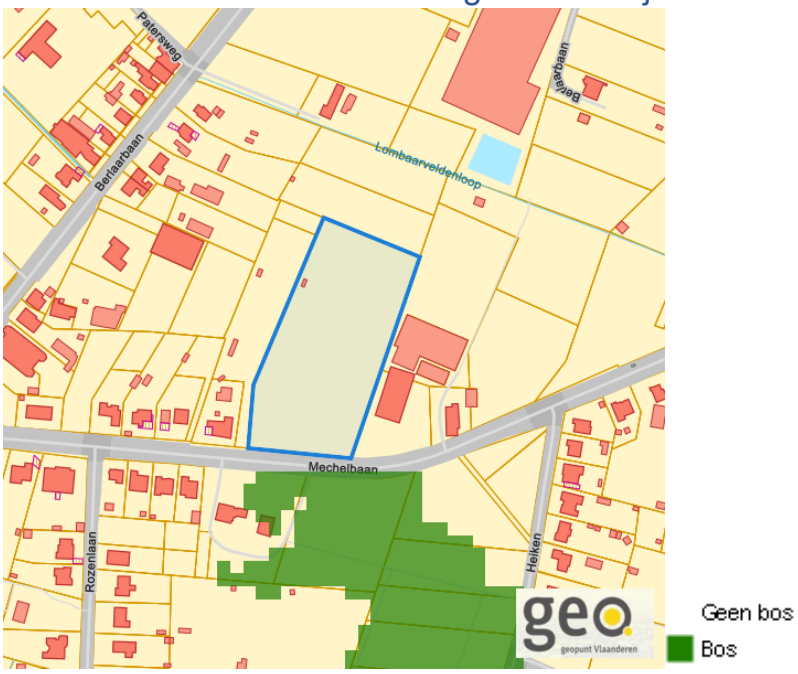

www.geopunt.be

PFAS

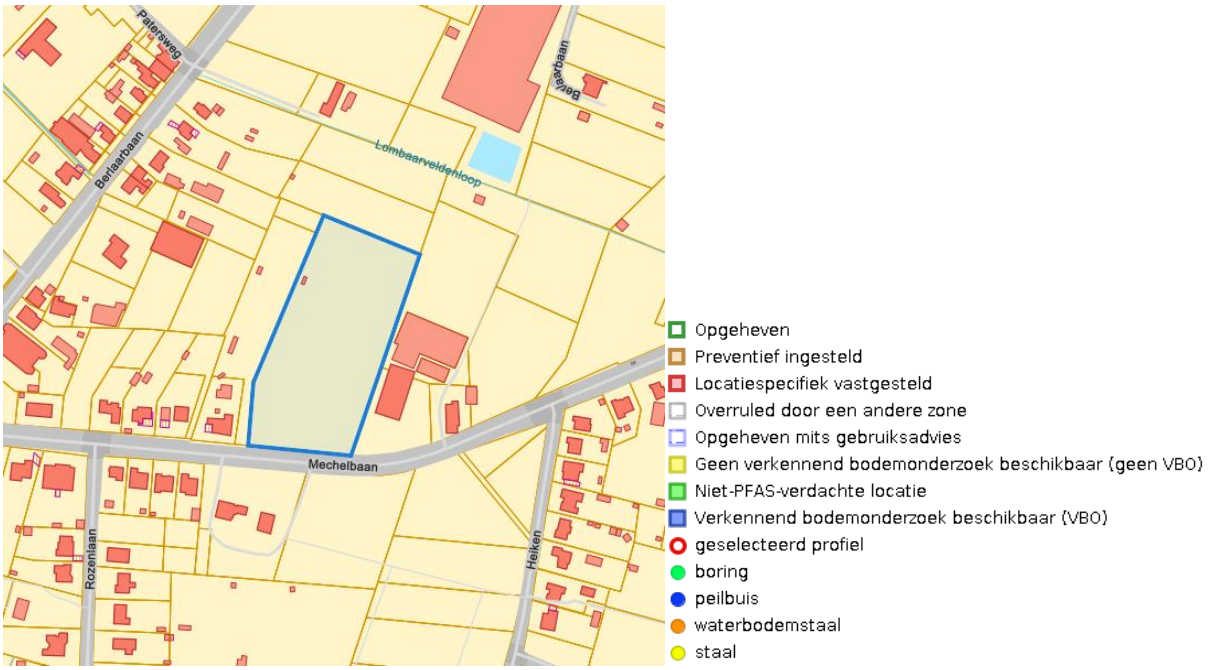

VEN en IVON

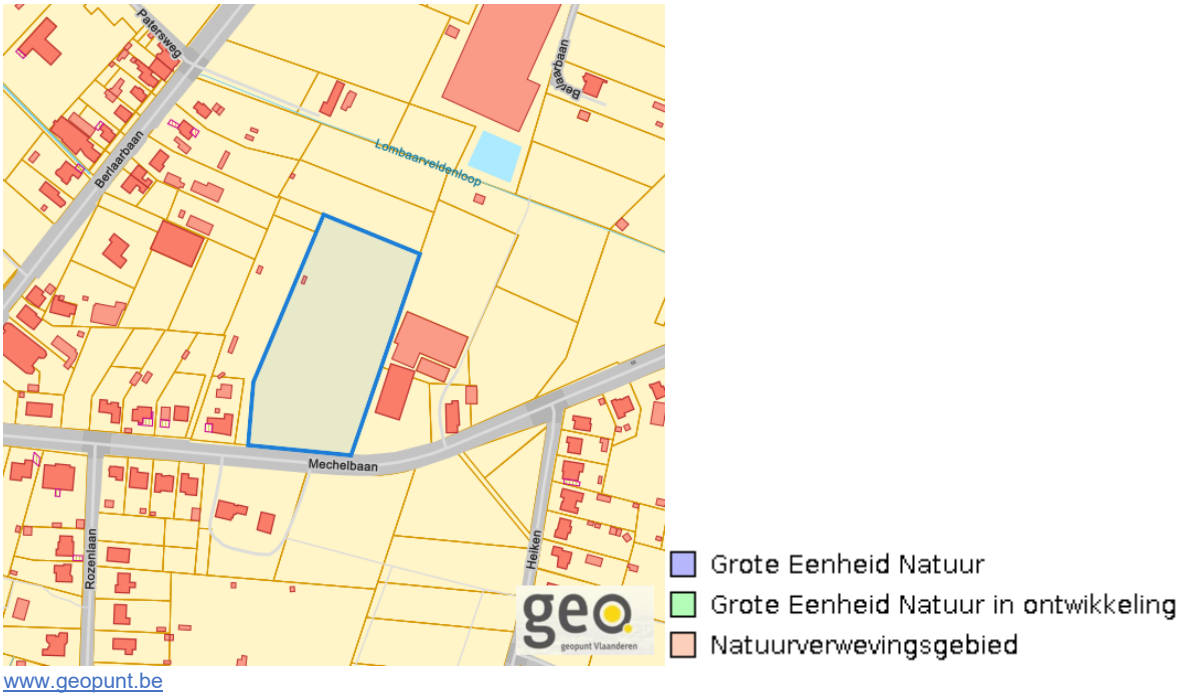

www.geopunt.be

Jachtterreinen



www.geopunt.be

Natuurbeheerplannen

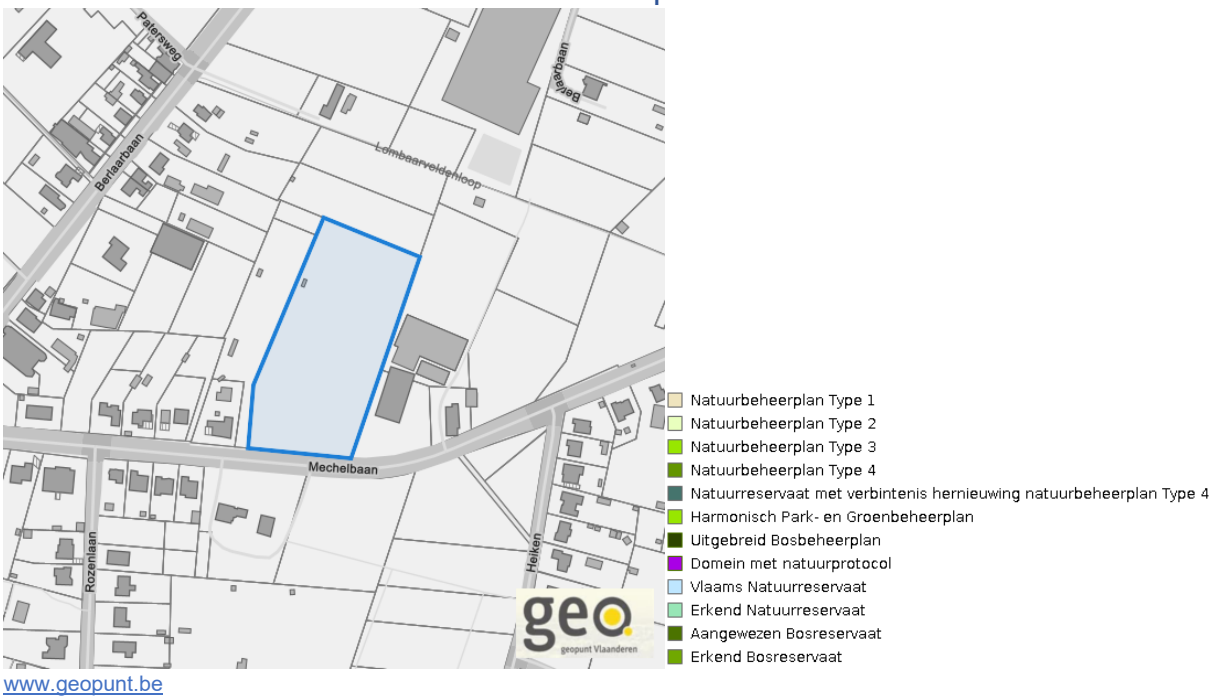

www.geopunt.be

Wolvenhoek, 2861 Onze-Lieve-Vrouw-Waver

Bodemonderzoeken en saneringen

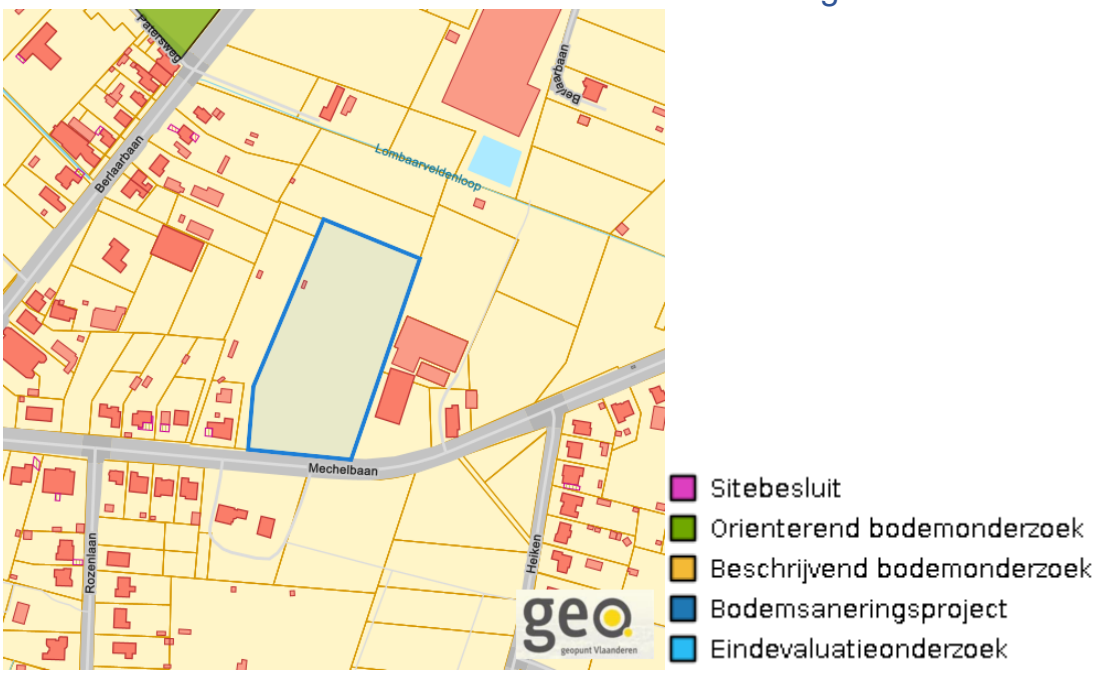

www.geopunt.be

Recht van voorkoop

Vlaams voorkooprecht



www.geopunt.be

Recht van voorkoop afbakeningen



www.geopunt.be

Detailkaarten recht van voorkoop

Detailkaarten recht van voorkoop pagina 1

Rvv: Ruimtelijke ordening

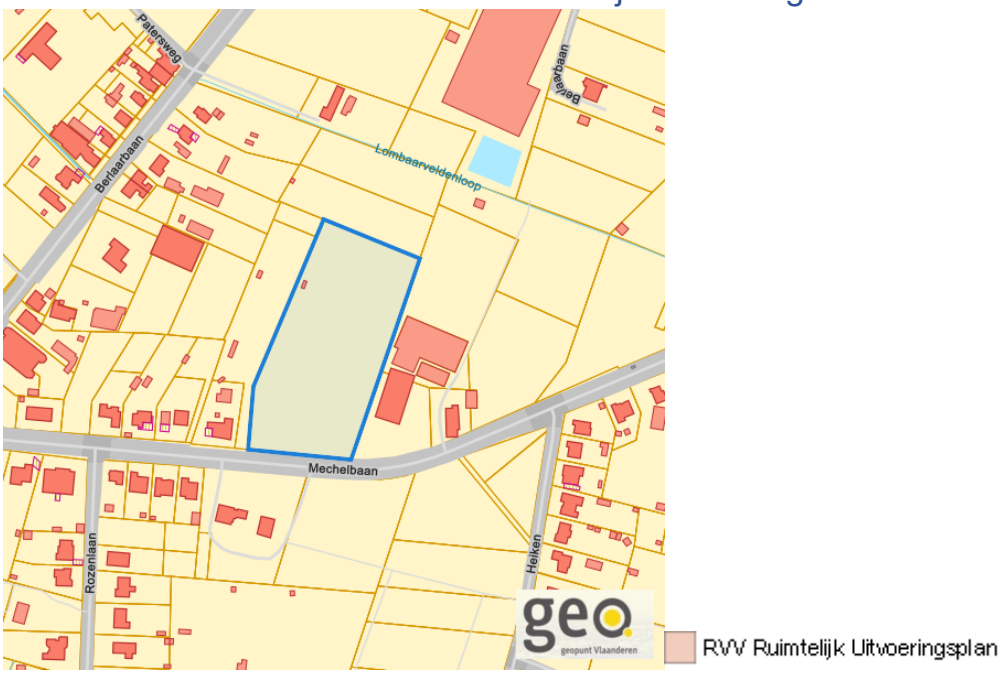

www.geopunt.be

Wolvenhoek, 2861 Onze-Lieve-Vrouw-Waver

Detailkaarten recht van voorkoop pagina 2

Rvv: Ruilverkaveling



www.geopunt.be

Rvv: Havengebieden

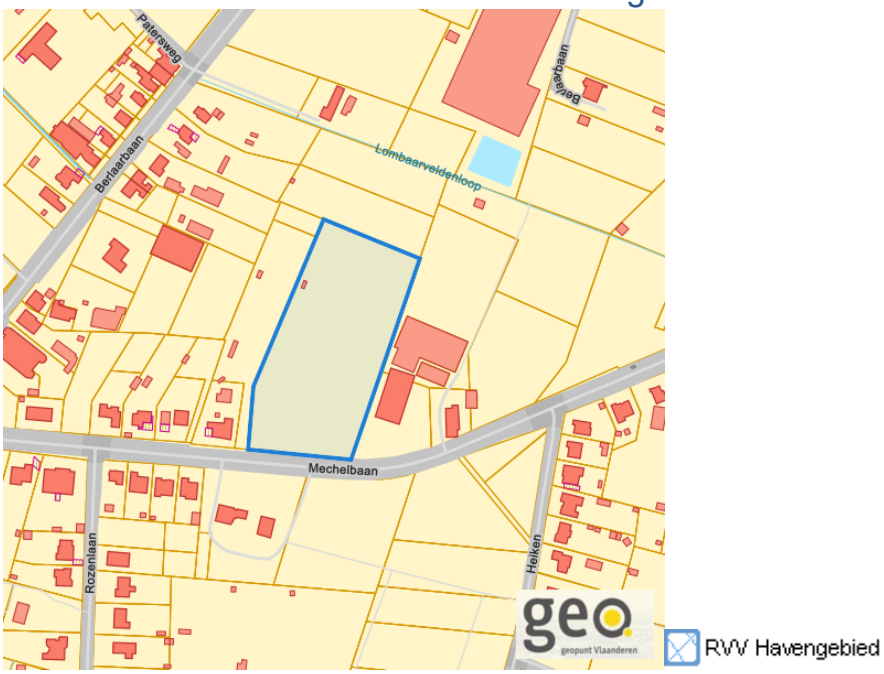

www.geopunt.be

Wolvenhoek, 2861 Onze-Lieve-Vrouw-Waver

Detailkaarten recht van voorkoop pagina 3

Rvv: de Vlaamse waterweg



RVV de Vlaamse Waterweg nv

www.geopunt.be

Rvv: Complexe Projecten



Complex project Projectbesluit

Complex project Voorkeursbesluit

www.geopunt.be

Wolvenhoek, 2861 Onze-Lieve-Vrouw-Waver

Detailkaarten recht van voorkoop pagina 4

Rvv: Oeverzones en overstromingsgebieden

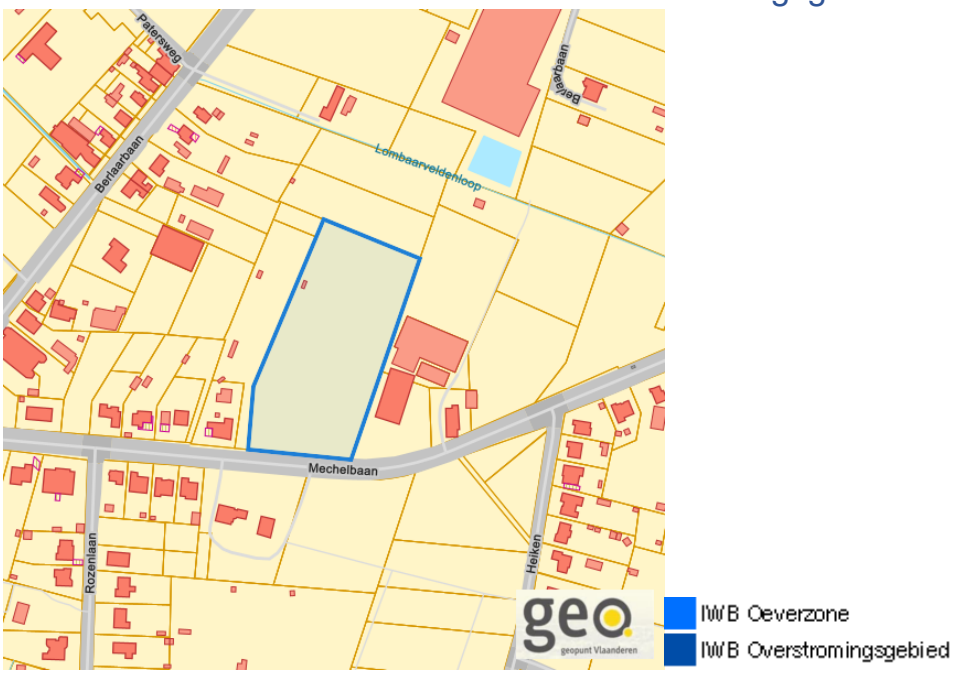

www.geopunt.be

Rvv: Natuurreservaten

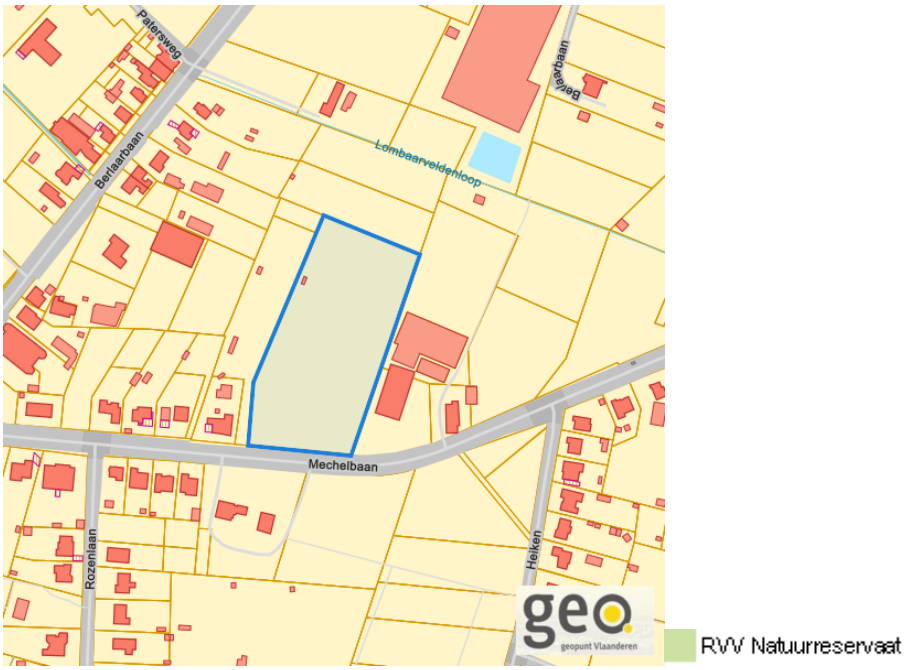

www.geopunt.be

Wolvenhoek, 2861 Onze-Lieve-Vrouw-Waver

Detailkaarten recht van voorkoop pagina 5

Rvv: Landinrichtingsplan en inrichtingsnota

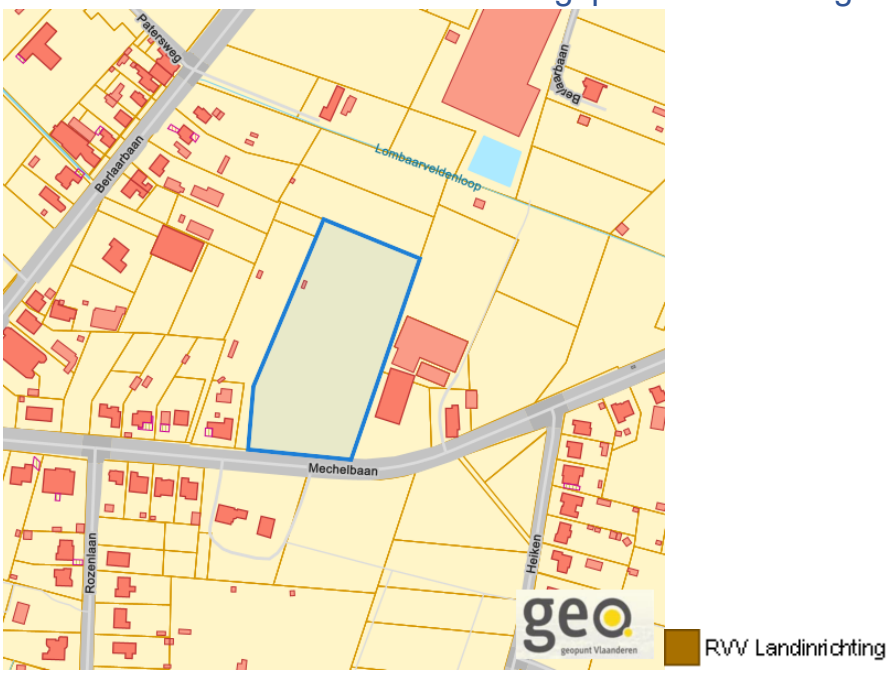

www.geopunt.be

Rvv: Natuurinrichtingsprojecten

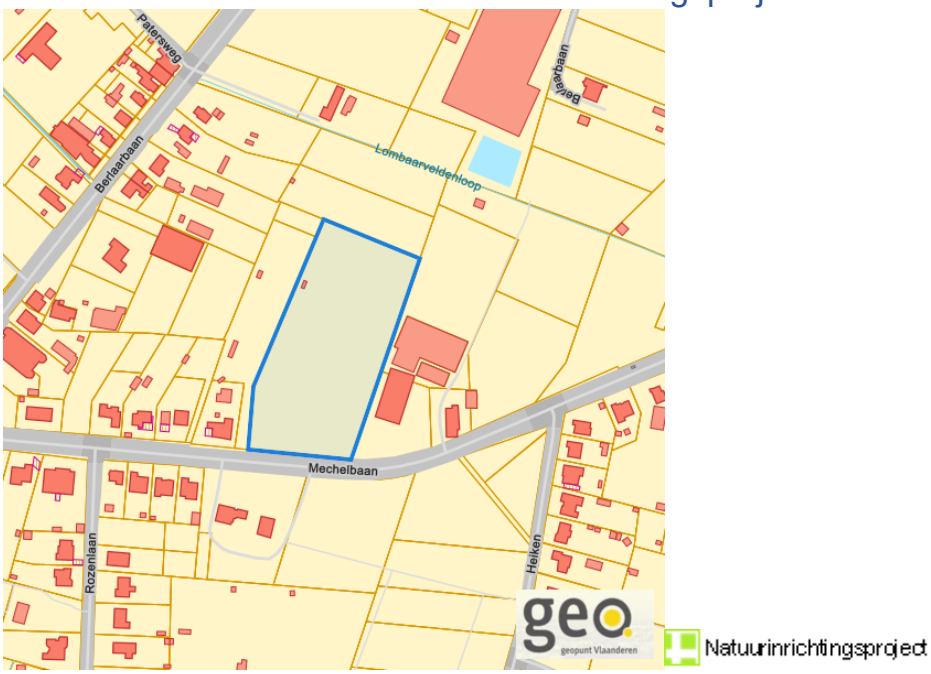

www.geopunt.be

Wolvenhoek, 2861 Onze-Lieve-Vrouw-Waver

Detailkaarten recht van voorkoop pagina 6

Rvv: Vlaams Ecologisch Netwerk



RVV Vlaams Ecologisch Netwerk

www.geopunt.be

Rvv: Speciale beschermingszones natuur



RVV Speciale beschermingszone natuur

www.geopunt.be

Beschermd onroerend erfgoed



Detailkaarten beschermd onroerend erfgoed

Detailkaarten beschermd onroerend erfgoed pagina 1

Beschermde archeologische sites

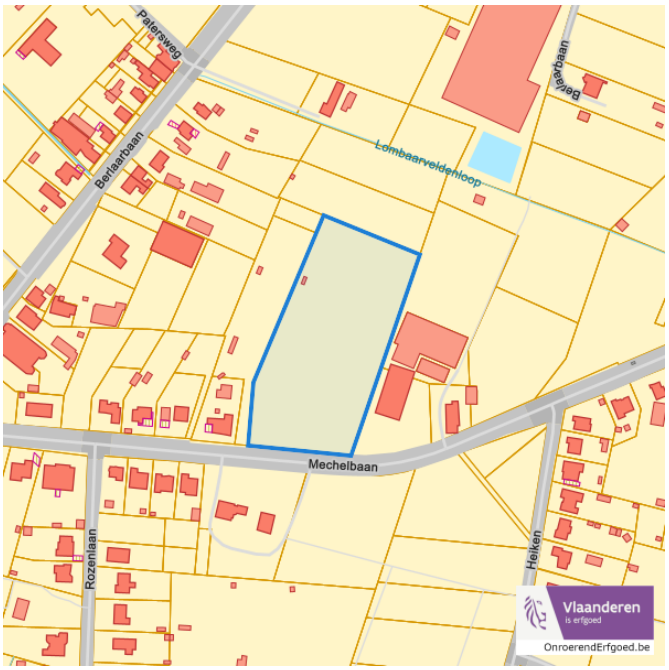

Beschermde archeologische site

Beschermde cultuurhistorische landschappen

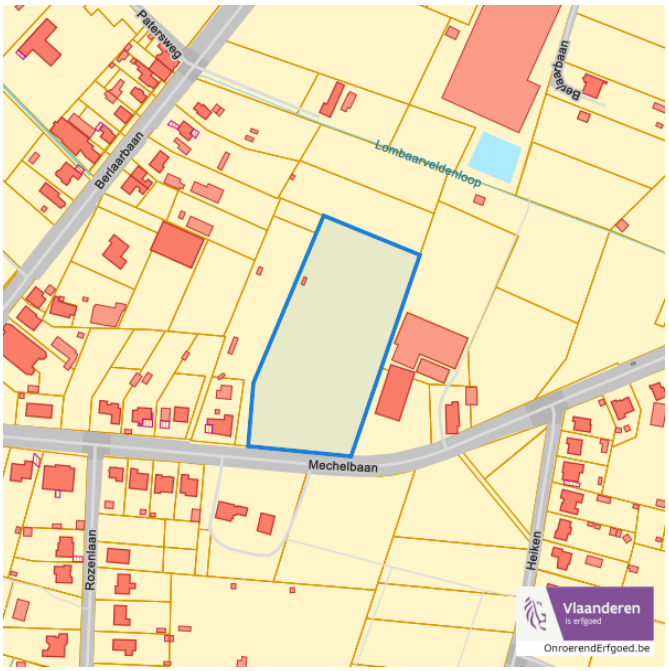

Beschermd landschap

Wolvenhoek, 2861 Onze-Lieve-Vrouw-Waver

Detailkaarten beschermd onroerend erfgoed pagina 2

Beschermde monumenten

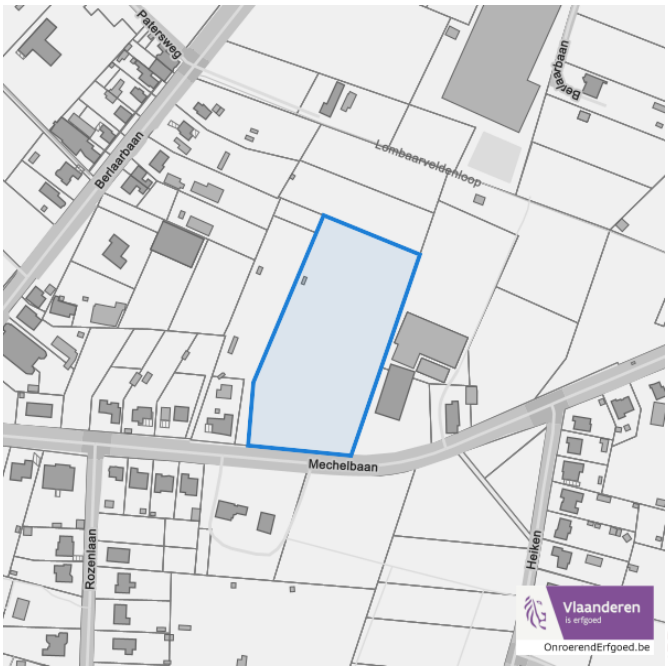

Single symbol

Beschermde overgangszones

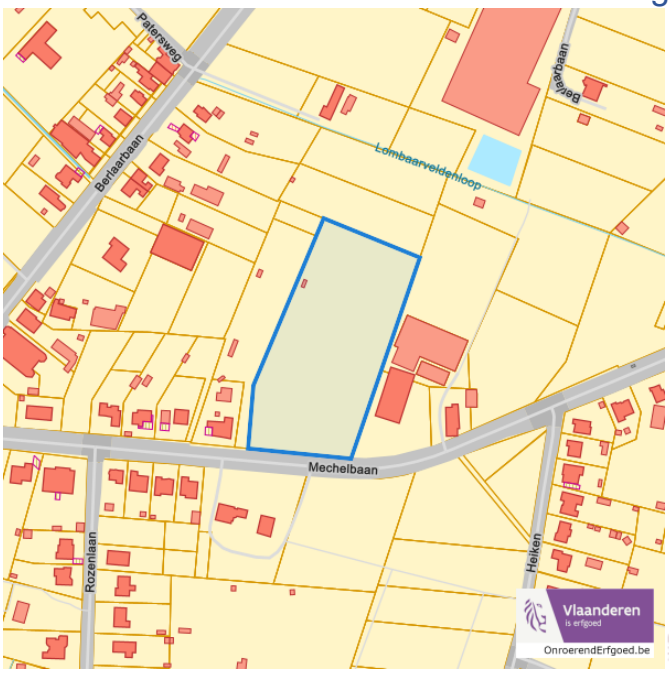

Single symbol

Wolvenhoek, 2861 Onze-Lieve-Vrouw-Waver

Detailkaarten beschermd onroerend erfgoed pagina 3

Beschermde stads en dorpsgezichten

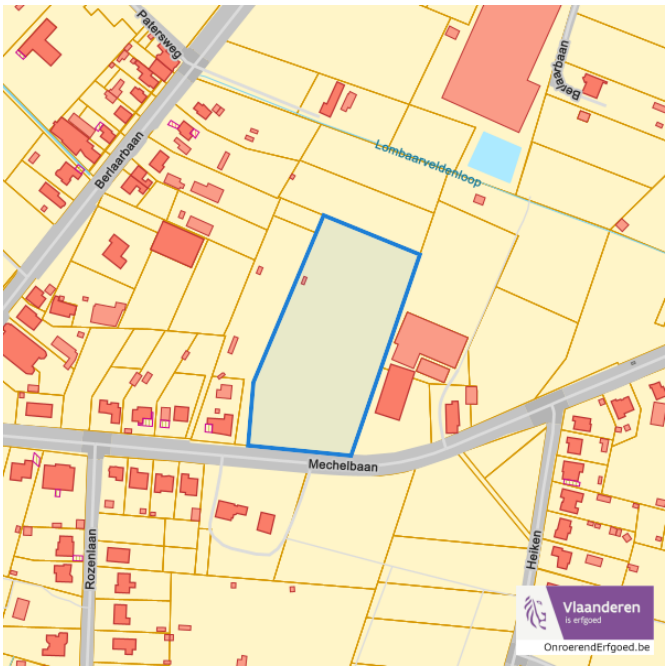

Beschermd stads- en dorpsgezicht

Vastgestelde inventarissen

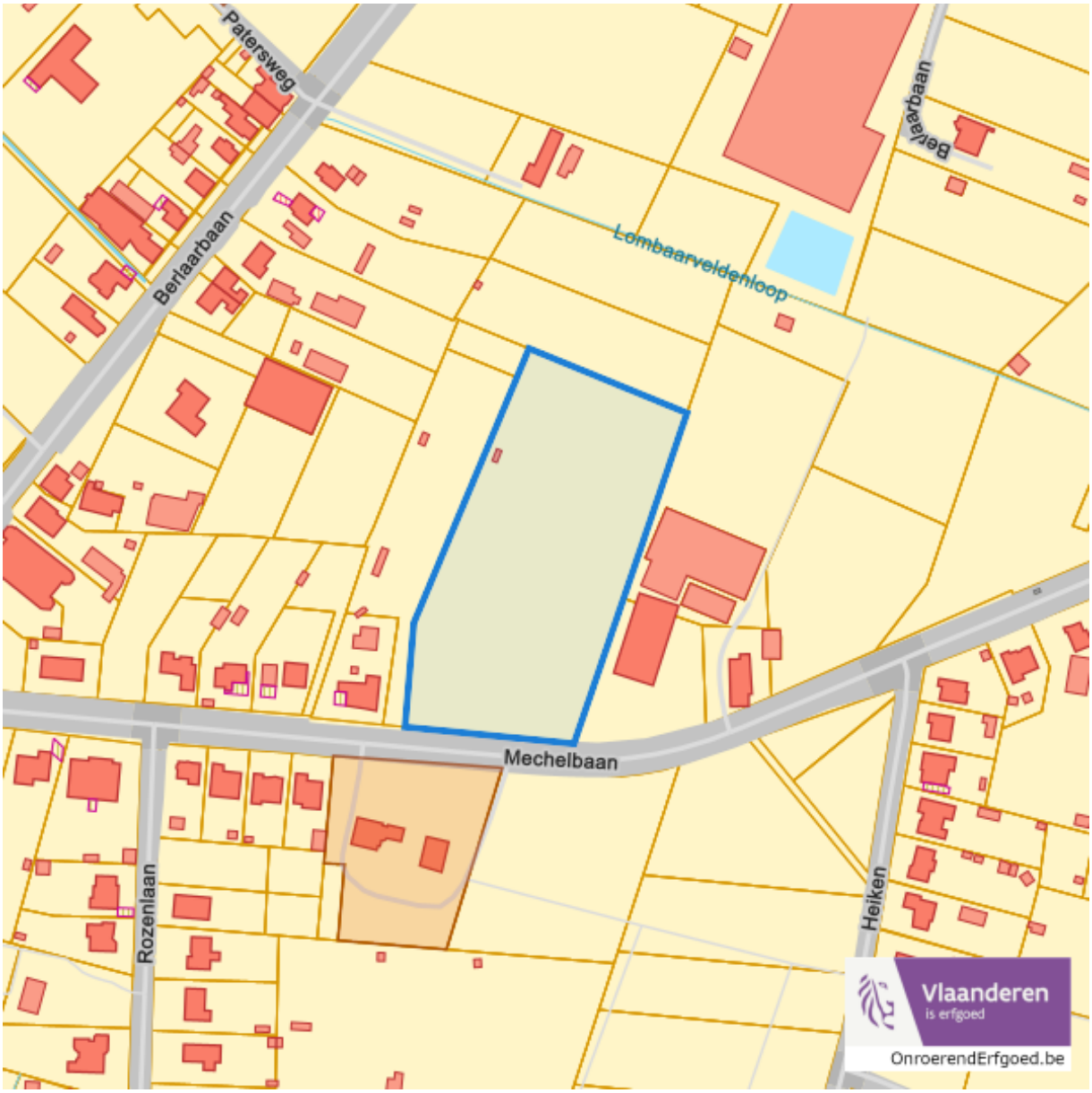

Detailkaarten vastgestelde inventarissen

Detailkaarten vastgestelde inventaris pagina 1

Vastgestelde inventaris: Archeologische zones

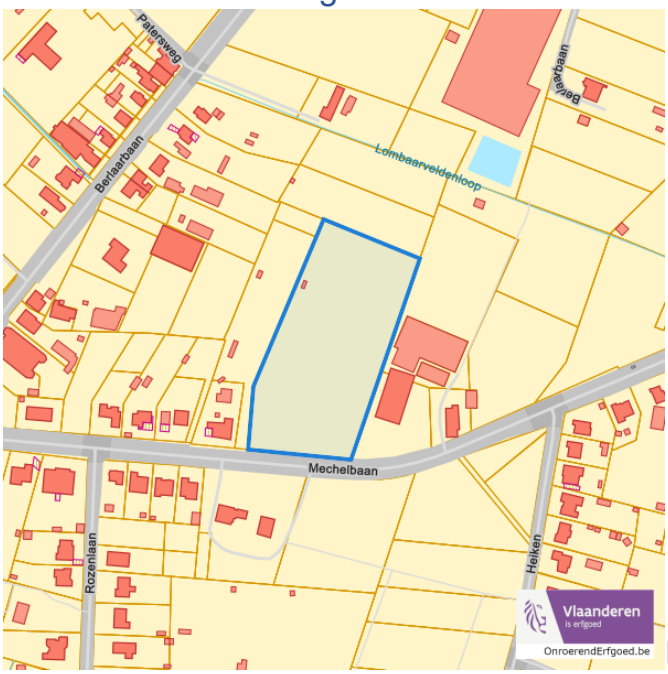

Vastgestelde afgebakende archeologische zone

Vastgestelde inventaris: Bouwkundig erfgoed

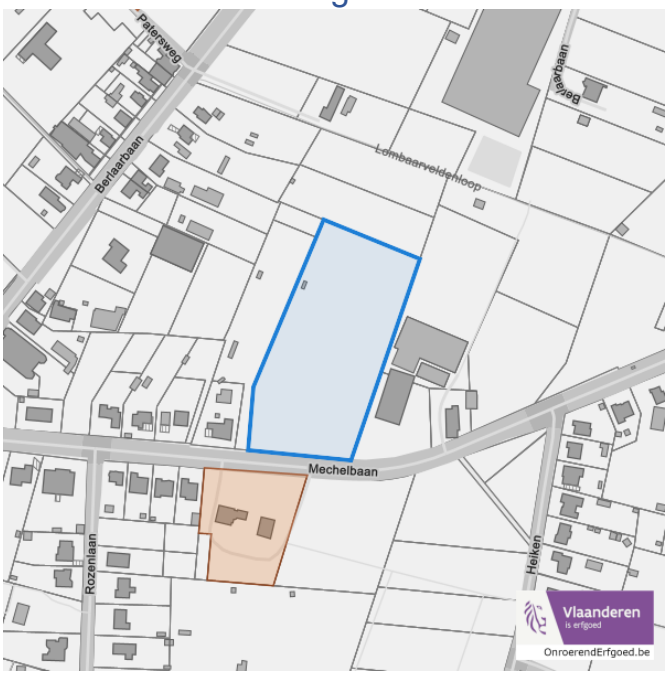

Item uit de vastgestelde inventaris bouwkundig erfgoed

Detailkaarten vastgestelde inventaris pagina 2

Vastgestelde inventaris: Houtige beplanting met erfgoedwaarde

%vastgestelde_inventaris_houtige_beplanting_met_erfgoedwaarde scale=55%%vastgestelde_inventaris_houtige_beplanting_met_erfgoedwaarde_legend scale=45%

Vastgestelde inventaris: Historische tuinen en parken

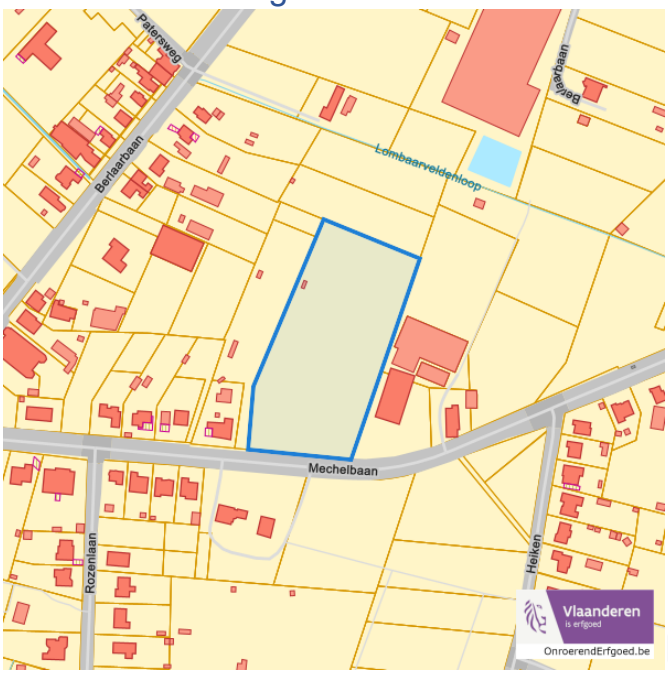

Vastgestelde inventaris park en tuin

Wolvenhoek, 2861 Onze-Lieve-Vrouw-Waver

Detailkaarten vastgestelde inventaris pagina 3

Vastgestelde inventaris: Relicten landschapsatlas

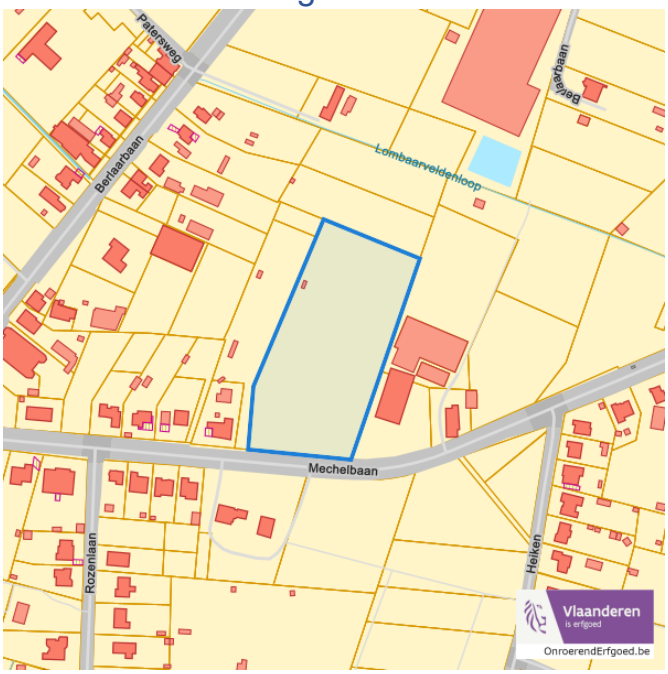

Single symbol

Wetenschappelijke inventarissen

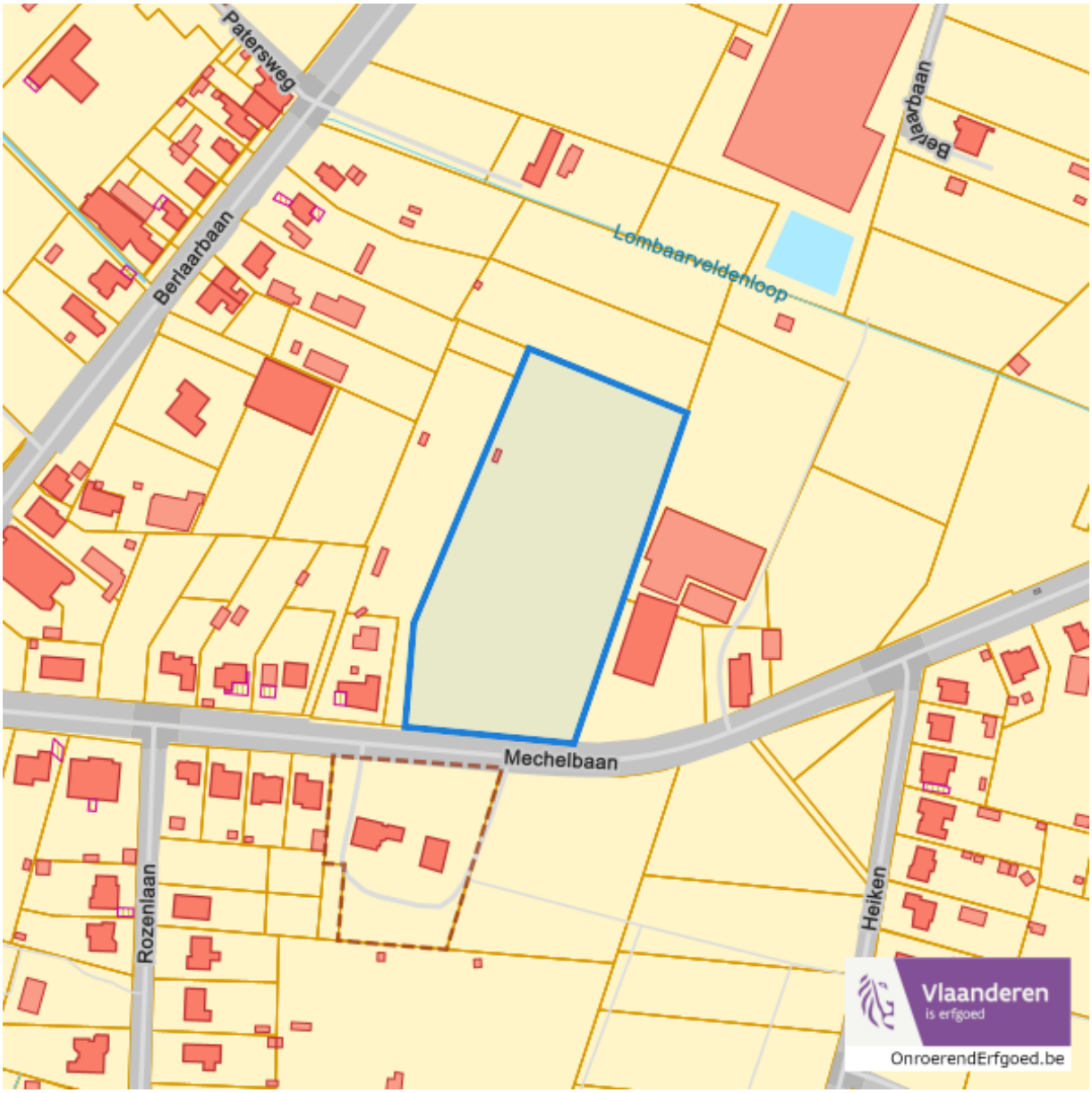

Detailkaarten wetenschappelijke inventarissen

Detailkaarten wetenschappelijke inventarissen pagina 1

Bouwkundige elementen

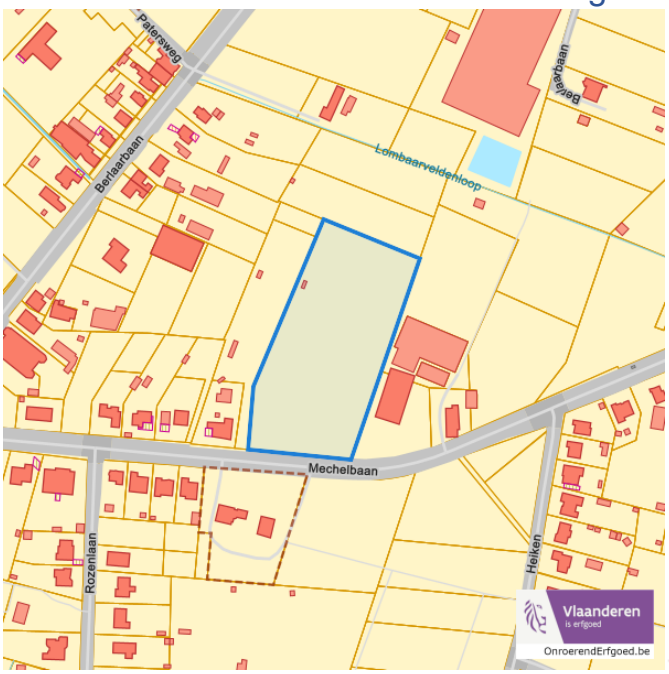

element

Archeologische gehelen

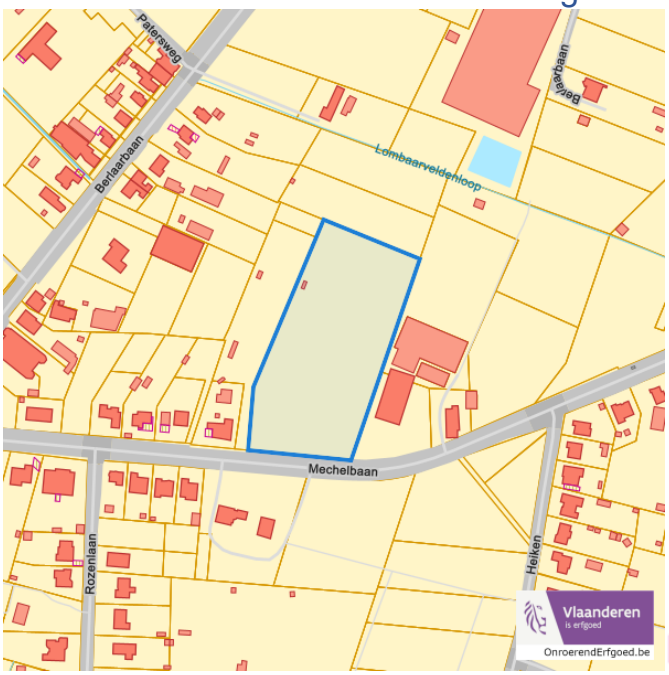

geheel

Wolvenhoek, 2861 Onze-Lieve-Vrouw-Waver

Detailkaarten wetenschappelijke inventarissen pagina 2

Landschappelijke elementen

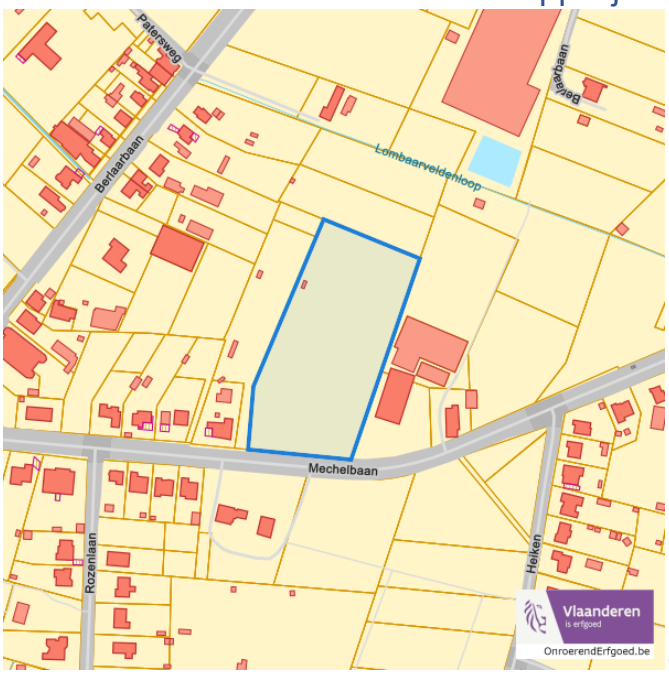

element

Landschappelijke gehelen

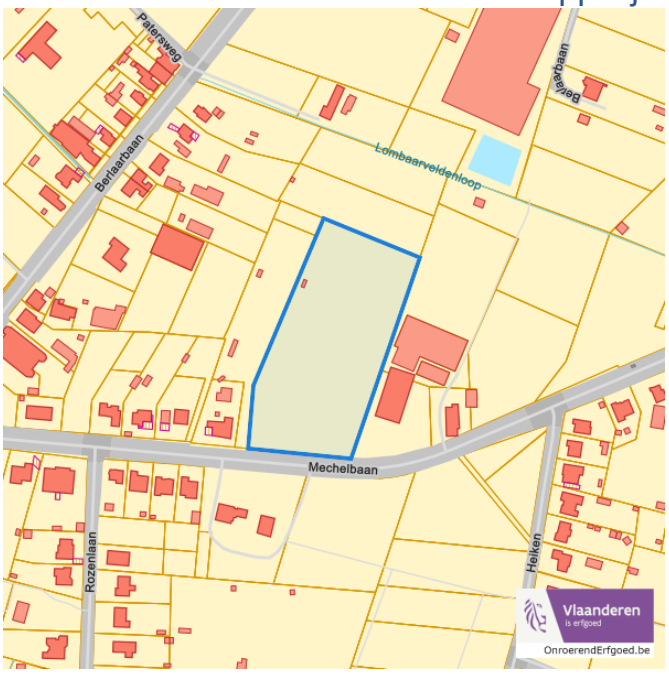

geheel

Unesco werelderfgoed

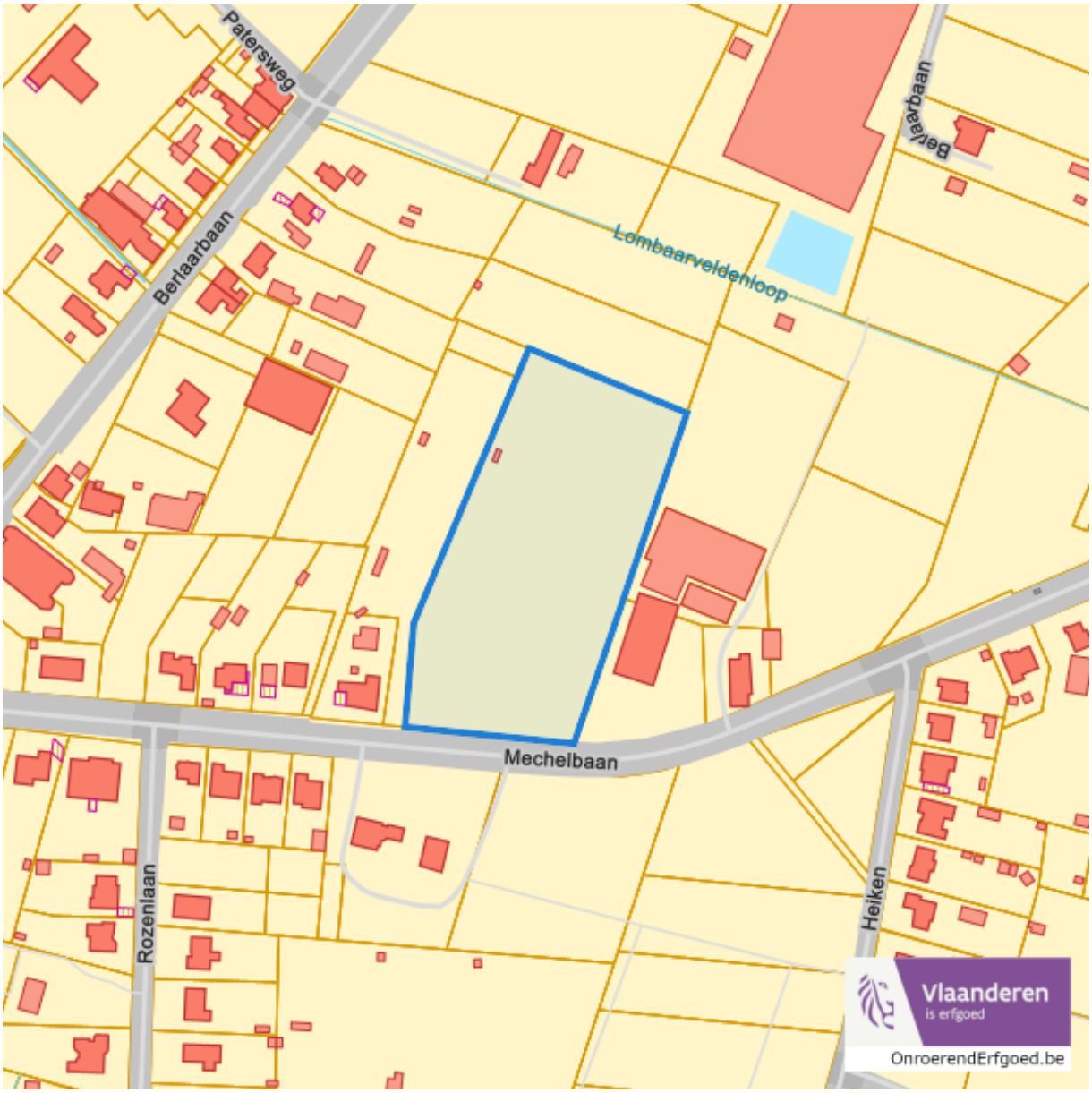

Detailkaarten Unesco werelderfgoed

Unesco: Bufferzones

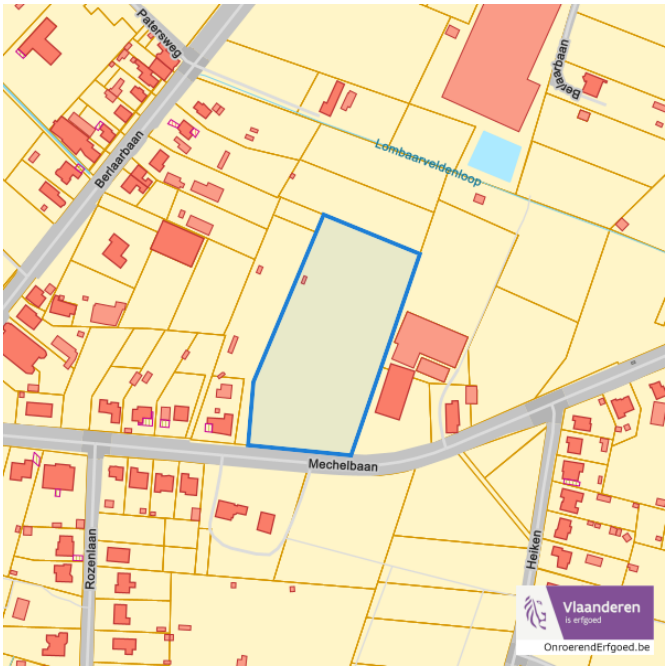

UNESCO Werelderfgoed

Unesco: Kernzones

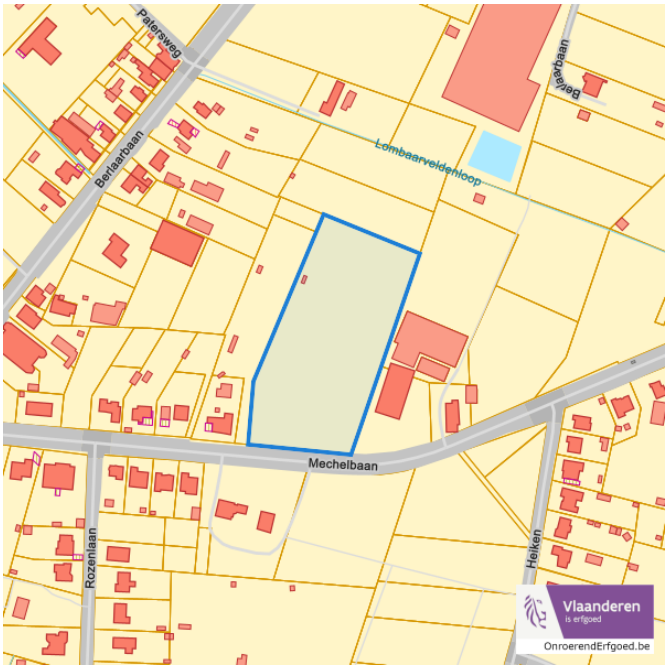

UNESCO Werelderfgoed

Historische kaarten

Atlas der Buurtwegen (ca 1840)



www.geopunt.be

Wonen

Woningkwaliteit

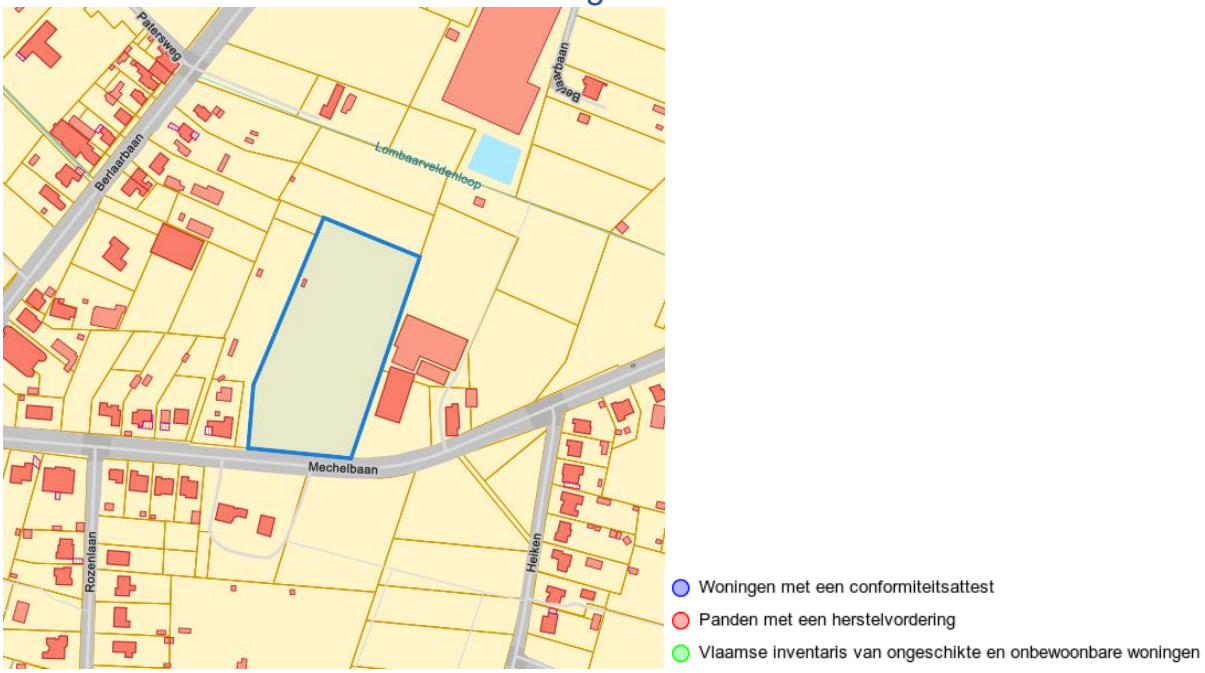

www.geopunt.be

Conformiteitsattest gemeente beperkte duurtijd

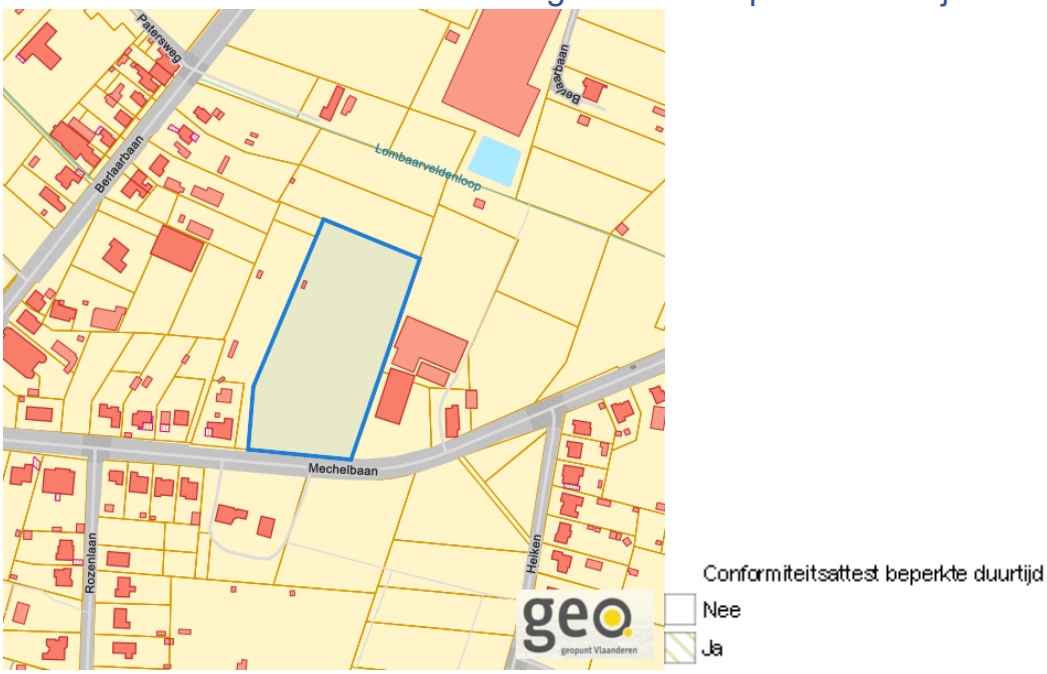

www.geopunt.be

Wolvenhoek, 2861 Onze-Lieve-Vrouw-Waver

Conformiteitsattest gemeente verplicht

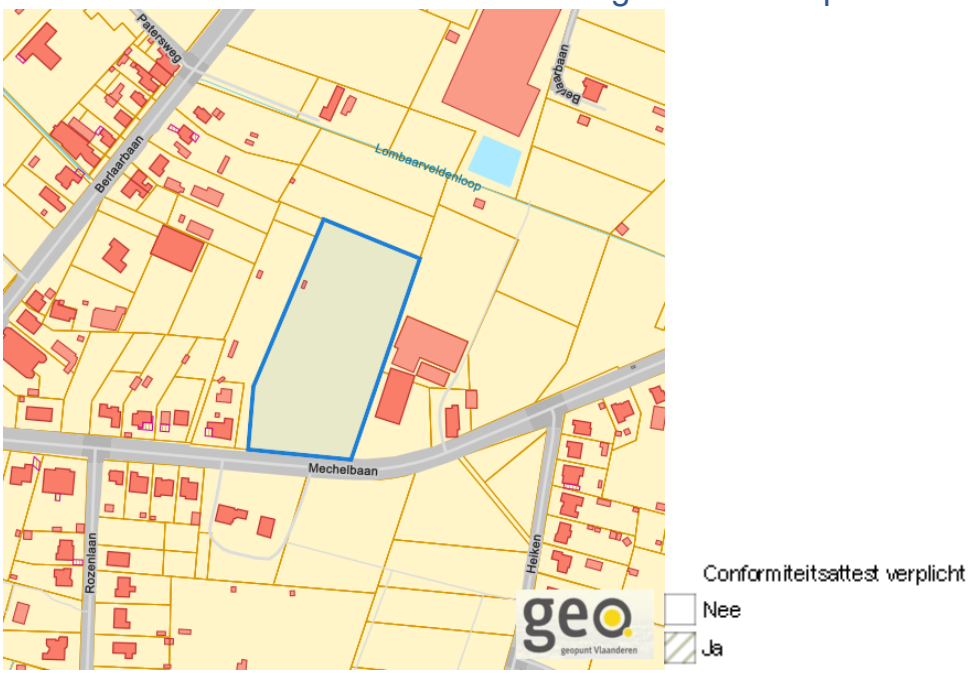

www.geopunt.be

Dossier: 2026-1955/001