



Inventaris

FASTGESTELD BOUWKUNDIG ERFGOED

Herenhuis

vastgesteld bouwkundig erfgoed van 08-10-2021 tot heden

ID: 116630 URI: <https://id.erfgoed.net/aanduidingsobjecten/116630>



Besluiten

[Besluit tot vaststelling van de inventaris bouwkundig erfgoed in de provincie Vlaams-Brabant](https://id.erfgoed.net/besluiten/14867) (<https://id.erfgoed.net/besluiten/14867>)

Rechtsgevolgen

i Meer informatie over de rechtsgevolgen van vaststellingen vind je op [onze website](https://www.onroerenderfgoed.be/juridische-gevolgen-van-een-vaststelling) (<https://www.onroerenderfgoed.be/juridische-gevolgen-van-een-vaststelling>).

Provincie

Vlaams-Brabant

Gemeente

Leuven

Deelgemeente

Leuven

Straat

Bondgenotenlaan

Locatie

Bondgenotenlaan 117 (Leuven)

Nauwkeurigheid zone

Tot op 15m

Oppervlakte zone

452m²

Vaststelling van de inventaris bouwkundig erfgoed in de provincie Vlaams-Brabant (<https://inventaris.onroerenderfgoed.be/gebeurtenissen/1320>) (vaststellingen: van 02-03-2020 tot 08-10-2021)

Kenmerkgroep 1

Typologie: [herenhuisen](https://id.erfgoed.net/thesauri/erfgoedtypes/188) (<https://id.erfgoed.net/thesauri/erfgoedtypes/188>)

Datering: [interbellum](https://id.erfgoed.net/thesauri/dateringen/1070) (<https://id.erfgoed.net/thesauri/dateringen/1070>)

[Van Dormael, Théodore](https://inventaris.onroerenderfgoed.be/personen/6638) (<https://inventaris.onroerenderfgoed.be/personen/6638>)
(Ontwerper)

Beschrijving

Naar een 1920 gedateerd ontwerp van architect Th. Van Dormael heropgebouwd herenhuis met enkelhuisopstand.

Waarden

architecturale waarde

historische waarde

Aanduiding van Is de vaststelling van

Herenhuis

(<https://inventaris.onroerenderfgoed.be/erfgoedobjecten/72711>)



Bondgenotenlaan 117 (Leuven)

Naar een 1920 gedateerd ontwerp van architect Th. Van Dormael heropgebouwd herenhuis met enkelhuisopstand.

Andere relaties

Heeft als voorganger

Herenhuis

(<https://inventaris.onroerenderfgoed.be/aanduidingsobjecten/41998>)

Bondgenotenlaan 117 (Leuven)

Je kan deze pagina citeren als:

INVENTARIS ONROEREND ERFGOED 2026: *Herenhuis* [online],

<https://id.erfgoed.net/aanduidingsobjecten/116630>

(<https://id.erfgoed.net/aanduidingsobjecten/116630>) (geraadpleegd op 7 mei 2026).

Beheerder fiche: **Stad Leuven**


Contact



Heb je een vraag of opmerking over deze fiche? [Meld het ons via het contactformulier \(/contact?\)](#)



Onroerenderfgoed.be is een officiële website van de Vlaamse overheid

uitgegeven door [het agentschap Onroerend Erfgoed](https://www.onroerenderfgoed.be/) 
(<https://www.onroerenderfgoed.be/>)

[Privacyverklaring](https://www.onroerenderfgoed.be/privacyverklaring)

(<https://www.onroerenderfgoed.be/privacyverklaring>)

[Juridische informatie](https://www.onroerenderfgoed.be/juridische-informatie)

(<https://www.onroerenderfgoed.be/juridische-informatie>)

Agentschap
Onroerend
Erfgoed



Inventaris

VASTGESTELDE ARCHEOLOGISCHE ZONE

Historische stadskern van Leuven

vastgestelde archeologische zone van 19-02-2016 tot heden

ID: 11901 **URI:** <https://id.erfgoed.net/aanduidingsobjecten/11901>



Besluiten

[Historische stadskern Leuven \(https://id.erfgoed.net/besluiten/5900\)](https://id.erfgoed.net/besluiten/5900)

vaststellingsbesluiten: 19-02-2016 ID: 5900

Rechtsgevolgen

i Meer informatie over de rechtsgevolgen van vaststellingen vind je op [onze website](https://www.onroenderfgoed.be/juridische-gevolgen-van-een-vaststelling) (<https://www.onroenderfgoed.be/juridische-gevolgen-van-een-vaststelling>).

Alternatieve namen

Louvain

Provincie

Vlaams-Brabant

Gemeente

Leuven

Deelgemeente

Leuven

Straat

Onbepaald

Locatie

Leuven (Leuven)

Nauwkeurigheid zone

Tot op 15m

Oppervlakte zone

4 392 613m²

Typologie: [stadsomwallingen](https://id.erfgoed.net/thesauri/erfgoedtypes/1159) (<https://id.erfgoed.net/thesauri/erfgoedtypes/1159>),
[steden](https://id.erfgoed.net/thesauri/erfgoedtypes/1065) (<https://id.erfgoed.net/thesauri/erfgoedtypes/1065>)

Datering: [middeleeuwen](https://id.erfgoed.net/thesauri/dateringen/1227) (<https://id.erfgoed.net/thesauri/dateringen/1227>),
[nieuwe tijd](https://id.erfgoed.net/thesauri/dateringen/1236) (<https://id.erfgoed.net/thesauri/dateringen/1236>)

Beschrijving

De historische stadskern is een immense en complexe archeologische zone die het resultaat is van een eeuwenlange intense bewoning binnen de stedelijke grenzen, meestal een

omwalling. De stadsplattegrond kent een cumulatief karakter en verschillende fasen, met een oude nederzettingskern die soms teruggaat op een vroeg- of pre-middeleeuwse aanwezigheid. Voor de afbakening is in eerste instantie gekeken naar het 19de-eeuwse gereduceerde kadaster omdat dit de eerste nauwkeurige kadasterkaart is die nog een tijdsbeeld geeft van voor de industrialisering.

Aanduiding van Is de vaststelling van

Historische stadskern van Leuven

(<https://inventaris.onroenderfgoed.be/erfgoedobjecten/140040>)



Leuven (Leuven)

Deze zone omvat de historische stadskern van Leuven.

Je kan deze pagina citeren als:

INVENTARIS ONROEREND ERFGOED 2026: *Historische stadskern van Leuven* [online],
<https://id.erfgoed.net/aanduidingsobjecten/11901>
(<https://id.erfgoed.net/aanduidingsobjecten/11901>) (geraadpleegd op 7 mei 2026).

Beheerder fiche: **Agentschap Onroerend Erfgoed**




Contact

Heb je een vraag of opmerking over deze fiche? Meld het ons via het contactformulier (/contact?uri=<https://id.erfgoed.net/aanduidingsobjecten/11901>).



Onroenderfgoed.be is een officiële website van de Vlaamse overheid

uitgegeven door het agentschap Onroerend Erfgoed 
(<https://www.onroenderfgoed.be/>)

Privacyverklaring
(<https://www.onroenderfgoed.be/privacyverklaring>)
Juridische informatie
(<https://www.onroenderfgoed.be/juridische-informatie>)

Agentschap
Onroerend
Erfgoed



Inventaris

ERFGOEDOBJECT

Historische stadskern van Leuven

archeologisch geheel

ID: 140040 URI: <https://id.erfgoed.net/erfgoedobjecten/140040> 



Juridische gevolgen

- is aangeduid als vastgestelde archeologische zone Historische stadskern van Leuven (<https://inventaris.onroerenderfgoed.be/aanduidingsobjecten/11901>)

Deze vaststelling is geldig sinds 19-02-2016

Alternatieve namen

Louvain

Provincie

Vlaams-Brabant

Gemeente

Leuven

Deelgemeente

Leuven

Straat

Onbepaald

Locatie

Leuven (Leuven)

Nauwkeurigheid zone

Tot op 15m

Oppervlakte zone

4 392 613m²

Bewaringstoestand

Bewaard

Erfgoedwaarde

Aanwezig

Stadsontwikkeling

Typologie: [stadsomwallingen \(https://id.erfgoed.net/thesauri/erfgoedtypes/1159\)](https://id.erfgoed.net/thesauri/erfgoedtypes/1159), [steden \(https://id.erfgoed.net/thesauri/erfgoedtypes/1065\)](https://id.erfgoed.net/thesauri/erfgoedtypes/1065)

Datering: [middeleeuwen \(https://id.erfgoed.net/thesauri/dateringen/1227\)](https://id.erfgoed.net/thesauri/dateringen/1227), [nieuwe tijd \(https://id.erfgoed.net/thesauri/dateringen/1236\)](https://id.erfgoed.net/thesauri/dateringen/1236)

[AZ-project historische stadskernen \(https://inventaris.onroerenderfgoed.be/gebeurtenissen/1145\)](https://inventaris.onroerenderfgoed.be/gebeurtenissen/1145) (bureauonderzoek, inventarisatie: van 2010 tot 2014)

Voormalige kerken en kerkhoven

Typologie: [graven \(https://id.erfgoed.net/thesauri/erfgoedtypes/1227\)](https://id.erfgoed.net/thesauri/erfgoedtypes/1227), [kerkhoven \(https://id.erfgoed.net/thesauri/erfgoedtypes/232\)](https://id.erfgoed.net/thesauri/erfgoedtypes/232), [parochiekerken \(https://id.erfgoed.net/thesauri/erfgoedtypes/338\)](https://id.erfgoed.net/thesauri/erfgoedtypes/338)

Datering: [middeleeuwen \(https://id.erfgoed.net/thesauri/dateringen/1227\)](https://id.erfgoed.net/thesauri/dateringen/1227)

Thema: [Archeologie van Kerken en Kerkhoven \(https://inventaris.onroerenderfgoed.be/themas/17324\)](https://inventaris.onroerenderfgoed.be/themas/17324)

Beschrijving

Algemene Beschrijving

De oudste historische kern van Leuven was gelegen aan de kruising van de Dijle met een aftakking van de Romeinse weg Tienen-Elwijt. De middeleeuwse stad ontwikkelde zich op het raakpunt van drie geografische gebieden: de vlakte van laag-België, de heuvelruggen van het Hageland en het Brabants leemplateau en dit in samenhang met de diep ingesneden alluviale vlakte van de waterlopen de Dijle en de Voer met de bijrivieren de Molenbeek en de Leibeek. Over de vele armen van de Dijle blijft nog onduidelijkheid bestaan of ze natuurlijk zijn of werden aangelegd. Ondanks de morfologische verscheidenheid is de stad Leuven concentrisch uitgegroeid waarbij de lage stadsgedeelten in de alluviale vlakten liggen en de hogere op de naastliggende rivierterrassen met steilere hellingen. Het hoogteverschil tussen het diepste punt van de alluviale vlakte (18,50 m TAW) en het hoogste punt aan de zuidwestzijde van de stad, gelegen op een uitloper van het Brabants plateau (43 m TAW) ter hoogte van de tweede ringmuur, bedraagt 24,50 m TAW. Het hoogste punt aan de noordoostzijde bedraagt ter hoogte van de tweede ringmuur 61 m TAW. Aan de zuidzijde van de historische stadskern sluit de vallei van de Molenbeek aan op deze van de Dijlevallei. De vallei van de Voer komt ten zuiden van de stad aan en stroomt dan parallel met de Dijle door de stad om in het noorden ervan er mee samen te vloeien. De volledige historische stadskern van Leuven wordt op de bodemkaart aangeduid als bebouwde zone. De alluviale vlakte van de Dijle ter hoogte van Leuven bestaat uit een bovenlaag van kleiige leem en leem gronden met een dikte van ca. 5 meter. Deze liggen lokaal op een turflaag van 1 à 2 meter met een basis van een zand- en grindlaag (Desmedt 1980). De rondom Leuven liggende

bodems op de heuvels van het Hageland en het Brabants plateau bestaan hoofdzakelijk uit zandige leem en leembodems. Op het gewestplan staat de historische stadskern grotendeels

ingekleurd als woongebied, waaronder, vooral in de binnenstad, grote delen met culturele, historische en/of esthetische waarde. Meerdere zones, vooral delen van de huidige boulevards en parken binnen het centrum, zijn ingekleurd als parkzone met als grootste de abdij van Keizersberg en omgeving. De zones rond de vaartkom in het noorden en de stations-buurt in het oosten werden dan weer ingekleurd als gebied voor stedelijke ontwikkeling.

Archeologische nota

De morfologie van de huidige structuur van de historische stadskern van Leuven weerspiegelt goed de ontwikkeling van de pre-stedelijke nederzetting tot een stedelijke stadskern met een eerste omwalling in de 12de en een tweede omwalling in de 14de eeuw die later werd omgevormd tot de huidige ring.

De uitbouw van de eerste stenen ringmuur met torens en poorten gebeurde in 1165. De eerste ringmuur verliep bijna cirkelvormig rond het middelpunt van de 12de-eeuwse stad. Hij was 2750 meter lang, ongeveer 1,7 meter breed en omsloot ongeveer 60 ha. De muur telde 31 waltorens, half rond uitgebouwd aan de veldzijde, half vierkantig aan de stadszijde. Op de invalswegen waren 11 poorten ingeplant: de Wolvenpoort, de Redingenpoort, de Minderbroederspoort, de Biestpoort, de Minnepoort, de Broekstraatpoort, waarvan resten werden aangetroffen tijdens rioleringswerken in 2014 in de Janseniusstraat (Kenis 2014), de Borchtpoort, de Steenpoort, de Heilige-Geestpoort, de Sint-Michielspoort en de Proefstraatpoort. Het tracé en de afmetingen van de eerste ringmuur zijn dankzij zichtbare relictten en beperkt archeologisch onderzoek zoals in het Hogeheuvelcollege (Lodewijckx e.a. 1993) deels te reconstrueren, maar de juiste ligging, de volledige opbouw van de verdwenen poorten en de juiste periode van bouwen en bouwhistoriek blijven nog steeds onduidelijk (Vandekerchove 2000; Coenegrachts 2010). Een volledige doorsnede van de gracht en wal werd vastgelegd bij de opgravingen bij de bouw van een bankgebouw aan de hoek van de Bondgenotenlaan en de Vital Decosterstraat (Verbeeck 1982) en later in 1988 op het Mgr. Ladeuzeplein (Colen & De Clerck 1998; Derez 1988). De walgracht had een breedte tussen 15 en 18 m en een diepte van 3,5 tot 4 m, naargelang de topografische situatie.

Rond 1356 werd een tweede stadsomwalling aangelegd. Dit betekende bijna een zesvoudige uitbreiding van de oppervlakte binnen de muren (van 60 ha tot meer dan 410 ha). De omwalling had 8 poorten: de Naamsepoort, de Oude Brusselsepoort, de Wijngaardpoort, de Mechelsepoort, de Aarschotsepoort, de Diestsepoort waar tijdens enkele archeologische onderzoeken restanten werden geregistreerd (Vandekerchove 1999, 2000 en 2003), de Tiensepoort, de Parkpoort, met de Grote en Kleine Spuije en de bijzondere torens, de Heksentoren en de Verloren Kosttoren. Van deze tweede stadsomwalling is weinig gekend en archeologisch onderzoek kan hier nuttige informatie leveren. De wallen en grachten domineerden het uitzicht van de stad tot midden 19de eeuw. Op sommige plaatsen zijn de restanten van de aarden wal nog zichtbaar, zoals de 'Luibank' aan de Brusselsepoort en de 'Kastanjeboulevard' tussen Park- en Naamsepoort.

De ruimtelijke structuur van de historische stadskern werd zowel door de historische omwallingen, poorten en toegangswegen als door de waterlopen bepaald. De eerste omwalling verdween in de 18de eeuw en de tweede omwalling werd bijna volledig geslecht begin 19de eeuw, op twee relictten na, namelijk de 'Grote Spuije' en de onderbouw van de Verloren Kosttoren aan de Mechelsepoort. De vesten werden uiteindelijk heringericht tot

nieuwe boulevards. De beide ringmuren hebben een stevige stempel gedrukt op de vormgeving van de stad die tot op heden nog zeer goed in het stratenplan en de benaming van de straten merkbaar is.

De Molenbeek, Dijle, Voer en Leibeek liggen mee aan de basis van de uitwerking van de verdediging van de ringmuren, wallen en grachten. Ze vormden samen de ruggengraat van de vallei, de stad. Ook de op het water gelegen sluizen zullen in de loop der eeuwen het debiet van de waterlopen ten gunste van de stad regelen. Waterlopen en sluizen, waaronder de sluizen aan de Grote en Cleyne Spuije, de Voer-Volput, sluis aan de Redingenbrug, de Ursulinensluis, de sluis aan de Minnepoort-Craenendonck, deze aan het Verdeelpunt Dijle-Vunt (Sint-Geertrui), de Sluismolen en de sluis Eendevliet, bepaalden in de loop der eeuwen mee de burgerlijke en industriële ontwikkeling van de stad. Talrijke archeologische sporen van oeverversteving in hout en baksteen werden aangetroffen en geregistreerd in de Halvestraat (Vandekerchove 1995; Lodewyckx & Vandekerchove 1996) aan de Wieringstraat (Verbeeck 1982), op de hoek van de Wieringstraat en de Drinkwaterstraat (Vandekerchove 1993) en op het Barbarahof (mondelijke mededeling Leuvens Historisch Genootschap). Restanten van sluizen waren in 1995 zichtbaar aan de sluis aan de Redingenbrug (Vandekerchove 1995; Lodewyckx & Vandekerchove 1996).

De eerste vermelding van Leuven, *Luanium*, vinden we terug in de *Annales Vedastini*, een document uit het jaar 884 (Gysseling 1960). Ook in de teksten van de wereldkroniek van de abt Regino van Prüm, waarin de gebeurtenissen uit 884 en 886 beschreven worden, wordt Leuven vermeld (*in loco qui dicitur Lovon*) (Van Even 1895). In *Loven* staat *lo* voor bos en *ven* voor moeras, een moeras in het bos. De naam zou mogelijk teruggaan op het oud-Germaans; *lubanja* wat 'de geliefde' betekent (Gysseling 1960).

Van het pre-middeleeuwse Leuven is zeer weinig geweten. Uit de Romeinse periode zijn enkele vondsten gekend binnen de historische stadskern. Op de opgraving van het Barbarahof (Berkers e.a. 2007; Berkers e.a. 2008; De Maeyer e.a. 2008) en tijdens de werken aan het Erasmushuis in de Bogaardenstraat (Verbeeck 1982) werden enkele munten ingezameld. Romeinse sporen zijn gekend van waarnemingen in de Brusselsestraat (Cramers & Van Impe 1980; Cramers & Van Impe 1981) en van de opgravingen in het Augustijnenklooster (Hanssens 1982).

Leuven bestond in de beginperiode uit twee kernen, rond de Sint-Pieterskerk en rond de 'Oude Borgh' in het moerassig gebied rond het latere Groot-Begijnhof en de Sint-Kwintenskerk. De eerste graaf die in de geschreven bronnen vermeld wordt, is graaf Lambert I (950-1015), die rond 1000 aan de macht kwam en die het graafschap Leuven verder uitbreidde. Graaf Lambert verplaatst in 1014 zijn versterking van de woonkern ten Hove, dat verder uitgroeide tot de Sint-Kwintenparochie, naar een nieuwe residentie op 's-Hertogeneiland (Van Impe & Cramers 1981), dicht bij het Leuvens handelscentrum. Tijdens opgravingen op het eiland werden bij het uitgraven van een kelder van een nieuw hotel sporen aangetroffen van een gracht en paalsporen van woningen (Van Ransbeeck e.a. 2012).

Godfried I (1063-1139) en zijn opvolgers bouwden verder aan de uitbreiding en de verfraaiing van de stadskern en in 1080 werd, ter hoogte van de Romaanse poort, het *Sanctum*

Hospitale opgericht. Later werd hier het augustinessenklooster gebouwd. Tevens kreeg de groeiende kern een grotere religieuze betekenis en werd in de 11de eeuw het Sint-Pieterskapittel gesticht (1054), de romaanse Sint-Pieterskerk gebouwd en werd aan de oostzijde van de kerk een crypte toegevoegd. Meerdere opgravingen gebeurden in en rond de kerk en leverden gegevens op over de voorloper van de romaanse kerk, de crypte en het grafveld dat zich rond de kerk bevond (Mertens 1986). In 1100 en 1130 trad het Leuvens recht in werking en in 1140 was er al een schepenbank aanwezig. Het handelscentrum werd verder uitgebouwd samen met de uitbouw van de Werf en de Vismarkt waar restanten werden aangetroffen van een kaaimuur en een houten steiger (Hanssens 1982; Verbeeck 1982). Vanaf 1165 krijgt Leuven zijn eerste stenen ringmuur met torens.

Nadat uiteindelijk het graafschap Leuven uitgroeide tot het hertogdom Brabant (1188) werden door hertog Hendrik I in het begin van de 13de eeuw de Tempeliers uitgenodigd om zich te vestigen op de, toen nog buiten de stad gelegen, Keizersberg en laat hij hier in 1232 een nieuwe burcht bouwen. In 1943-1944 werden restanten blootgelegd van de burcht en in 2011 werd het toegangspad tot de burcht onderzocht (Reygel & Wesemael 2011; Reygel & Wesemael 2012; Wesemael 2011). Na een archeologische evaluatie van deze belangrijke site werd de zone in 2014 beschermd (Sevenants e.a. 2010; Cousserier 2004).

In deze periode worden talrijke openbare gebouwen opgericht waaronder het Broodhuis in 1140, het Muntatelier in 1156, de Lakenhalle in 1193 (waar in 2004 een kleine archeologische ingreep gebeurde; Lodewijckx & Wouters 2004), het Vleeshuis in 1216, de Vismarkt en het Korenhuis. In 1230 en 1232 en worden respectievelijk het Klein Begijnhof en Groot Begijnhof opgericht. In het eerste werd in 1965/1966 de oude infirmerie opgegraven (Verbeeck 1982). Ook zorginstellingen zoals de Tafel van de Heilige Geest en het Gasthuis Sint-Laurentius vonden hun oorsprong in de 13de eeuw. Verder werden door de hertog kloosterorden uitgenodigd om zich in Leuven en omgeving te vestigen. Zo vinden we binnen de stad het minderbroedersklooster (1233), het augustijnenklooster uit 1248 (waar in 1996 een kleine archeologische registratie plaatsvond; Vandekerchove 1996; Vandekerchove 1997) en het wittevrouwenklooster (1248) terug. De stad wordt op dat ogenblik in vijf parochies ingedeeld: Sint-Pieter, Sint-Kwinten, Sint-Jacob, Sint-Michiel en Sint-Geertrui (1252).

In het begin van de 14de eeuw ontwikkelde de stad zich bijzonder snel, onder meer door zijn gunstige economische ligging op de kruising van de aftakking van de grote handelsweg Keulen-Brugge met de Dijle. Leuven, als centrum van het Hertogdom Brabant, kende een sterke economische bloei, vooral van de lakenindustrie die begon in 1250, toen talrijke textielarbeiders vanuit Vlaanderen naar Leuven trokken. Hierdoor werden talrijke handelsgebouwen opgericht. De bebouwing was niet aaneengesloten, maar ertussen waren er tuinen en wijngaarden. Door deze economische en bevolkingsgroei werd de eerste stadsomwalling te klein en werd in 1356 een tweede stadsomwalling gerealiseerd. Door sociale spanningen en onrust (zoals de opstand in 1378 onder leiding van Pieter Coutereel), de Brabantse Successieoorlog (1355) en het rijker worden van Brussel en Antwerpen verminderde de plaatselijke productie in de lakenindustrie en wijnhandel en kende Leuven een economische crisis.

In de 15de eeuw kende Leuven een heropbloei en konden de nijverheden opnieuw uit een dal klimmen. Naast de talrijke ambachten, die al in de 12de eeuw actief waren, de leerlooiers,

handschoenmakers en metaalbewerkers (vanaf de 13de eeuw) en pottenbakkers (vanaf de 14de eeuw), kwam er een verdere ontwikkeling van ambachten met lederbewerking (Cramers & Van Impe 1981), ververijen, brouwerijen (Vandekerchove, 1996) wijnpersen enz... . Van de pottenbakkers werden recent (2009 en 2014) aanwijzingen aangetroffen in de Naamsestraat (Heilig Hart Kliniek) en de Vesaliusstraat (Kenis & Reekmans 2014). Ook talrijke watermolens waren op dat ogenblik werkzaam in Leuven.

In 1425 startte men met de verbouwing van de romaanse Sint-Pieterskerk tot een grotere gotische kerk en kort daarna werd het zuidelijk kerkhof (waar in 1992 en 1996/ 1998 kleine archeologische ingrepen gebeurden; Lodewyckx & Van Ermen 1993; Vandekerchove 1997, 1998, 1999, 2001) opgeheven en ontruimd (1433) om plaats te maken voor de Grote Markt. Rond deze nieuwe markt werd het stadhuis opgericht als nieuw bestuurscentrum op de plaats waar vroeger het Steen stond, één van de oudste patriciërswoningen van de stad. Al in de jaren tachtig van vorige eeuw werd op deze plaats door studenten archeologie van de Katholieke Universiteit Leuven een noodonderzoek uitgevoerd (Cramers 1981). Het Tafelrond, centrum van de ambachten, werd aan de noordzijde van de Grote Markt gebouwd en met de nieuwe economische ontwikkeling achtte men het opportuun om pleinen waarop de markten plaatsvonden te vernieuwen en heraan te leggen.

Voor de beveiliging en de verdediging van Leuven werden in deze periode de Sint-Jorisgilde (kruisbogen) en Sint-Sebastiaangilde (handboogschutters) opgericht. Zij speelden een belangrijke rol als stedelijke milities. Tijdens deze heropbloei werden binnen de historische stadskern nog nieuwe kloosters gesticht: van de alexianen of cellebroeders in 1404, grauwezusters in 1410, karmelieten in 1431, de priorij van Sint-Maartensdal in 1433, de cellezusters in 1438, kartuizers in 1489, Op de site van dit laatste klooster voerde de Katholieke Universiteit Leuven in 2010 archeologisch proefsleuven onderzoek uit en werden resten van de kloosterkerk, de kloostergang, de kapellen en het kerkhof geregistreerd (Lodewyckx & Meirsman 2010). Als opvang voor armen, zieken en reizigers werden meerdere godshuizen opgericht: het Godshuis van de twaalf apostelen het Godshuis van de zeven slapers en het Godshuis voor arme weesmeisjes.

In de 15de eeuw werd de Universiteit van Leuven gesticht door hertog Jan IV van Brabant (1425) alsook meerdere onderwijsgebouwen, pedagogieën en colleges. In de daarop volgende eeuwen zal dit steeds een uitbreiding kennen binnen de stad. In meerdere van deze gebouwen en tuinen werden archeologische onderzoeken uitgevoerd: de tuin van het Savoyecollege (Vandekerchove 1996-1998), het Iers college (Wouters 2003; Lodewyckx & Vandekerchove 2003; Lodewyckx & Wouters 2004), en het Van Dale college (Hanssens 1982), de Valk (Vandekerchove 1995; Opsteyn & Vandekerchove 1996).

Op het einde van de 15de en het begin van de 16de eeuw kende Leuven een ware crisis die leidde tot een dieptepunt in de geschiedenis van de stad. Toch was er een korte heropleving en kende men een zekere economische welvaart. Ook al beleefde Leuven een crisisperiode toch werden er tal van nieuwe kloosters en godshuizen in de stad opgericht zoals het klooster van de clarissen 1513 waarvan in 1989 een waterput werd onderzocht tijdens de graafwerken op het Ladeuzeplein (Colen & De Clerck 1989).

Vanaf het midden van 16de eeuw braken er donkere tijden aan voor Leuven. Na een korte heropleving onder Albrecht en Isabella in het begin van de 17de eeuw bleef Leuven de rest

van deze eeuw volledige onbelangrijk. Het enige wat de stad nog overvloedig bezat, waren kloosters. Leuven weerstond in 1635 een beleg door Franse en Hollandse troepen, maar na de vrede van Munster in 1648 kon de stad door nieuwe impulsen langzaam opnieuw groeien.

Vanaf het Oostenrijkse bewind en met de komst van de industrie bloeide Leuven weer op. Het aantal inwoners, studenten en kloosterlingen nam toe en nieuwe kapellen en kerken zoals de Sint-Michielskerk 1667 in de Naamsestraat, worden gebouwd. In 1750 verplaatste de handelsactiviteit zich van de Vismarkt naar de Vaartkom waar de nieuwe vaart dienst deed als economische handelsader van de stad. Een nieuwe industriële ontwikkeling gebeurt rond deze vaartkom en er werden opslagplaatsen opgetrokken, zoals het Entrepot. In september 2014 werden hiervan funderingsresten aangetroffen tijdens de registratie van een toevalsvondst (Vynckier, in voorbereiding). Door deze ontwikkelingen komt er steeds meer bedrijvigheid in de stad en worden vooral rond de waterwegen, molens, brouwerijen en andere nijverheden opgericht. De gilden en ambachten floreerden weer en vooral de brouwers kenden een enorme bloei. Zij richtten het Brouwershuis op aan de Grote Markt, dat in 1870 werd afgebroken bij de aanleg van de nieuwe Statiestraat (huidige Bongenotenlaan). Nieuwe steenwegen, waarvoor delen van de stadsomwalling en vooral de poorten worden afgebroken, maken de stad toegankelijker. Ook de universiteit groeit in deze periode en nieuwe wetenschapsfaculteiten (geneeskunde en exacte wetenschappen) en nieuwe colleges worden opgericht. Op het einde van de 18de eeuw werden door Jozef II vele kloosters afgeschaft en de vrijgekomen terreinen komen in privaathanden terecht. Ook de kerkhoven verdwijnen uit het stadsbeeld en worden vervangen door nieuwe buiten de stad, zoals het kerkhof van de voormalige Sint-Michielskerk op het Herbert Hooverplein, waar tijdens een archeologisch onderzoek talrijke skeletresten, waarschijnlijk afkomstig van het opgeruimde kerkhof, werden aangetroffen (Lodewijckx & Van Ermen 1993).

Tijdens de 19de eeuw groeide Leuven verder en werd de stedelijke kern volgebouwd. De buitenste ringmuur en bijhorende poorten werden in het kader van de nieuwe stadsontwikkeling volledig afgebroken (vanaf 1805) en nieuwe pleinen en straten gecreëerd. Ook tijdens het daaropvolgende Hollands bewind ging de ontmanteling van de stadswallen (1812-1828) en poorten. Na de onafhankelijkheid van België kwam er in Leuven een spoorweg (1837) en een eenvoudig station (1842) later vervangen door het huidige station (1879) en zou de stad nieuwe industriële ontwikkeling kennen langs de vaart (brouwerijen, lederbewerking, metaalverwerking, ...). Op de resten van de middeleeuwse watermolens komen nieuwe industriële watermolens, brouwerijen en water-gebonden bedrijven. Sommige van de opgeheven kloosters en colleges worden omgebouwd tot kazernes en op andere ontmantelde kloosterterreinen komen nieuwe industriële ontwikkelingen. In 1838 wordt het stadsontwikkelingsplan 'Laenen' uitgevoerd met de aanleg van nieuwe, rechtere en bredere straten en pleinen, waaronder de nieuwe Statiestraat en de Blijde Inkomstraat, waardoor sommige oudere stadsdelen verdwijnen en waardevolle gebouwen afgebroken worden, zoals het Brouwershuis (1870). Door de toenemende slechte hygiëne in de stad worden de Dijle en de Voer overwelfd waardoor er nieuwe straten ontstaan zoals de Kapucijnenvoer, Craenendonck, Vismarkt en Karel van Lotharingenstraat.

In de 20ste eeuw kent Leuven een bewogen geschiedenis. In de Eerste Wereldoorlog slaat het noodlot toe en wordt Leuven door de bezetter in brand gestoken waardoor vele waardevolle

private en openbare gebouwen verdwijnen (zoals het Vleeshuis, het Driutiuscollege en het Wittevrouwenklooster) en de universiteitsbibliotheek helemaal afbrandt. Tijdens de wederopbouw verdwijnen private en historische gebouwen om plaats te maken voor een wederopbouwprogramma en tegelijkertijd worden straten heraangelegd.

Evaluatie van de bewaringstoestand en motivatie voor de afbakening

De stedelijke ruimte bewaart sporen van samenlevingen die daar achtereenvolgens aanwezig waren en deze ruimte aan hun noden hebben aangepast. Ze is met andere woorden het resultaat van een complex levenstraject waarbij de invulling veranderlijk was naar gelang de sociaal-economische, maatschappelijke en institutionele context. Meer nog dan bij dorpen hebben stadsplattegronden een cumulatief karakter en verschillende fasen. De meeste steden zijn niet als geheel gepland, maar hebben vaak een oude nederzettingkern die teruggaat op een oude burcht of abdij, een economische infrastructuur of andere. Soms kunnen deze zelfs refereren naar een oudere, vroeg- of pre-middeleeuwse aanwezigheid.

Het gebruik van de 19de-eeuwse kadasterkaart (gereduceerd kadaster) als bron voor het onderzoek naar de historische gelaagdheid van een stad wordt gesuggereerd omdat deze een tijdsbeeld geeft van net voor de industrialisering en omdat dit de eerste nauwkeurige versie van het kadaster is met perceelsaanduiding. De oorspronkelijke perceelsindeling van een stad is een relatief stabiel element in de plattegrond, die vaak een prestedelijke oorsprong kent. Ondanks de processen van herverdeling blijven oude bezitsgrenzen en straatpatronen toch lang zichtbaar in het stedelijke landschap. De historische stedelijke kernen zijn immense archeologische sites en behoren tot de meest uitgebreide en complexe sites ter wereld, zowel in extensie als in stratigrafie. Tegelijkertijd zijn deze sites door permanente verstedelijking en stedelijke ontwikkeling ter plaatse zwaar bedreigd.

Wat betreft de afbakening wordt er traditioneel van uitgegaan dat de aanwezige versterkingen in de eerste plaats louter defensieve structuren waren en als dusdanig infrastructuur met een zware belemmerende invloed op de stadsontwikkeling. Hieruit volgt de constructie om de stadswallen te beschouwen als grenzen aan de stadsgroei en dus als bepaling van stadsfasen. De stadswallen vormen een belangrijk onderdeel van de stedelijke identiteit en zijn als zodanig actieve componenten en bepalend voor de conceptuele stedelijke ruimte vóór de industriële periode en dus ook betekenisvol als afbakening van de complexe archeologische sites die steden zijn.

Omwille van al deze redenen wordt de grens van de archeologisch complexe en waardevolle ruimte vastgelegd op de buitenste afbakening van de stadsgracht rond de wallen en muren. De grachten bieden bovendien goede bewaringscondities voor organisch stedelijk afval. Het intekenen van de kernen gebeurde vanuit de ruimste perceelsafbakening en rekening houdende met belangrijke fysieke grenzen. Deze afbakening concentreert zich in de eerste plaats op de begrenzingen die zichtbaar zijn op de kaart, zoals stadsmuren, omwalling, stadsgrachten. Ook de open ruimtes tussen de bebouwde kern en strategische elementen zoals de rivieroever worden mee opgenomen. Op deze manier zijn we honderd procent zeker dat de afbakening van de historische stedelijke kernen in Vlaanderen dekkend is voor de volledige zone met complex stadsarcheologisch erfgoed (Tys e.a. 2010).

Bibliografie

De Keizersberg (K. Cousserier, 2014).

Kabinetskaart van de Oostenrijkse Nederlanden voor Zijn Koninklijke Hoogheid de Hertog Karel Alexander van Lotharingen, Jozef Jean François de Ferraris, Koninklijke Bibliotheek van België, uitgegeven in 1770-1778, schaal 1:11.520 herleid naar 1:25.000.

Gereduceerde Kadasterkaart van België, Dépôt de la Guerre, uitgegeven in 1845-1855, schaal 1:20.000.

BERKERS M., DECEUNINCK M., DE LANGHE K., DE MAEYER W., FATH B., RIBBENS R. & VANHOLME N. 2007: Archeologisch onderzoek op het Barbarahof in Leuven, *Archeologie 2007. Recent archeologisch onderzoek in Vlaams-Brabant*, 10-12.

BERKERS M., DECEUNINCK M., DE LANGHE K., DE MAEYER W., FATH B., RIBBENS R. & VANHOLME N. 2008: Archeologisch onderzoek op het Barbarahof in Leuven (23 april tot 21 september 2007), *Archaeologia Mediaevalis* 31, 14-21.

BOONEN W. 1880: *De geschiedenis van Leuven geschreven in de jaren 1593 en 1594*, Leuven.

BUSSELEN S. & COOLEN C. (red.) 1986: *In Leuven verdiept*, s.l.

COCKX E. & HUYBENS G. 2003: De Leuvense prentenatlas: zeventiende-eeuwse tekeningen uit de Kon. Bibliotheek te Brussel, *Jaarboek van de Geschied- en Oudheidkundige Kring voor Leuven en Omgeving* 66, 1 & 2, Leuven.

COENEGRACHTS T. 2010: De eerste stenen stadsmuur van Leuven, *Terra Incognita. Annual Review of Archaeological Master Research in Flanders (Belgium)* 2010, 27-42.

COLEN C. & DE CLERCK M. 1989: Het archeologisch onderzoek op het Mgr. Ladeuzeplein te Leuven, *Hona* 24.2, 2-11.

CRAMERS D. 1981: Stadsarcheologie in Leuven (Br.), *Archaeologia Mediaevalis* 4, 40.

CRAMERS D. & VAN IMPE J. 1980: Leuven (Brab.): Romeinse vondsten, *Archeologie* 1, 15.

CRAMERS D. & VAN IMPE J. 1981: Romeinse vondsten te Leuven, *Mens en Grondspoor* 1, 1-2.

CRAMERS D. & VAN IMPE J. 1981: Romeinse en middeleeuwse vondsten te Leuven, *Mededelingen van de Geschied- en Oudheidkundige Kring voor Leuven en Omgeving* 21, 95-111 en 110-130.

CRAMERS D. & VAN IMPE J. 1981: Leuven: site Brouwersstraat, in PROVOOST A. (red.): *Blik op het bodemarchief van Oost-Brabant. Opgravingen en vondsten in Bierbeek, Hoegaarden, Holsbeek, Landen, Leuven, Opheylysseem, Orp-le-Grand, Rotselaar en Tienen*, 36-38, 39-40.

DE MAEYER W., DECEUNINCK M., BERKERS M., DE LANGHE K., FATH B., RIBBENS R., VANHOLME N. & DE GROOTE K. 2008: *Leuven. Barbarahof. Archeologische opgraving*.

DEREZ M. 1988: Een plein voor een bibliotheek. Bij de vijftigste verjaardag van het project Lacoste (1938). *Ex officina Bulletin van de vrienden van de Leuvense universiteitsbibliotheek*

5 (1-2-3), 10-47.

DESMET P. 1980: Het fysisch milieu, *Arca Lovaniensis artes atque historiae reserans documenta* 7, 16-26.

DEVROE A. & CLAESEN J. 2012: De Sint-Geertruiabdij te Leuven. Het archeologisch vooronderzoek in de noordelijke en oostelijke pandgang. *Archeologie* 2012. *Recent archeologisch onderzoek in Vlaams-Brabant*, 10-12.

DEVROE A. & CLAESEN J. 2012: *Archeologische prospectie in de bodem. Leuven - Sint-Geertruiabdij*, Archebo-rapport 2012/08, Kortenaeken.

DEVROE A. & CLAESEN J. 2013: *Archeologische opgraving Leuven - Half Maartstraat (Sint-Geertruiabdij). Addendum bij ARCHEBO-rapport 2012/08*, Kortenaeken.

GYSELING M. 1960: *Toponymisch woordenboek van België, Nederland, Luxemburg, Noord-Frankrijk en West-Duitsland (vóór 1226)* I, 610.

HANSSENS F. 1982: Leuven: stadsarcheologie, *Archeologie* 1, 30-31.

HANSSENS F. & BUSSELEN S. 1982: Stadsarcheologie te Leuven (Br.), *Archaeologia Mediaevalis* 5, 47.

KENIS R. & REEKMANS P. 2014: Archeologische onderzoeken in Leuven, *Nieuwsbrief Leuvens Historische Genootschap* 42, 34-35.

LA RIVIERE J. 2006: *De Dijle in Leuven, een vloek en een zegen. Een relaas van 115 jaar waterbeheersing 1891-2006*, Brussel.

LODEWIJCKX M., B. FRANÇOIS & G. DE VOCHT 2004: Leuven: archeologisch onderzoek in de Zeelstraat (VI.-Brab.), *Archaeologia Mediaevalis* 27, 79-80.

LODEWIJCKX M. & MEIRSMAN E. 2010: *Archeologisch proefsleuvenonderzoek op de locatie van de voormalige kerk en kloostertuin van het Kartuizerklooster te Leuven*, Rapport Onderzoekseenheid Archeologie K.U. Leuven, Leuven.

LODEWIJCKX M, FRANCOIS B. & DE VOCHT G. 2013: Verslag van het archeologisch onderzoek op de binnenkoer aan de Zeelstraat te Leuven, *Jaarboek 2013*, Leuvens Historisch Genootschap, 107-175.

LODEWIJCKX M. & VAN ERMEN E. 1993: Skeletten in de stad - Leuven (Brab.), *Archaeologia Mediaevalis* 16.1, 76-77.

LODEWIJCKX M. & VANDEKERCHOVE V. 1996: Stadsarcheologisch onderzoek Leuven: sporen in de Dijle (VI. Brab.), *Archaeologia Mediaevalis* 19, 51-53.

LODEWIJCKX M., VERBEECK M. & DECKERS J. 1993: De middeleeuwse stadsmuur van Leuven ter hoogte van het Hogeheuvelcollege (Brab.), *Archaeologia Mediaevalis* 16, 1, 77-78.

LODEWIJCKX M. & WOUTERS M. 2003: Onderzoek in het Iers College te Leuven (VI.-Br.), *Archaeologia Mediaevalis* 26, 117-119.

LODEWIJCKX M. & WOUTERS M. 2004: Archeologisch onderzoek in het Iers college te Leuven, <http://www.arts.kuleuven.be/wea/lers/index.htm>.
(<http://www.arts.kuleuven.be/wea/lers/index.htm>.)

MAESSCHALCK A. & VIANE J. 1979: Het stadhuis van Leuven, *Arca Lovaniensis artes atque historiae reserans documenta* 6.

MERTENS J. 1961: Archeologie en geschiedenis, *Mededelingen van de Geschied- en Oudheidkundige Kring voor Leuven en omgeving* 2, 115-139.

MERTENS J. 1986: Archeologie en geschiedenis. Enkele resultaten van het oudheidkundig onderzoek in Noord-Oost-Brabant, *Acta Archaeologica Lovaniensia* 25, 134–139

MERTENS J. 1986: De romaanse krocht en de oudere Sint-Pieterskerk te Leuven, *Acta Archaeologica Lovaniensia* 25, 1-23.

MEULEMANS A. 2004: Huizen en straten van het oude Leuven, *Jaarboek van het Leuvens historisch genootschap* 42/1-2.

OPSTEYN L. & VANDEKERCHOVE V. 1996: Archeologische vondsten bij de aanleg van een containerput in het college "De Valk" aan het Mgr. Ladeuzeplein in Leuven (VI. Brab.), *Archaeologia Mediaevalis* 19, 61-62.

PERSOONS E., STAES J. & OOSTERLYNCK 1984: *Steden van België*, Leuven. Brussel.

PROVOOST A. & VAES J. (red.) 1980: *Leuven graaft naar zijn verleden*, Leuven.

PROVOOST A. (red.) 1981: *Blik op het bodemarchief van Oost-Brabant. Opgravingen en vondsten in Bierbeek, Hoegaarden, Holsbeek, Landen, Leuven, Opheylysem, Orp-le-Grand, Rotselaar en Tienen*, Leuven.

REEKMANS P. & KENIS R. 2012: Tijdslijn van Leuven, mensen en feiten, *Jaarboek 2012*, Leuvens Historisch Genootschap.

REYGEL P. & WESEMAEL E. 2011: *Archeologische opgraving aan de Wolvengang te Leuven. Onderzoek uitgevoerd in opdracht van de stad Leuven*, ARON-Rapport 120, Sint-Truiden.

REYGEL P. & WESEMAEL E. 2011: *Prospectie met ingreep in de bodem aan de zuidelijke toegang van de Keizersberg te Leuven*, Aron-Rapport 126, Sint-Truiden.

REYGEL P. 2012: De Keizersberg van Leuven. Een archeologisch onderzoek naar de zuidelijke toegang, *Archeologie 2012, Recent archeologisch onderzoek in Vlaams-Brabant*, 6-9.

SEVENANTS W., DEVROE A., LANGOHR R., MIKKELSEN J.H. & VANNIEUWENHUYZE B. 2010: *Archeologische evaluatie en waardering van de site Keizersberg (Leuven, provincie Vlaams-*

Brabant), Triharch 2010-7, Erps-Kwerps, 143.

SMEETS M. & DE RUE Y. 2012: Als potten spreken konden – Het dagelijks leven op het Fochplein op basis van het ceramiekonderzoek, *Jaarboek 2012*, Leuvens Historisch Genootschap, 43-66.

SMEETS M. & VANDER GINST V. 2012: *Het archeologisch onderzoek op het Fochplein te Leuven*, Archeo-rapport 94, Kessel-Lo.

SMEETS M. & VANDER GINST V. 2012: Duizend jaar Fochplein – De resultaten van het archeologisch onderzoek, *Jaarboek 2012*, Leuvens Historisch Genootschap, 11-42.

SMEETS M. 2013: *Het archeologisch vooronderzoek aan de Naamsestraat - Verkortingstraat te Leuven*, Archeo-rapport 163, Kessel-Lo.

TYS D., BUYLE E., VERDURMEN I. & CANTERS F. 2010: *Vectorisering en karakterisering van nederzettingkernen op basis van het zgn. 'gereduceerd kadaster'*, Skar-Rapport 5, Brussel.

VANDEKERCHOVE V. 1995: Leuven: het project Dreyfus. (Brabant), Onuitgegeven Archeologische jaarkroniek Vlaanderen 1995.

VANDEKERCHOVE V. 1996: Menselijke resten op de Grote Markt te Leuven, Onuitgegeven Archeologische jaarkroniek Vlaanderen 1996.

VANDEKERCHOVE V. 1996: De herontdekte resten van het Savoyecollege in de tuin van het Stedelijk Museum Vander Kelen-Mertens te Leuven, Onuitgegeven Archeologische kroniek Vlaanderen 1996.

VANDEKERCHOVE V. 1996: Het Augustijnerklooster op de Vismarkt te Leuven, Onuitgegeven Archeologische jaarkroniek Vlaanderen 1996.

VANDEKERCHOVE V. 1996: Een waterput in de Mechelsestraat nr. 145-147, Onuitgegeven Archeologische jaarkroniek Vlaanderen 1996.

VANDEKERCHOVE V. 1997: Archeologische proefsleuven op de Grote Markt, Onuitgegeven Archeologische jaarkroniek Vlaanderen 1997.

VANDEKERCHOVE V. 1997: De herontdekte resten van het college van Savoye in de museumtuin, Onuitgegeven Archeologische jaarkroniek 1997.

VANDEKERCHOVE V. 1997: Stadsarcheologisch onderzoek te Leuven (VI. Br.), *Archaeologia Mediaevalis* 20, 81-83.

VANDEKERCHOVE V. 1998: De archeologische zoektocht naar de middeleeuwse Leuvenaar (VI.-Brab.), *Archaeologia Mediaevalis* 21, 57-60.

VANDEKERCHOVE V. 1999: Archeologisch noodonderzoek te Leuven, *Archaeologia Mediaevalis* 22, 75-78.

VANDEKERCHOVE V. 2000: Onderzoek tijdens de werken aan de stationsomgeving te Leuven, *Archaeologia Mediaevalis* 23, 98-103.

VANDEKERCHOVE V. 2001: The Medieval Burial Ground Surrounding Saint Peter's Minster of Leuven. The Archaeological Excavation in 1997, in LODEWIJCK M. (ed.): *Belgian Archaeology in a European Setting I. Album Amicorum Prof. J.R. Mertens (°1921)*, Acta Archaeologicae Lovaniensia Monographiae 12, 175-182.

VANDEKERCHOVE V. 2003: *Van bodemarchief tot museumcollectie*, Leuven.

VANDEKERCHOVE V. 2003: De Diestsepoort als bodemarchief. Resultaten van het archeologische onderzoek in 1998 en 1999. In: COCKX E. & HUYBENS G. (red.), *De Leuvense prentenatlas: Zeventiende-eeuwse tekeningen uit de Koninklijke Bibliotheek te Brussel*, 707-709.

VANDEKERCHOVE V. & LODEWIJCKX M. 1995: Sporen in de Dijle te Leuven. (Brabant), Onuitgegeven Archeologische jaarkroniek Vlaanderen 1995.

VANDEKERCHOVE V. & OPSTEYN L. 1995: Archeologische vondsten bij de aanleg van een containerput in het college "De Valk" aan het Mgr. Ladeuzeplein te Leuven. (Brabant), Onuitgegeven Archeologische jaarkroniek Vlaanderen 1995.

VANDERGINST V. & SMEETS M. 2014: *Het archeologisch vooronderzoek aan de Naamsestraat 58-60 te Leuven*, Archo-Rapport 204, Kessel-Lo.

VAN EVEN G. E. 1895: *Louvain dans le passé et le présent*, s.l., 4 en 9.

VAN IMPE J. & CRAMERS D. 1981: Annex 2: Vetus Castellum, Aborg: spookkasteel?, *Mededelingen van de Geschied- en Oudheidkundige kring voor Leuven en omgeving* 21, 165-167.

VAN RANSBEECK L. 2012: Archeologisch onderzoek Kloosterhotel (Vlaams-Brabant), *Archaeologia Mediaevalis* 35, 232-233.

VAN RANSBEECK L., BELDÉ G. & LEFERE M. 2012: *Archeologische opgraving Leuven Kloosterhotel (prov. Vlaams-Brabant)*, Group Monument 2012/04.

VERBEECK M. 1982: *Archeologische inventaris van Noordoost-Brabant. Kaartbladen 24/5-6 en 32/1-2. NGI op 1 : 25000*, onuitgegeven licentiaatsthesis Katholieke Universiteit Leuven.

VYNCKIER G. 2012: *Rapportage toevalsvondst: Vaartkom Leuven (Prov. Vlaams-Brabant)*, onuitgegeven rapport, Brussel.

VYNCKIER G. 2012: *Een toevalsvondst aan de Vaartkom in Leuven, Leuven Historisch, Driemaandelijkse nieuwsbrief* 9.35, 14-17.

WESEMAEL E. 2011: *Bouwhistorische en archeologische werfbegeleiding naar aanleiding van de restauratieopdracht 'Burchtmuur Keizersberg'*, Aron-Rapport 11, Sint-Truiden.

WOUTERS M. 2003: Opgravingen in het Iers College te Leuven, Archeologie 2003. *Recent archeologisch onderzoek in Vlaams-Brabant*, 14-15.

<http://nl.wikipedia.org/wiki/Leuven#Toponymie>;
(<http://nl.wikipedia.org/wiki/Leuven#Toponymie>;) (geraadpleegd op 15 oktober 2014).

<http://nl.wikipedia.org/wiki/Leuven#Geschiedenis>;
(<http://nl.wikipedia.org/wiki/Leuven#Geschiedenis>;) (geraadpleegd op 15 oktober 2014).

GENICOT L.F., VAN AERSCHOT S., DE CROMBRUGGHE A., SANSEN H. & VANHOVE J. 1971: *Leuven* [online], <https://id.erfgoed.net/erfgoedobjecten/20526>;
(<https://id.erfgoed.net/erfgoedobjecten/20526>;) (geraadpleegd op 15 oktober 2014).

DEBONNE V. 2010: *Sint-Pieterskerk* [online], <https://id.erfgoed.net/erfgoedobjecten/42127>;
(<https://id.erfgoed.net/erfgoedobjecten/42127>;) (geraadpleegd op 16 oktober 2014).

http://www.odis.be/pls/odis/opacuvw.toon_uvuw_2?CHK=or_37423;
(http://www.odis.be/pls/odis/opacuvw.toon_uvuw_2?CHK=or_37423;) (geraadpleegd op 17 oktober 2014).

http://www.kapucijnen-vlaanderen.be/opgeheven_huizen1.htm#7 (http://www.kapucijnen-vlaanderen.be/opgeheven_huizen1.htm#7); (geraadpleegd op 17 oktober 2014).

Bron: AZ-dossier

Auteurs: [Reekmans, Paul](https://id.erfgoed.net/auteurs/627) (<https://id.erfgoed.net/auteurs/627>); [Kenis, Ramon](https://id.erfgoed.net/auteurs/628) (<https://id.erfgoed.net/auteurs/628>); [Franckx, Etienne](https://id.erfgoed.net/auteurs/629) (<https://id.erfgoed.net/auteurs/629>); [Vynckier, Geert](https://id.erfgoed.net/auteurs/93) (<https://id.erfgoed.net/auteurs/93>)

Datum: 2015

De tekst wordt ter beschikking gesteld door: [Agentschap Onroerend Erfgoed \(AOE\)](https://id.erfgoed.net/auteurs/501) (<https://id.erfgoed.net/auteurs/501>)

Relaties



Is gerelateerd aan

Keizersberg (<https://inventaris.onroerenderfgoed.be/erfgoedobjecten/42148>)



Is deel van

Leuven (<https://inventaris.onroerenderfgoed.be/themas/13578>)

Waarnemingen



Omvat

Bankstraat 53 (<https://inventaris.onroerenderfgoed.be/waarnemingsobjecten/984052>)



Omvat

Biezenstraat (<https://inventaris.onroerenderfgoed.be/waarnemingsobjecten/982629>)



Omvat

Bogaardenstraat 101

(<https://inventaris.onroerenderfgoed.be/waarnemingsobjecten/225071>)



Omvat

Bondgenotenlaan 111

<https://inventaris.onroerenderfgoed.be/waarnemingsobjecten/980705>



Omvat

Bondgenotenlaan 99- Lepelstraat 61

<https://inventaris.onroerenderfgoed.be/waarnemingsobjecten/992538>



Omvat

Booghuys (<https://inventaris.onroerenderfgoed.be/waarnemingsobjecten/218344>)



Omvat

Brouwersstraat Parking Benedenstad

<https://inventaris.onroerenderfgoed.be/waarnemingsobjecten/989642>



Omvat

Brusselsestraat 120 (<https://inventaris.onroerenderfgoed.be/waarnemingsobjecten/983916>)



Omvat

Brusselsestraat 122 (<https://inventaris.onroerenderfgoed.be/waarnemingsobjecten/994112>)



Omvat

Brusselsestraat 137-139
(<https://inventaris.onroerenderfgoed.be/waarnemingsobjecten/992416>)



Omvat

Brusselsestraat 240
(<https://inventaris.onroerenderfgoed.be/waarnemingsobjecten/983877>)



Omvat

Brusselsestraat 272

<https://inventaris.onroerenderfgoed.be/waarnemingsobjecten/984059>



Omvat

Brusselsestraat 63 (<https://inventaris.onroerenderfgoed.be/waarnemingsobjecten/991254>)



Omvat

Brusselsestraat 69 (<https://inventaris.onroerenderfgoed.be/waarnemingsobjecten/988956>)



Omvat

Brusselsestraat 77-79

<https://inventaris.onroerenderfgoed.be/waarnemingsobjecten/979948>



Omvat

Charles Deberiotstraat 1-3

<https://inventaris.onroenderfgoed.be/waarnemingsobjecten/983240>



Omvat

Charles Deberiotstraat 36

<https://inventaris.onroenderfgoed.be/waarnemingsobjecten/994985>



Omvat

Charles Deberiotstraat 36

<https://inventaris.onroenderfgoed.be/waarnemingsobjecten/993636>



Omvat

De Honk (<https://inventaris.onroenderfgoed.be/waarnemingsobjecten/983891>)



Omvat

Diestsestraat 38 (<https://inventaris.onroerenderfgoed.be/waarnemingsobjecten/983930>)



Omvat

Eerste stadsmuur op Hertogensite

(<https://inventaris.onroerenderfgoed.be/waarnemingsobjecten/982631>)



Omvat

Ezelsbrug (<https://inventaris.onroerenderfgoed.be/waarnemingsobjecten/224872>)



Omvat

Goudsbloemstraat 50

(<https://inventaris.onroerenderfgoed.be/waarnemingsobjecten/226723>)



Omvat

Grote Markt (<https://inventaris.onroerenderfgoed.be/waarnemingsobjecten/993592>)



Omvat

Grote Markt 8A (<https://inventaris.onroerenderfgoed.be/waarnemingsobjecten/983262>)



Omvat

H. Hooverplein (<https://inventaris.onroerenderfgoed.be/waarnemingsobjecten/994608>)



Omvat

Halfmaartstraat (<https://inventaris.onroerenderfgoed.be/waarnemingsobjecten/981341>)



Omvat

Handbooghof (<https://inventaris.onroenderfgoed.be/waarnemingsobjecten/989430>)



Omvat

Havenkant (<https://inventaris.onroenderfgoed.be/waarnemingsobjecten/983657>)



Omvat

Heilig Hart zone B (<https://inventaris.onroenderfgoed.be/waarnemingsobjecten/983269>)



Omvat

Heilig Hart zone Spoed
(<https://inventaris.onroenderfgoed.be/waarnemingsobjecten/983095>)



Omvat

Heilige-Geeststraat 56

<https://inventaris.onroenderfgoed.be/waarnemingsobjecten/982580>



Omvat

Hendrik Consciencestraat 31

<https://inventaris.onroenderfgoed.be/waarnemingsobjecten/222185>



Omvat

Hertogensite fase 2

<https://inventaris.onroenderfgoed.be/waarnemingsobjecten/996303>



Omvat

Hertogensite openbaar domein fase 3

<https://inventaris.onroenderfgoed.be/waarnemingsobjecten/987903>





Omvat

Hogeschoolplein (<https://inventaris.onroerenderfgoed.be/waarnemingsobjecten/979417>)



Omvat

Ierse-Predikherenstraat 2
(<https://inventaris.onroerenderfgoed.be/waarnemingsobjecten/983770>)



Omvat

Jan-Pieter Minckelersstraat 128
(<https://inventaris.onroerenderfgoed.be/waarnemingsobjecten/980664>)



Omvat

Janseniushof (<https://inventaris.onroerenderfgoed.be/waarnemingsobjecten/982507>)



Omvat

Kaboutermansstraat 2-22

<https://inventaris.onroenderfgoed.be/waarnemingsobjecten/983185>



Omvat

Kaboutermansstraat 83

<https://inventaris.onroenderfgoed.be/waarnemingsobjecten/982679>



Omvat

Kaboutermansstraat-Burenberg-Biehal

<https://inventaris.onroenderfgoed.be/waarnemingsobjecten/992770>



Omvat

Kartuizerklooster (<https://inventaris.onroenderfgoed.be/waarnemingsobjecten/150825>)



Omvat

Kerstine Liedekensstraat

<https://inventaris.onroerenderfgoed.be/waarnemingsobjecten/988013>



Omvat

Kruispunt Heilige-Geeststraat - Tervuursestraat

<https://inventaris.onroerenderfgoed.be/waarnemingsobjecten/979416>



Omvat

Maria-Theresiastraat 57 - 63

<https://inventaris.onroerenderfgoed.be/waarnemingsobjecten/980703>



Omvat

Mechelsestraat 166 (<https://inventaris.onroerenderfgoed.be/waarnemingsobjecten/210754>)





Omvat

Monseigneur Van Waeyenberglaan 11

<https://inventaris.onroerenderfgoed.be/waarnemingsobjecten/980454>



Omvat

Naamsestraat 99 (<https://inventaris.onroerenderfgoed.be/waarnemingsobjecten/982714>)



Omvat

OCMW site (<https://inventaris.onroerenderfgoed.be/waarnemingsobjecten/217961>)



Omvat

Openbaar domein Hertogensite

<https://inventaris.onroerenderfgoed.be/waarnemingsobjecten/984372>





Omvat

Parochiekerk Sint-Michiel

<https://inventaris.onroenderfgoed.be/waarnemingsobjecten/218135>



Omvat

Praalgraf in Sint-Pieterskerk

<https://inventaris.onroenderfgoed.be/waarnemingsobjecten/983495>



Omvat

Schapenstraat 103A

<https://inventaris.onroenderfgoed.be/waarnemingsobjecten/989421>



Omvat

Sint-Barbarastraat 4

<https://inventaris.onroenderfgoed.be/waarnemingsobjecten/995037>



Omvat

Sint-Hubertusstraat 1

<https://inventaris.onroerenderfgoed.be/waarnemingsobjecten/991572>



Omvat

Sint-Jacobskerk (<https://inventaris.onroerenderfgoed.be/waarnemingsobjecten/990512>)



Omvat

Sint-Jacobskerk (<https://inventaris.onroerenderfgoed.be/waarnemingsobjecten/995029>)



Omvat

Sint-Jacobskerk met kerkhof

<https://inventaris.onroerenderfgoed.be/waarnemingsobjecten/157214>



Omvat

Sint-Jacobsplein I (<https://inventaris.onroerenderfgoed.be/waarnemingsobjecten/222826>)



Omvat

Sint-Kwintenskerk (<https://inventaris.onroerenderfgoed.be/waarnemingsobjecten/162527>)



Omvat

Sint-Rafaëlkliniek (<https://inventaris.onroerenderfgoed.be/waarnemingsobjecten/983693>)



Omvat

Sluisstraat 43 (<https://inventaris.onroerenderfgoed.be/waarnemingsobjecten/983271>)



Omvat

Stadspark Sint-Donatus

<https://inventaris.onroenderfgoed.be/waarnemingsobjecten/994265>



Omvat

Straatjesgang (<https://inventaris.onroenderfgoed.be/waarnemingsobjecten/981295>)



Omvat

Vaartkomevers (<https://inventaris.onroenderfgoed.be/waarnemingsobjecten/990711>)



Omvat

Vaartstraat 144 (<https://inventaris.onroenderfgoed.be/waarnemingsobjecten/993388>)





Omvat

Van Evenstraat 54 (<https://inventaris.onroerenderfgoed.be/waarnemingsobjecten/222315>)



Omvat

Vanden Tymplestraat
(<https://inventaris.onroerenderfgoed.be/waarnemingsobjecten/980555>)



Omvat

Verkortingstraat 1-5
(<https://inventaris.onroerenderfgoed.be/waarnemingsobjecten/983266>)



Omvat

Voorzorgstraat (<https://inventaris.onroerenderfgoed.be/waarnemingsobjecten/224586>)



Omvat

Wegkoffer Heilige-Geeststraat

<https://inventaris.onroenderfgoed.be/waarnemingsobjecten/993160>



Omvat

Wijnpers (<https://inventaris.onroenderfgoed.be/waarnemingsobjecten/218279>)

Je kan deze pagina citeren als:

INVENTARIS ONROEREND ERFGOED 2026: *Historische stadskern van Leuven* [online],
<https://id.erfgoed.net/erfgoedobjecten/140040>
(<https://id.erfgoed.net/erfgoedobjecten/140040>) (geraadpleegd op 7 mei 2026).

Beheerder fiche: **Agentschap Onroerend Erfgoed**




Contact

Heb je een vraag of opmerking over deze fiche?
[Meld het ons via het contactformulier \(/contact?uri=https://id.erfgoed.net/erfgoedobjecten/140040\)](/contact?uri=https://id.erfgoed.net/erfgoedobjecten/140040).



Onroenderfgoed.be is een officiële website van de Vlaamse overheid

uitgegeven door [het agentschap Onroerend Erfgoed](https://www.onroenderfgoed.be/) 
(<https://www.onroenderfgoed.be/>)

[Privacyverklaring](https://www.onroenderfgoed.be/privacyverklaring)
(<https://www.onroenderfgoed.be/privacyverklaring>)

[Juridische informatie](https://www.onroenderfgoed.be/juridische-informatie)
(<https://www.onroenderfgoed.be/juridische-informatie>)

Agentschap
Onroerend
Erfgoed



Inventaris

ERFGOEDOBJECT

Bondgenotenlaan en omgeving

bouwkundig element

ID: 306512 URI: <https://id.erfgoed.net/erfgoedobjecten/306512> 



Juridische gevolgen

- is aangeduid als beschermd stads- of dorpsgezicht, intrinsiek Bondgenotenlaan (<https://inventaris.onroerenderfgoed.be/aanduidingsobjecten/9786>)
Deze bescherming is geldig sinds 04-06-2015
- is aangeduid als vastgesteld bouwkundig erfgoed Bondgenotenlaan en omgeving (<https://inventaris.onroerenderfgoed.be/aanduidingsobjecten/120619>)
Deze vaststelling is geldig sinds 08-10-2021
- is aangeduid als beschermd stads- of dorpsgezicht, intrinsiek Bondgenotenlaan (<https://inventaris.onroerenderfgoed.be/aanduidingsobjecten/1893>)
Deze bescherming was geldig van 07-11-2013 tot 04-06-2015

Provincie

Vlaams-Brabant

Gemeente

Leuven

Deelgemeente

Leuven

Straat

Bondgenotenlaan, Jan Stasstraat, Justus Lipsiusstraat, Koning Leopold I-straat, Lepelstraat, Louis Melsensstraat, Vital Decosterstraat

Locatie

Bondgenotenlaan, Jan Stasstraat, Justus Lipsiusstraat, Koning Leopold I-straat, Lepelstraat, Louis Melsensstraat, Vital Decosterstraat (Leuven)

Nauwkeurigheid zone

Tot op 15m

Oppervlakte zone

44 830m²

Bewaringstoestand

Bewaard

Erfgoedwaarde

Aanwezig

Typologie: [appartementengebouwen \(https://id.erfgoed.net/thesauri/erfgoedtypes/27\)](https://id.erfgoed.net/thesauri/erfgoedtypes/27), [architectenwoningen \(https://id.erfgoed.net/thesauri/erfgoedtypes/32\)](https://id.erfgoed.net/thesauri/erfgoedtypes/32), [bankgebouwen \(https://id.erfgoed.net/thesauri/erfgoedtypes/43\)](https://id.erfgoed.net/thesauri/erfgoedtypes/43), [burgerhuizen \(https://id.erfgoed.net/thesauri/erfgoedtypes/89\)](https://id.erfgoed.net/thesauri/erfgoedtypes/89), [dokterswoningen \(https://id.erfgoed.net/thesauri/erfgoedtypes/123\)](https://id.erfgoed.net/thesauri/erfgoedtypes/123), [herenhuizen \(https://id.erfgoed.net/thesauri/erfgoedtypes/188\)](https://id.erfgoed.net/thesauri/erfgoedtypes/188), [hotels \(https://id.erfgoed.net/thesauri/erfgoedtypes/193\)](https://id.erfgoed.net/thesauri/erfgoedtypes/193), [restaurants \(https://id.erfgoed.net/thesauri/erfgoedtypes/362\)](https://id.erfgoed.net/thesauri/erfgoedtypes/362), [stadswoningen \(https://id.erfgoed.net/thesauri/erfgoedtypes/409\)](https://id.erfgoed.net/thesauri/erfgoedtypes/409), [standbeelden \(https://id.erfgoed.net/thesauri/erfgoedtypes/412\)](https://id.erfgoed.net/thesauri/erfgoedtypes/412), [theaters \(https://id.erfgoed.net/thesauri/erfgoedtypes/429\)](https://id.erfgoed.net/thesauri/erfgoedtypes/429), [winkels \(https://id.erfgoed.net/thesauri/erfgoedtypes/517\)](https://id.erfgoed.net/thesauri/erfgoedtypes/517)

Architectenburo Vanderbiest en Reynaert

(<https://inventaris.onroerenderfgoed.be/personen/7413>) (Ontwerper)

Broos, Victor (<https://inventaris.onroerenderfgoed.be/personen/6656>) (Ontwerper)

Gebroeders Jotthier (<https://inventaris.onroerenderfgoed.be/personen/3044>) (Ontwerper)

Haan, Rie (<https://inventaris.onroerenderfgoed.be/personen/2487>) (Ontwerper)

Laenen, François Henri (<https://inventaris.onroerenderfgoed.be/personen/7341>) (Ontwerper)

Omzetten van geografische fiches

(<https://inventaris.onroerenderfgoed.be/gebeurtenissen/1269>) (synchronisaties: van 01-10-2018 tot 31-12-2018)

Beschrijving

De Bondgenotenlaan werd in de 19de eeuw aangelegd als hoofdstraat van de wijk grenzend aan het station en vormt een verbinding tussen het Martelarenplein en de Grote Markt. Naast de prominente stadsschouwburg (<https://id.erfgoed.net/erfgoedobjecten/72671>), vormen statige eclectische burger- en herenhuizen de voornaamste bebouwing van de straat. Na de Eerste Wereldoorlog werden de huizen met woon- en winkelfunctie heropgebouwd in historiserende stijl. Ook enkele appartementsgebouwen op de hoek van de Bondgenotenlaan met omliggende straten, meestal als resultaat van de tweede wederopbouwcampagne, maken deel uit van het beschermd stadsgezicht.

Auteurs: Delannoye, Charlotte (<https://id.erfgoed.net/auteurs/804>)

Datum: 2018

De tekst wordt ter beschikking gesteld door: Agentschap Onroerend Erfgoed (AOE)
(<https://id.erfgoed.net/auteurs/501>)

Relaties



Omvat

Bondgenotenlaan (<https://inventaris.onroenderfgoed.be/themas/8151>)



Omvat

Burgerhuis naar ontwerp van A. Stevens

(<https://inventaris.onroenderfgoed.be/erfgoedobjecten/206769>)



Omvat

Burgerhuizen van 1922 (<https://inventaris.onroenderfgoed.be/erfgoedobjecten/206768>)



Omvat

Hoekpand (<https://inventaris.onroerenderfgoed.be/erfgoedobjecten/72817>)



Omvat

Wederopbouwburgerhuizen

(<https://inventaris.onroerenderfgoed.be/erfgoedobjecten/74134>)



Is deel van

Leuven (<https://inventaris.onroerenderfgoed.be/themas/13578>)

Je kan deze pagina citeren als:

INVENTARIS ONROEREND ERFGOED 2026: *Bondgenotenlaan en omgeving* [online],
<https://id.erfgoed.net/erfgoedobjecten/306512>
(<https://id.erfgoed.net/erfgoedobjecten/306512>) (geraadpleegd op 7 mei 2026).

Beheerder fiche: **Agentschap Onroerend Erfgoed**


Contact



Heb je een vraag of opmerking over deze fiche?
[Meld het ons via het contactformulier \(/contact?\)](/contact?)



Onroerenderfgoed.be is een officiële website van de Vlaamse overheid

uitgegeven door [het agentschap Onroerend Erfgoed](https://www.onroerenderfgoed.be/) 
(<https://www.onroerenderfgoed.be/>)

[Privacyverklaring](https://www.onroerenderfgoed.be/privacyverklaring)

(<https://www.onroerenderfgoed.be/privacyverklaring>)

[Juridische informatie](https://www.onroerenderfgoed.be/juridische-informatie)

(<https://www.onroerenderfgoed.be/juridische-informatie>)

Agentschap
Onroerend
Erfgoed

[\(/\)](#)

Inventaris

ERFGOEDOBJECT

Herenhuis

bouwkundig element

ID: 72711 URI: <https://id.erfgoed.net/erfgoedobjecten/72711> 



Juridische gevolgen

- is aangeduid als vastgesteld bouwkundig erfgoed Herenhuis (<https://inventaris.onroenderfgoed.be/aanduidingsobjecten/116630>)
Deze vaststelling is geldig sinds 08-10-2021
- is deel van de aanduiding als beschermd stads- of dorpsgezicht, intrinsiek Bondgenotenlaan (<https://inventaris.onroenderfgoed.be/aanduidingsobjecten/9786>)
Deze bescherming is geldig sinds 04-06-2015
- is aangeduid als vastgesteld bouwkundig erfgoed Herenhuis (<https://inventaris.onroenderfgoed.be/aanduidingsobjecten/41998>)
Deze vaststelling was geldig van 30-09-2010 tot 08-10-2021
- is deel van de aanduiding als beschermd stads- of dorpsgezicht, intrinsiek Bondgenotenlaan (<https://inventaris.onroenderfgoed.be/aanduidingsobjecten/1893>)
Deze bescherming was geldig van 07-11-2013 tot 04-06-2015

Provincie

Vlaams-Brabant

Gemeente

Leuven

Deelgemeente

Leuven

Straat

Bondgenotenlaan

Locatie

Bondgenotenlaan 117 (Leuven)

Nauwkeurigheid zone

Tot op 15m

Oppervlakte zone

452m²

Bewaringstoestand

Bewaard

Erfgoedwaarde

Aanwezig

Typologie: [herenhuisen \(https://id.erfgoed.net/thesauri/erfgoedtypes/188\)](https://id.erfgoed.net/thesauri/erfgoedtypes/188)

Datering: [interbellum \(https://id.erfgoed.net/thesauri/dateringen/1070\)](https://id.erfgoed.net/thesauri/dateringen/1070)

[Van Dormael, Théodore \(https://inventaris.onroenderfgoed.be/personen/6638\)](https://inventaris.onroenderfgoed.be/personen/6638)
(Ontwerper)

[Herinventarisatie bouwkundig erfgoed Leuven \(https://inventaris.onroenderfgoed.be/gebeurtenissen/922\)](https://inventaris.onroenderfgoed.be/gebeurtenissen/922) (geografische inventarisatie: van 01-01-1996 tot 31-12-2009)

Thema: [Wederopbouwarchitectuur na de Eerste Wereldoorlog \(https://inventaris.onroenderfgoed.be/themas/148\)](https://inventaris.onroenderfgoed.be/themas/148)

Beschrijving

Naar een 1920 gedateerd ontwerp van architect Th. Van Dormael heropgebouwd herenhuis met enkelhuisopstand, heden met nog goed bewaard gevelfront van bak-, witte natuursteen en blauwe hardsteen, qua detailuitvoering in hoofdzaak getypeerd door een geïnterpreteerde benadering van renaissancistische stijlkenmerken zie de booglijsten, erkerpenanten, balkonleuning en het spiegeldecor.

- Stadsarchief Leuven, Modern Archief, dossier 86092 (bouwvergunning 11.10.1920).

Bron: MONDELAERS L. & VERLOOVE C. met medewerking van VAN ROY D., VAN DAMME M. en MEULEMANS K. 2009: *Inventaris van het bouwkundig erfgoed, Provincie Vlaams-Brabant, Leuven binnenstad, Herinventarisatie*, Bouwen door de eeuwen heen in Vlaanderen VLB2, onuitgegeven werkdocumenten.

Auteurs: [Verloove, Claartje \(https://id.erfgoed.net/auteurs/104\)](https://id.erfgoed.net/auteurs/104); [Mondelaers, Lydie \(https://id.erfgoed.net/auteurs/42\)](https://id.erfgoed.net/auteurs/42)

Datum: 2009

De tekst wordt ter beschikking gesteld door: [Agentschap Onroerend Erfgoed \(AOE\) \(https://id.erfgoed.net/auteurs/501\)](https://id.erfgoed.net/auteurs/501)

Relaties



Is deel van

Bondgenotenlaan (<https://inventaris.onroenderfgoed.be/themas/8151>)

Je kan deze pagina citeren als:

INVENTARIS ONROEREND ERFGOED 2026: *Herenhuis* [online],
<https://id.erfgoed.net/erfgoedobjecten/72711>
(<https://id.erfgoed.net/erfgoedobjecten/72711>) (geraadpleegd op 7 mei 2026).

Beheerder fiche: **Stad Leuven**




Contact

Heb je een vraag of opmerking over deze fiche?
Meld het ons via het contactformulier (/contact?uri=<https://id.erfgoed.net/erfgoedobjecten/72711>).



Onroenderfgoed.be is een officiële website van de Vlaamse overheid

uitgegeven door het agentschap Onroerend Erfgoed 
(<https://www.onroenderfgoed.be/>)

Privacyverklaring
(<https://www.onroenderfgoed.be/privacyverklaring>)

Juridische informatie
(<https://www.onroenderfgoed.be/juridische-informatie>)

Agentschap
Onroerend
Erfgoed

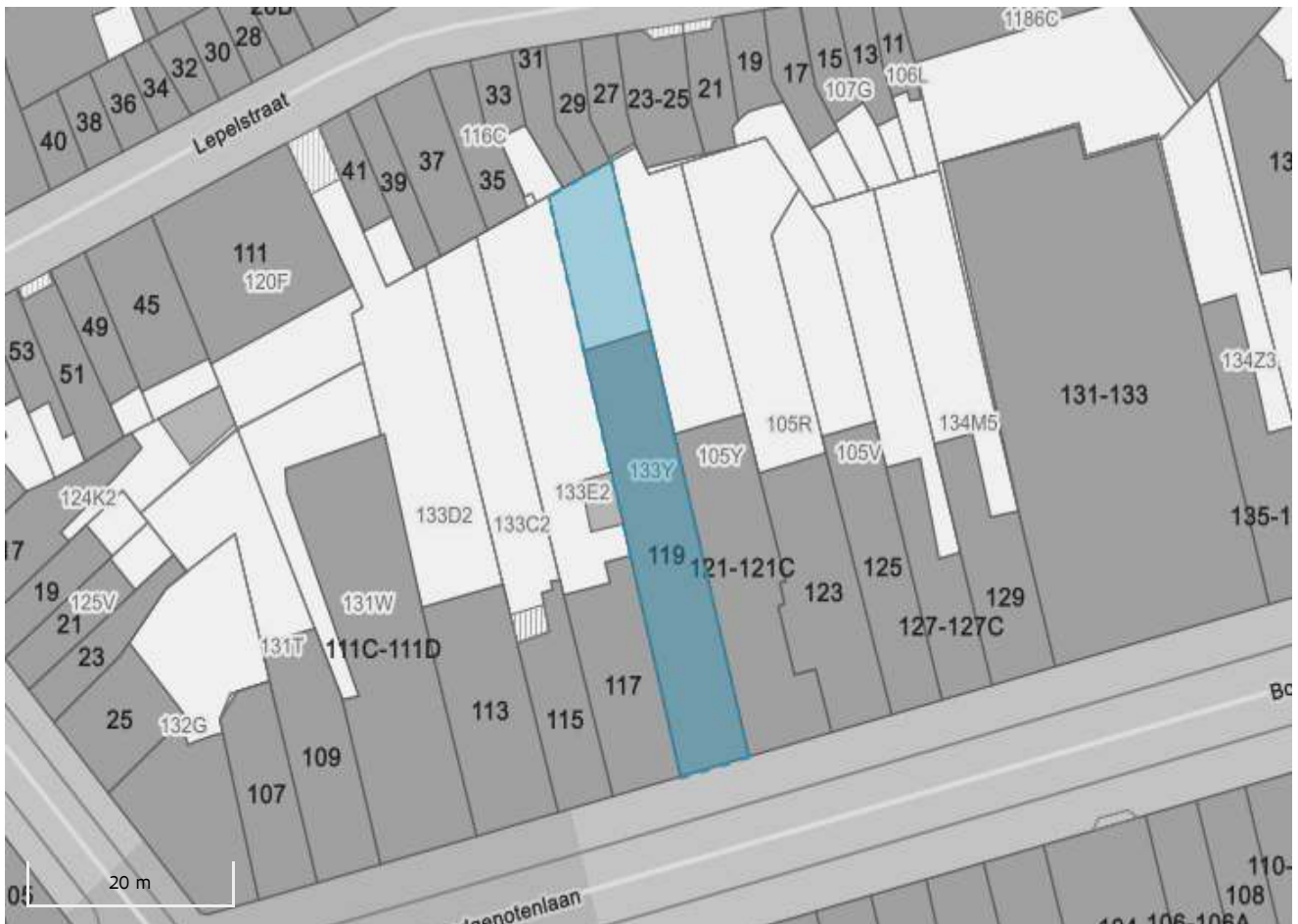
[\(/\)](#)

Inventaris

ERFGOEDOBJECT

Burgerhuis

bouwkundig element

ID: 72712 URI: <https://id.erfgoed.net/erfgoedobjecten/72712> 



Juridische gevolgen

- is aangeduid als vastgesteld bouwkundig erfgoed Burgerhuis (<https://inventaris.onroerenderfgoed.be/aanduidingsobjecten/116631>)
Deze vaststelling is geldig sinds 08-10-2021
- is deel van de aanduiding als beschermd stads- of dorpsgezicht, intrinsiek Bondgenotenlaan (<https://inventaris.onroerenderfgoed.be/aanduidingsobjecten/9786>)
Deze bescherming is geldig sinds 04-06-2015
- is aangeduid als vastgesteld bouwkundig erfgoed Burgerhuis (<https://inventaris.onroerenderfgoed.be/aanduidingsobjecten/34263>)
Deze vaststelling was geldig van 30-09-2010 tot 08-10-2021
- is deel van de aanduiding als beschermd stads- of dorpsgezicht, intrinsiek Bondgenotenlaan (<https://inventaris.onroerenderfgoed.be/aanduidingsobjecten/1893>)
Deze bescherming was geldig van 07-11-2013 tot 04-06-2015

Provincie

Vlaams-Brabant

Gemeente

Leuven

Deelgemeente

Leuven

Straat

Bondgenotenlaan

Locatie

Bondgenotenlaan 119 (Leuven)

Nauwkeurigheid zone

Tot op 15m

Oppervlakte zone

430m²

Bewaringstoestand

Bewaard

Erfgoedwaarde

Aanwezig

Typologie: [burgerhuizen](https://id.erfgoed.net/thesauri/erfgoedtypes/89) (<https://id.erfgoed.net/thesauri/erfgoedtypes/89>)

Datering: [interbellum](https://id.erfgoed.net/thesauri/dateringen/1070) (<https://id.erfgoed.net/thesauri/dateringen/1070>)

[Decock, Georges](https://inventaris.onroenderfgoed.be/personen/6480) (<https://inventaris.onroenderfgoed.be/personen/6480>) (Ontwerper)

[Herinventarisatie bouwkundig erfgoed Leuven](https://inventaris.onroenderfgoed.be/gebeurtenissen/922)
(<https://inventaris.onroenderfgoed.be/gebeurtenissen/922>) (geografische inventarisatie:
van 01-01-1996 tot 31-12-2009)

Thema: [Wederopbouwarchitectuur na de Eerste Wereldoorlog](https://inventaris.onroenderfgoed.be/themas/148)
(<https://inventaris.onroenderfgoed.be/themas/148>)

Beschrijving

Heropgebouwd burgerhuis met enkelhuisopstand en gevelbekleding van witte natuursteen en blauwe hardsteen. Volgens de bouwvergunning en de inscriptie (rechter benedensokkel) ontworpen door architect G. Decock en in het topmedaillon 1921 gedateerd.

Vormtaal en ornamentiek, meer bepaald de kolossale pilasterritmering, de boogvelden met cartouches, de verhoogde halsvormige topconstructie met wortelmotieven, volutenbegrenzing, bekronend fronton en siervazen, refereren aan de renaissance en de laatbarok. De gelijkvloerse verdieping werd inmiddels aangepast tot winkelpui.

- Stadsarchief Leuven, Modern Archief, dossier 80209 (bouwvergunning 18.10.1920).

Bron: MONDELAERS L. & VERLOOVE C. met medewerking van VAN ROY D., VAN DAMME M. en MEULEMANS K. 2009: *Inventaris van het bouwkundig erfgoed, Provincie Vlaams-Brabant, Leuven binnenstad, Herinventarisatie*, Bouwen door de eeuwen heen in Vlaanderen VLB2, onuitgegeven werkdocumenten.

Auteurs: [Verloove, Claartje](https://id.erfgoed.net/auteurs/104) (<https://id.erfgoed.net/auteurs/104>); [Mondelaers, Lydie](https://id.erfgoed.net/auteurs/42)
(<https://id.erfgoed.net/auteurs/42>)

Datum: 2009

De tekst wordt ter beschikking gesteld door: [Agentschap Onroerend Erfgoed \(AOE\)](https://id.erfgoed.net/auteurs/501)
(<https://id.erfgoed.net/auteurs/501>)

Relaties



Is deel van

Bondgenotenlaan (<https://inventaris.onroenderfgoed.be/themas/8151>)

Je kan deze pagina citeren als:

INVENTARIS ONROEREND ERFGOED 2026: *Burgerhuis* [online],
<https://id.erfgoed.net/erfgoedobjecten/72712>
(<https://id.erfgoed.net/erfgoedobjecten/72712>) (geraadpleegd op 7 mei 2026).

Beheerder fiche: **Stad Leuven**




Contact

Heb je een vraag of opmerking over deze fiche?
[Meld het ons via het contactformulier \(/contact?uri=https://id.erfgoed.net/erfgoedobjecten/72712\)](/contact?uri=https://id.erfgoed.net/erfgoedobjecten/72712).



Onroenderfgoed.be is een officiële website van de Vlaamse overheid

uitgegeven door [het agentschap Onroerend Erfgoed](https://www.onroenderfgoed.be/) 
(<https://www.onroenderfgoed.be/>)

[Privacyverklaring](https://www.onroenderfgoed.be/privacyverklaring)
(<https://www.onroenderfgoed.be/privacyverklaring>)

[Juridische informatie](https://www.onroenderfgoed.be/juridische-informatie)
(<https://www.onroenderfgoed.be/juridische-informatie>)

Agentschap
Onroerend
Erfgoed



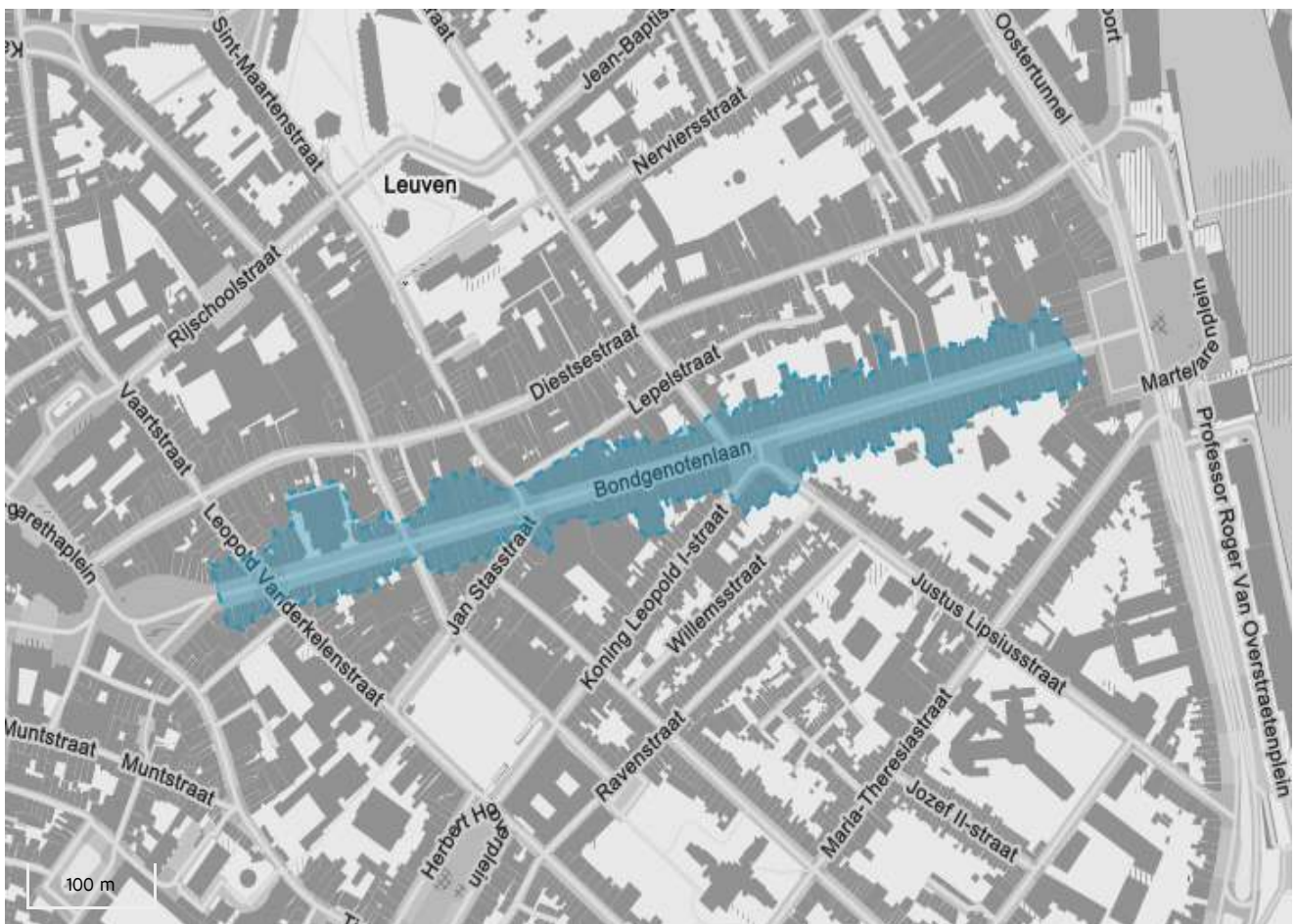
Inventaris

BESCHERMD STADS- OF DORPSGEZICHT, INTRINSIEK

Bondgenotenlaan

beschermd stads- of dorpsgezicht, intrinsiek van 04-06-2015 tot heden

ID: 9786 URI: <https://id.erfgoed.net/aanduidingsobjecten/9786>



Besluiten

[Bondgenotenlaan \(https://id.erfgoed.net/besluiten/5771\)](https://id.erfgoed.net/besluiten/5771)

definitieve beschermingsbesluiten: 04-06-2015 ID: 5771

Rechtsgevolgen

i Meer informatie over de rechtsgevolgen van beschermingen vind je op [onze website](https://www.onroenderfgoed.be/de-gevolgen-van-een-bescherming) (<https://www.onroenderfgoed.be/de-gevolgen-van-een-bescherming>).

Provincie

Vlaams-Brabant

Gemeente

Leuven

Deelgemeente

Leuven

Straat

Bondgenotenlaan, Jan Stasstraat, Justus Lipsiusstraat, Koning Leopold I-straat, Louis Melsensstraat

Locatie

Bondgenotenlaan, Jan Stasstraat, Justus Lipsiusstraat, Koning Leopold I-straat, Louis Melsensstraat (Leuven)

Nauwkeurigheid zone

Tot op 15m

Oppervlakte zone

44 815m²

Beschermingsdossiers

4.001/24062/103.1

4.02/24062/176.1

Typologie: [verharde wegen](https://id.erfgoed.net/thesauri/erfgoedtypes/1218) (<https://id.erfgoed.net/thesauri/erfgoedtypes/1218>)

Datering: [interbellum](https://id.erfgoed.net/thesauri/dateringen/1070) (<https://id.erfgoed.net/thesauri/dateringen/1070>), [tweede helft 19de eeuw](https://id.erfgoed.net/thesauri/dateringen/1064) (<https://id.erfgoed.net/thesauri/dateringen/1064>), [voor WO I](https://id.erfgoed.net/thesauri/dateringen/1068) (<https://id.erfgoed.net/thesauri/dateringen/1068>)

Stijl: [art deco](https://id.erfgoed.net/thesauri/stijlen_en_culturen/22) (https://id.erfgoed.net/thesauri/stijlen_en_culturen/22), [neostijl](https://id.erfgoed.net/thesauri/stijlen_en_culturen/35) (https://id.erfgoed.net/thesauri/stijlen_en_culturen/35)

[Blomme, Adrien](https://inventaris.onroerenderfgoed.be/personen/366) (<https://inventaris.onroerenderfgoed.be/personen/366>) (Ontwerper)

[Boelens, Alphonse](https://inventaris.onroerenderfgoed.be/personen/377) (<https://inventaris.onroerenderfgoed.be/personen/377>) (Ontwerper)

[Broos, Victor](https://inventaris.onroerenderfgoed.be/personen/6656) (<https://inventaris.onroerenderfgoed.be/personen/6656>) (Ontwerper)

[Chambon, Alban](https://inventaris.onroerenderfgoed.be/personen/727) (<https://inventaris.onroerenderfgoed.be/personen/727>) (Ontwerper)

[Corthouts, Louis](https://inventaris.onroerenderfgoed.be/personen/6554) (<https://inventaris.onroerenderfgoed.be/personen/6554>) (Ontwerper)

[Creten, Victor](https://inventaris.onroerenderfgoed.be/personen/929) (<https://inventaris.onroerenderfgoed.be/personen/929>) (Ontwerper)

[De Buck, Achille](https://inventaris.onroerenderfgoed.be/personen/6081) (<https://inventaris.onroerenderfgoed.be/personen/6081>) (Ontwerper)

[De Hens, Georges](https://inventaris.onroerenderfgoed.be/personen/7292) (<https://inventaris.onroerenderfgoed.be/personen/7292>) (Ontwerper)

[Decock, Georges](https://inventaris.onroerenderfgoed.be/personen/6480) (<https://inventaris.onroerenderfgoed.be/personen/6480>) (Ontwerper)

[Devos, Albert](https://inventaris.onroerenderfgoed.be/personen/6065) (<https://inventaris.onroerenderfgoed.be/personen/6065>) (Ontwerper)

[Dhaeyer, Paul](https://inventaris.onroerenderfgoed.be/personen/6595) (<https://inventaris.onroerenderfgoed.be/personen/6595>) (Ontwerper)

[Gebroeders Jotthier](https://inventaris.onroerenderfgoed.be/personen/3044) (<https://inventaris.onroerenderfgoed.be/personen/3044>) (Ontwerper)

[Goemans, Constantin](https://inventaris.onroerenderfgoed.be/personen/6410) (<https://inventaris.onroerenderfgoed.be/personen/6410>) (Ontwerper)

[Goethals, Emile](https://inventaris.onroerenderfgoed.be/personen/7006) (<https://inventaris.onroerenderfgoed.be/personen/7006>) (Ontwerper)

[Haan, Rie](https://inventaris.onroerenderfgoed.be/personen/2487) (<https://inventaris.onroerenderfgoed.be/personen/2487>) (Ontwerper)

[Herpoel, Camille](https://inventaris.onroerenderfgoed.be/personen/7388) (<https://inventaris.onroerenderfgoed.be/personen/7388>) (Ontwerper)

[Joos, V.](https://inventaris.onroerenderfgoed.be/personen/6645) (<https://inventaris.onroerenderfgoed.be/personen/6645>) (Ontwerper)

[Jourdain, Jules](https://inventaris.onroerenderfgoed.be/personen/7306) (<https://inventaris.onroerenderfgoed.be/personen/7306>) (Ontwerper)

[Laenen, François Henri](https://inventaris.onroerenderfgoed.be/personen/7341) (<https://inventaris.onroerenderfgoed.be/personen/7341>)
(Ontwerper)

[Landeloos, L.](https://inventaris.onroerenderfgoed.be/personen/6559) (<https://inventaris.onroerenderfgoed.be/personen/6559>) (Ontwerper)

[Lavergne, Edward](https://inventaris.onroerenderfgoed.be/personen/7330) (<https://inventaris.onroerenderfgoed.be/personen/7330>) (Ontwerper)

[Lefever, Felix](https://inventaris.onroerenderfgoed.be/personen/6463) (<https://inventaris.onroerenderfgoed.be/personen/6463>) (Ontwerper)

[Leroy, Joseph H.](https://inventaris.onroerenderfgoed.be/personen/6535) (<https://inventaris.onroerenderfgoed.be/personen/6535>) (Ontwerper)

[Louckx, J.](https://inventaris.onroerenderfgoed.be/personen/3458) (<https://inventaris.onroerenderfgoed.be/personen/3458>) (Ontwerper)

Mispelter, Edouard-Louis (<https://inventaris.onroerenderfgoed.be/personen/6446>)
(Ontwerper)

Notéris, René (<https://inventaris.onroerenderfgoed.be/personen/7369>) (Ontwerper)

Piron, Jean (<https://inventaris.onroerenderfgoed.be/personen/6519>) (Ontwerper)

Roosenboom, Albert (<https://inventaris.onroerenderfgoed.be/personen/4249>) (Ontwerper)

Spéder, Lucien (<https://inventaris.onroerenderfgoed.be/personen/7278>) (Ontwerper)

Sterckx, Georges (<https://inventaris.onroerenderfgoed.be/personen/6482>) (Ontwerper)

Stevens, Alphonse (<https://inventaris.onroerenderfgoed.be/personen/4595>) (Ontwerper)

Stevens, Jacques (<https://inventaris.onroerenderfgoed.be/personen/4596>) (Ontwerper)

Stevens, Paul (<https://inventaris.onroerenderfgoed.be/personen/6606>) (Ontwerper)

Vaes, Henry (<https://inventaris.onroerenderfgoed.be/personen/7304>) (Ontwerper)

Van Dormael, Théodore (<https://inventaris.onroerenderfgoed.be/personen/6638>)
(Ontwerper)

Van Hulst (<https://inventaris.onroerenderfgoed.be/personen/5325>) (Ontwerper)

Vanden Eynde, Alphonse (<https://inventaris.onroerenderfgoed.be/personen/6079>)
(Ontwerper)

Vandeput, M. (<https://inventaris.onroerenderfgoed.be/personen/6581>) (Ontwerper)

Vanderveken, Joseph (<https://inventaris.onroerenderfgoed.be/personen/5712>) (Ontwerper)

VDF Ontwerpbureau (<https://inventaris.onroerenderfgoed.be/personen/7301>) (Ontwerper)

Vingeroedt, Jean-Baptiste (<https://inventaris.onroerenderfgoed.be/personen/6533>)
(Ontwerper)

Project beschermingsdatabank 2013-2016

(<https://inventaris.onroerenderfgoed.be/gebeurtenissen/1028>) (beschermingen: van 01-01-2013 tot 30-06-2016)

Beschrijving

De Bondgenotenlaan te Leuven is beschermd als stadsgezicht. De bescherming omvat alle panden tussen het Rector De Somerplein en het Martelarenplein, met inbegrip van de beeldbepalende bebouwing in de aanzetten van de zijstraten en de pleinvormige verbredingen ter hoogte van de Stadsschouwburg en het standbeeld van Justus Lipsius.

Waarden

De Bondgenotenlaan is beschermd als stadsgezicht omwille van het algemeen belang gevormd door de:

historische waarde

De Bondgenotenlaan is de oudste en belangrijkste getuige van de oostelijke stadsuitbreiding, door stadsarchitect H.J. Laenen (1801-1849) ontworpen als hoofdstraat en verbindingsas tussen het station en het historische stadscentrum, aangelegd en bebouwd tussen 1843 en 1875, en tijdens de brandstichting van 25 en 26 augustus 1914 door de Duitse bezetter nagenoeg volledig in de as gelegd als vergelding tegen vermeende '*franc-tireurs*'. Als illustratie van het 19de-eeuwse stedenbouwkundige denken en onlosmakelijk verbonden met de Leuvense en de Belgische politieke geschiedenis, bezit de Bondgenotenlaan als dusdanig een belangrijke historische en documentaire waarde.

historische waarde

in casu architectuurhistorische waarde: Goed bewaard en voor de periode van de wederopbouw representatief en architecturaal kwalitatief ensemble, gevormd door schaarse relictten van de 19de-eeuwse neoclassicistische basisbebouwing, gecombineerd met gehelen van voornamelijk tussen 1918 en 1926 opgetrokken wederopbouwpannen in eclectische 'wederopbouwstijl', waarbij voornamelijk teruggegrepen wordt naar vormvoorbeelden uit de regionale bouwtraditie, al of niet in een geïnterpreteerde vorm of met inbreng van eigentijdse elementen. De homogeen ogende opeenvolging van onderling geïndividualiseerde gevels met al dan niet kenmerkende, variërende topconstructies, nadrukkelijk uitgewerkte registers of verticale geledingen, rijke geveldetaileringen en contrasterend traditiegetrouw materiaalgebruik, maakt van de brede en lange, met gekandelaarde beuken afgezoomde Bondgenotenlaan, een architecturaal kwalitatief en prestigieus ensemble met statige handelspannen en voorname burger- en herenhuizen.

sociaal-culturele waarde

Immateriële waarde van de herinnering, verbeeld door materiële getuigen – de gespaarde 19de-eeuwse basisbebouwing naast wederopbouwpannen met de zogenaamde 'wederopbouwsteen' - die herinneren aan vernieling en groots opgezette wederopbouw, ontsproten uit nationalisme en patriottisme en verwijzend naar een rijk verleden met de bedoeling de stad als een feniks te doen herrijzen uit haar as.

Aanduiding van Is de bescherming van

Bondgenotenlaan en omgeving

(<https://inventaris.onroerenderfgoed.be/erfgoedobjecten/306512>)



**Bondgenotenlaan, Jan Stasstraat, Justus Lipsiusstraat, Koning
Leopold I-straat, Lepelstraat, Louis Melsensstraat, Vital**



Decosterstraat (Leuven)

De Bondgenotenlaan werd in de 19de eeuw aangelegd als hoofdas van de wijk grenzend aan het station en vormt een verbinding tussen het Martelarenplein en de Grote Markt. Naast de prominente stadsschouwburg, vormen statige eclectische burger- en herenhuizen de voornaamste bebouwing van de straat.

Is de omvattende bescherming van

Architectenwoning Bosmans

(<https://inventaris.onroerenderfgoed.be/erfgoedobjecten/72710>)



Bondgenotenlaan 116 (Leuven)

De woning werd in 1868 gebouwd naar ontwerp van L. Bosmans en is representatief voor de neoclassicistische architectuur in Leuven.

Bankgebouw Crédit Anversois

(<https://inventaris.onroerenderfgoed.be/erfgoedobjecten/72685>)



Bondgenotenlaan 54 (Leuven)

Ruim pand opgericht als bankgebouw, met achtergevel uitzien in de Jan Stasstraat, naar ontwerp van architect ingenieur E. Goethals en vergund in 1922. Historiserende wederopbouwarchitectuur geïnspireerd op de Lodewijk XV-stijl.

Burgerhuis

(<https://inventaris.onroerenderfgoed.be/erfgoedobjecten/72704>)



Bondgenotenlaan 109 (Leuven)

Heropgebouwd burgerhuis naar ontwerp van architect A. Vanden Eynde, met neoclassicistisch getint natuurstenen gevelfront boven een hardstenen sokkel, gedateerd 1920.

Burgerhuis



Bondgenotenlaan 114 (Leuven)

Reeds in 1868 figurerend op het gevelontwerp voor het belendende nummer 116, rijhuis dat een restant vormt van de oorspronkelijke basisbebouwing van de Bondgenotenlaan.

Burgerhuis

(<https://inventaris.onroerenderfgoed.be/erfgoedobjecten/72712>)



Bondgenotenlaan 119 (Leuven)

Heropgebouwd burgerhuis van 1921 met enkelhuisopstand en gevelbekleding van witte natuursteen en blauwe hardsteen, ontworpen door architect G. Decock.

Burgerhuis

(<https://inventaris.onroerenderfgoed.be/erfgoedobjecten/72746>)



Bondgenotenlaan 161, 161C (Leuven)

Vier bouwlagen hoog, vrij smal burgerhuis dat volgens de bouwvergunning van 1910 werd opgetrokken door architect Th. Van Dormael en, na beschadiging tijdens de Eerste Wereldoorlog, door dezelfde architect in 1916 werd hersteld.

Burgerhuis naar ontwerp van A. Stevens

(<https://inventaris.onroerenderfgoed.be/erfgoedobjecten/206769>)



Koning Leopold I-straat 52 (Leuven)

Drie bouwlagen en drie traveeën tellend enkelhuis met voorgevel in een classicistisch geïnspireerde wederopbouwstijl.

Burgerhuis uit 1895



Bondgenotenlaan 130 (Leuven)

Rijhuis van drie bouwlagen en twee traveeën onder gecombineerde zadelbedaking, ontworpen door architect C. Herpoel en gedateerd 1895.

Burgerhuizen

(<https://inventaris.onroerenderfgoed.be/erfgoedobjecten/72708/>)



Bondgenotenlaan 113-115 (Leuven)

In 1921 vergunde wederopbouwpannen, door de Leuvense architect G. Decock ontworpen als een gekoppeld dubbel- en enkelhuis met neoclassicistisch getinte eclectische gevels van natuur- en hardsteen.

Burgerhuizen van 1922

(<https://inventaris.onroerenderfgoed.be/erfgoedobjecten/206768/>)



Koning Leopold I-straat 48-50 (Leuven)

In 1922 naar ontwerp van de Brusselse architect A. Roosenboom heropgebouwd ensemble van twee burgerwoningen.

Burgerwoning

(<https://inventaris.onroerenderfgoed.be/erfgoedobjecten/72700/>)



Bondgenotenlaan 100 (Leuven)

Burgerwoning met enkelhuisopstand, drie bouwlagen en dito traveeën onder zadeldak, door architect G. De Cock ontworpen in 1928.

Burgerwoningen

(<https://inventaris.onroerenderfgoed.be/erfgoedobjecten/72693/>)



Bondgenotenlaan 50-52, 50A, 52A (Leuven)

Volgens de bouwvergunningen van 1921 opgetrokken als twee burgerwoningen met enkelhuisopstand, beide ontworpen door architect G. Decock.

Burgerwoningen

<https://inventaris.onroerenderfgoed.be/erfgoedobjecten/72694>



Bondgenotenlaan 82-84, 84A (Leuven)

Initieel opgetrokken als twee burgerwoningen met enkelhuisopstand volgens de gemeenschappelijke bouwvergunning van 1921 en ontwerp van de Leuvense architect G. Decock.

Dokterswoning en -praktijk

<https://inventaris.onroerenderfgoed.be/erfgoedobjecten/72733>



Bondgenotenlaan 129 (Leuven)

Volgens de bouwvergunning van 1921 heropgebouwd als dokterswoning en -praktijk, naar de plannen van architect A. Stevens.

Eclectisch burgerhuis

<https://inventaris.onroerenderfgoed.be/erfgoedobjecten/72663>



Bondgenotenlaan 7 (Leuven)

Hersteld of ten dele herbouwd na de teisteringen van de Eerste Wereldoorlog, wordt dit eclectische pand gemarkeerd door het nagenoeg uitsluitend gebruik van witte natuursteen voor de gevelbekleding en een gemengde barok en klassiek geïnspireerde vormgeving.

Eclectisch burgerhuis

<https://inventaris.onroerenderfgoed.be/erfgoedobjecten/72714>



Bondgenotenlaan 123 (Leuven)

Rijhuis met enkelhuisopstand, in 1917 heropgebouwd in eclectische stijl naar ontwerp van architect Joos. Gevel met rood tegelparement in combinatie met witte natuursteen en blauwe hardsteen.

Eclectisch burgerhuis

<https://inventaris.onroerenderfgoed.be/erfgoedobjecten/72736>



Bondgenotenlaan 132 (Leuven)

Pand dat vermoedelijk in 1895 werd opgetrokken met een strakke neoclassicistische vormgeving en na brand tijdens de Eerste Wereldoorlog in 1915 gedeeltelijk werd heropgebouwd met zijn huidig voorkomen.

Eclectisch burgerhuis

<https://inventaris.onroerenderfgoed.be/erfgoedobjecten/72744>



Bondgenotenlaan 151 (Leuven)

Door architect Th. Van Dormael in eclectische stijl ontworpen in 1908, behoort dit pand tot het type voornamer burgerhuis, opgetrokken met drie bouwlagen en drie traveeën in dubbelhuisopstand, onder zadeldak.

Eclectisch burgerhuis

<https://inventaris.onroerenderfgoed.be/erfgoedobjecten/72745>




Bondgenotenlaan 153 (Leuven)

Dubbelhuis van drie bouwlagen en vier traveeën onder mansardebedaking, mogelijk hersteld zoniet heropgebouwd na de Eerste Wereldoorlog.

Eclectisch woonwinkelhuis

<https://inventaris.onroerenderfgoed.be/erfgoedobjecten/72771>



Bondgenotenlaan 24 (Leuven)

Naar ontwerp van architect M. Vandeput in 1921 heropgebouwd eclectisch winkel-woonhuis met bak- en natuurstenen lijstgevel.

Ensemble van wederopbouwburgerhuizen

(<https://inventaris.onroerenderfgoed.be/erfgoedobjecten/72698>)



Bondgenotenlaan 88-98 (Leuven)

Als één geheel ontworpen volgens de plannen van architect G. Sterckx en waarvoor de gemeenschappelijke bouwvergunning dateert van 1922. Vrij gaaf bewaard ensemble van wederopbouwpannen met drie bouwlagen.

Ensemble van winkel-woonpanden

(<https://inventaris.onroerenderfgoed.be/erfgoedobjecten/72684>)



Bondgenotenlaan 51-53 (Leuven)

Als ensemble van winkel-woonpanden in 1921 opgetrokken volgens de plannen van architect G. Decock. Historiserende wederopbouwarchitectuur waarin vormentaal en ornamentiek refereren aan de renaissance en de barok.

Ensemble van woonwinkelhuizen

(<https://inventaris.onroerenderfgoed.be/erfgoedobjecten/72680>)



Bondgenotenlaan 46-48 (Leuven)

Ensemble van in spiegelbeeld opgestelde woonwinkelhuizen met jaarstenen 1914/1921, door architecten L. Spéder en J. Vanderveken ontworpen met tweemaal twee bouwlagen en twee traveeën.

Geheel van burgerhuizen



Bondgenotenlaan 6-10 (Leuven)

Burgerhuizen met neoclassicistische inslag, behorend tot de basisbebouwing van de straat en opgetrokken tijdens de laatste aanlegfase van de Bondgenotenlaan, vermoedelijk in 1872-1873 door aannemer-architect Van Hulst.

Gekoppelde stadswoningen

(<https://inventaris.onroerenderfgoed.be/erfgoedobjecten/72690>)



Bondgenotenlaan 73-77 (Leuven)

Gekoppelde rijhuizen van drie bouwlagen en drie traveeën, vermoedelijk opgetrokken midden 19de eeuw kort na de eerste aanlegfase van de Bondgenotenlaan.

Handelspand

(<https://inventaris.onroerenderfgoed.be/erfgoedobjecten/72681>)



Bondgenotenlaan 47 (Leuven)

In opdracht van de boekbinderij en drukkerij W. Haak naar ontwerp van architect L. Corthouts gebouwd in 1920-1921, met boekhandel en atelier op de begane grond en woonfunctie op de bovenverdiepingen.

Handelspand

(<https://inventaris.onroerenderfgoed.be/erfgoedobjecten/72689>)



Bondgenotenlaan 69 (Leuven)

Ruim pand in 1921 door architect V. Créten geconcipeerd, met imponerende voorgevel in wederopbouwstijl aan de Bondgenotenlaan en sobere achtergevel uitziend in de Lepelstraat.

Herenhuis

(<https://inventaris.onroerenderfgoed.be/erfgoedobjecten/72711>)



Bondgenotenlaan 117 (Leuven)

Naar een 1920 gedateerd ontwerp van architect Th. Van Dormael heropgebouwd herenhuis met enkelhuisopstand.

Herenhuis

<https://inventaris.onroerenderfgoed.be/erfgoedobjecten/72740>



Bondgenotenlaan 137 (Leuven)

Vrij ruime herenwoning met enkelhuisopstand, gedateerd 1921. Het pand werd door architect C. Goemans geconcipeerd met een statig gevelfront in een classicistisch geïnspireerde wederopbouwstijl.

Herenhuis

<https://inventaris.onroerenderfgoed.be/erfgoedobjecten/72741>



Bondgenotenlaan 138 (Leuven)

Door architect A. De Buck ontworpen als herenhuis met een neoclassicistisch uitzicht, vrij imposant wederopbouwpannd van 1921.

Herenhuis Bauchau

<https://inventaris.onroerenderfgoed.be/erfgoedobjecten/72743>



Bondgenotenlaan 140 (Leuven)

Heropgebouwd herenhuis, in 1921 ontworpen door architect Stevens met twee bouwlagen en vier traveeën onder mansardedak en met neorococo-geïnspireerde gevel.

Herenhuis met achterliggend appartementsgebouw

<https://inventaris.onroerenderfgoed.be/aanduidingsobjecten/9786>



Bondgenotenlaan 111A-B, Lepelstraat 43 (Leuven)

Ruim herenhuis dat imponeert door zijn statig voorkomen in een mengstijl neorégence / neo-Lodewijk XV, ontworpen in 1928 door architect L. Spéder. Verder klein appartementsgebouw uit 1961. Woonblok en tuin naar ontwerp van architect G. De Hens, vormen een markant en stilistisch homogeen voorbeeld van de zogenaamde expo '58-stijl.

Herenhuis Vander Elst

(<https://inventaris.onroerenderfgoed.be/erfgoedobjecten/72739>)



Bondgenotenlaan 136 (Leuven)

De beeldbepalende woning werd in 1922 ontworpen door de Brusselse architect René Notéris in art deco en illustreert zeer goed de levenswijze en wooncultuur van de gegoede burgerij in de jaren 1920.

Heropgebouwd woonwinkelhuis

(<https://inventaris.onroerenderfgoed.be/erfgoedobjecten/72669>)



Bondgenotenlaan 19 (Leuven)

Heropgebouwd winkel-woonhuis met geknikte voorgevel, door architect G. Decock in 1923 ontworpen voor de Zwitsers eigenaar H. Sandoz.

Historiserende wederopbouwarchitectuur

(<https://inventaris.onroerenderfgoed.be/erfgoedobjecten/72665>)



Bondgenotenlaan 15 (Leuven)

Sobere historiserende wederopbouwarchitectuur, daterend van na de teisteringen door de Eerste Wereldoorlog en getypeerd door een natuurstenen gevelparement.

Hoekhuis



Bondgenotenlaan 86 (Leuven)

Beeldbepalende hoeksluiting van architect G. De Cock die volgens de bouwvergunning van 1921 oorspronkelijk resulteert uit een samenstel van twee woonpanden met respectievelijke ingang in de uiterste hoektraveeën aan beide straten.

Hoekhuis

(<https://inventaris.onroerenderfgoed.be/erfgoedobjecten/72702>)



Bondgenotenlaan 107, Louis Melsenstraat 25 (Leuven)

Hoekpand met de Louis Melsenstraat en belendend rijhuis, samen volgens de bouwvergunning van 1922 opgetrokken naar ontwerp van architect A. Boelens.

Hoekhuis Vital Decosterstraat

(<https://inventaris.onroerenderfgoed.be/erfgoedobjecten/72678>)



Bondgenotenlaan 40 (Leuven)

Opgetrokken als woonwinkelhuis naar ontwerp van architect G. De Cock, gedateerd 1922, in historiserende wederopbouwarchitectuur met predominant neo-Vlaamserenaissance-uitzicht.

Hoekpand

(<https://inventaris.onroerenderfgoed.be/erfgoedobjecten/72817>)



Justus Lipsiusstraat 2 (Leuven)

Rotondevormig opgevat hoekpand met de Leopoldstraat, waarvoor de bouwvergunning dateert van 1922.

Hoekpand met woon- en handelsfunctie

(<https://inventaris.onroerenderfgoed.be/erfgoedobjecten/72697>)
<https://inventaris.onroerenderfgoed.be/aanduidingsobjecten/9786>



Bondgenotenlaan 56, 56A, Jan Stasstraat 15 (Leuven)

Volgens de bouwvergunning van 1919 naar ontwerp van architect A. Stevens als handels- woonpand heropgebouwd op een scherp toelopend hoekperceel. In totaal dertien traveeën en oorspronkelijk drie bouwlagen hoog, onder een afgesnuite zadelbedaking.

Hoekpand Vital Decosterstraat

(<https://inventaris.onroerenderfgoed.be/erfgoedobjecten/72675>)



Bondgenotenlaan 33, Vital Decosterstraat 10A (Leuven)

Naar ontwerp van architect A. Vanden Eynde opgetrokken afgeschuind hoekpand met de Vital Decosterstraat, gedateerd 1921. Wederopbouwarchitectuur met neotraditionele vormgeving in combinatie met eigentijdse elementen.

Hotel Restaurant Majestic

(<https://inventaris.onroerenderfgoed.be/erfgoedobjecten/72670>)



Bondgenotenlaan 20, 20A (Leuven)

Bij de wederopbouw liet de Leuvense brouwerij Artois hier in 1918 naar ontwerp van architect A. Stevens Hotel-Restaurant Majestic oprichten, waarin ten dele de structuur van de vroegere biljartzaal werd geïncorporeerd.

Neoclassicistisch burgerhuis

(<https://inventaris.onroerenderfgoed.be/erfgoedobjecten/72677>)



Bondgenotenlaan 38, 38C (Leuven)

Vergund in 1875 en behorend tot de laatste aanlegfase van de Bondgenotenlaan, vormt dit pand een bewaard onderdeel van de oorspronkelijke basisbebouwing. Neoclassicistisch rijhuis met vier bouwlagen, waaronder een entresol.

Neoclassicistisch burgerhuis

(<https://inventaris.onroerenderfgoed.be/erfgoedobjecten/72713>)
<https://inventaris.onroerenderfgoed.be/aanduidingsobjecten/9786>



Bondgenotenlaan 122 (Leuven)

Neoclassicistisch rijhuis naar ontwerp van J. Louckx waarvoor de bouwvergunning dateert van 1880.

Neoclassicistische burgerhuizen

(<https://inventaris.onroerenderfgoed.be/erfgoedobjecten/72699>)



Bondgenotenlaan 99-101 (Leuven)

Rijhuizen die een onderdeel vormen van de oorspronkelijke basisbebouwing en volgens de bouwvergunning werden opgetrokken in 1869. Door architect Jean Vingeroedt ontworpen als een gekoppeld dubbel- en enkelhuis.

Neoclassicistische burgerhuizen

(<https://inventaris.onroerenderfgoed.be/erfgoedobjecten/72707>)



Bondgenotenlaan 112, 118-120 (Leuven)

Neoclassicistische rijhuizen van drie bouwlagen en dito traveeën met enkelhuisopstand, daterend van na de eerste aanlegfase van de Bondgenotenlaan in 1843-1844.

Neoclassicistische burgerhuizen

(<https://inventaris.onroerenderfgoed.be/erfgoedobjecten/72742>)



Bondgenotenlaan 139-143, 139A (Leuven)

Neoclassicistische rijhuizen die deel uitmaken van de oorspronkelijke basisbebouwing van de straat en opgetrokken in 1866-1867 als drie bouwlagen hoge enkelhuizen, met vier of drie traveeën onder zadeldak.

Notariswoning

(<https://inventaris.onroerenderfgoed.be/erfgoedobjecten/727201>)



Bondgenotenlaan 134 (Leuven)

Volgens de bouwvergunning van 1922 heropgebouwd als notariswoning en -kantoor, naar ontwerp van architect A. Blomme.

Smal woonwinkelhuis

(<https://inventaris.onroerenderfgoed.be/erfgoedobjecten/72673/>)



Bondgenotenlaan 26 (Leuven)

Volgens de bouwvergunning van 1921 heropgebouwd als een smal winkel-woonpand met twee traveeën en drie bouwlagen + entresol, naar het ontwerp van architect Lefever.

Stadsschouwburg

(<https://inventaris.onroerenderfgoed.be/erfgoedobjecten/72671/>)



Bondgenotenlaan 21 (Leuven)

Lavergne ontwierp in 1863 zijn schouwburg als een rechthoekig gebouw met uitgebouwde middenpartij en een stilistisch monumentale vormgeving in een classicistisch geïnspireerd eclecticisme. Bij de wederopbouw, na de oorlogsbrand van 1914, werd de schouwburg grosso modo in zijn originele vorm hersteld.

Standbeeld van Justus Lipsius

(<https://inventaris.onroerenderfgoed.be/erfgoedobjecten/72697/>)



Bondgenotenlaan (Leuven)

Standbeeld van de humanist, latinist en historicus Justus Lipsius, vanaf 1592 professor aan de Leuvense universiteit, opgericht in 1909. Hoge arduinen sokkel in neoclassicistische stijl en bronzen beeld.

Twee woonwinkelhuizen

(<https://inventaris.onroerenderfgoed.be/erfgoedobjecten/72674/>)

<https://inventaris.onroerenderfgoed.be/erfgoedobjecten/72074>**Bondgenotenlaan 30-32 (Leuven)**

Gebouwd als één geheel naar ontwerp van architect L. Corthouts van 1921, twee winkel-woonhuizen met drie bouwlagen en entresol en respectievelijk drie en één traveeën, onder mansardebedaking.

Wederopbouwburgerhuis<https://inventaris.onroerenderfgoed.be/erfgoedobjecten/72679>**Bondgenotenlaan 43 (Leuven)**

Vrij imposant wederopbouwpanndat volgens de vergunning van 1920 naar ontwerp van de Leuvense architect G. Decock werd opgetrokken als advocatenkantoor en privé-woning.

Wederopbouwburgerhuis met café<https://inventaris.onroerenderfgoed.be/erfgoedobjecten/72664>**Bondgenotenlaan 9, Leopold Vanderkelenstraat 16 (Leuven)**

Beeldbepalend wederopbouwpanndat door architect G. De Cock ontworpen werd en gedateerd 1923. Qua opstand onderscheidt het pand zich door zijn neo-Vlaamserenaissance-getint uitzicht.

Wederopbouwburgerhuizen<https://inventaris.onroerenderfgoed.be/erfgoedobjecten/72737>**Bondgenotenlaan 133-135, 133C, 135A (Leuven)**

Wederopbouwpannden, opgetrokken als enkelhuizen: voor nummer 133-133C tekende architect A. Vanden Eynde in 1920 de plannen, nummer 135-135A werd volgens de bouwvergunning van 1924 ontworpen door architect G. Decock.

Wederopbouwburgerhuizen<https://inventaris.onroerenderfgoed.be/erfgoedobjecten/74124>



Jan Stasstraat 18-20 (Leuven)

Wederopbouwpannen die respectievelijk ontworpen werden in 1917 door architect A. Stevens en in 1919 door architect C. Goemans.

Wederopbouwpannen

(<https://inventaris.onroerenderfgoed.be/erfgoedobjecten/72688/>)

Bondgenotenlaan 63, Lepelstraat 87 (Leuven)



Het ruime acht traveeën tellende hoekpand staat op naam van de architecten L. Spéder en J. Vanderveken en draagt in de geveltoppen de jaartallen 1914/1921. Historiserende opstand met art-deco-inslag voor de detaillering.

Winkelhuis met studentenhuysvesting uit 1922

(<https://inventaris.onroerenderfgoed.be/erfgoedobjecten/72735/>)

Bondgenotenlaan 131, 131A, Lepelstraat 9 (Leuven)



Het gebouw aan de Bondgenotenlaan toont een vrij monumentale architectuur in een klassiek geïnspireerde eclectische stijl, met een opvallend contrasterende geveluitwerking. Aan de Lepelstraat gesitueerd achtergebouw, dat boven de gelijkvloerse ateliers werd ingericht met studentenkamers.

Winkelhuizen

(<https://inventaris.onroerenderfgoed.be/erfgoedobjecten/72715/>)

Bondgenotenlaan 125-127 (Leuven)



Vergund in 1921 en door architect A. Stevens ontworpen in spiegelbeeld, twee rijhuizen in wederopbouwstijl, opgetrokken uit baksteen met verwerking van natuursteen.

Woning De Moor

(<https://inventaris.onroerenderfgoed.be/aanduidingsobjecten/9786/>)

<https://inventaris.onroerenderfgoed.be/erfgoedobjecten/72703>



Bondgenotenlaan 106, 106A (Leuven)

Vergund in 1926 en ontworpen door architect P. Stevens, vier bouwlagen hoog pand met art-decolijstgevel van baksteen met verwerking van arduin en witte natuursteen.

Woning Delsart

<https://inventaris.onroerenderfgoed.be/erfgoedobjecten/72693>



Bondgenotenlaan 81 (Leuven)

Ontworpen door architect G. Decock en in de top gedateerd 1915, onderscheidt dit wederopbouwpaand zich door het verzorgde eclectische gevelconcept dat barokke en classicistische elementen combineert. Aansluitend op het huis is een leerverwerkingsatelier gebouwd.

Woning Donckers ontworpen door J.H. Leroy

<https://inventaris.onroerenderfgoed.be/erfgoedobjecten/72701>



Bondgenotenlaan 104 (Leuven)

Ruim burgerhuis met enkelhuisopstand, drie bouwlagen en ongelijke travee-indeling, gedateerd 1931 en ontworpen door architect J. H. LEROY.

Woon-handelshuis naar ontwerp van G. Decock

<https://inventaris.onroerenderfgoed.be/erfgoedobjecten/72667>



Bondgenotenlaan 17, 17C (Leuven)

Vrij rijzig woon-handelshuis met drie bouwlagen en bijkomende entresol, naar ontwerp van architect G. DECOCK en vergund in 1920.

Woon-handelspand in wederopbouwstijl

<https://inventaris.onroerenderfgoed.be/erfgoedobjecten/72693>

<https://inventaris.onroerenderfgoed.be/erfgoedobjecten/72662>



Bondgenotenlaan 49, 49A (Leuven)

Woon-handelspand in wederopbouwstijl uit 1921, naar ontwerp van architect Th. Van Dormael. Halsgevel van bak- en natuursteen, met sobere neobarok- en neo-Lodewijk XV-inslag.

Woonwinkelhuis

<https://inventaris.onroerenderfgoed.be/erfgoedobjecten/72661>



Bondgenotenlaan 5 (Leuven)

In 1921 heropgebouwd als handels- woonhuis door de Leuvense architect A. Devos en in 1950 gedeeltelijk aan de voorgevel hersteld na oorlogsteisteringen.

Woonwinkelhuis

<https://inventaris.onroerenderfgoed.be/erfgoedobjecten/72666>



Bondgenotenlaan 16 (Leuven)

Heropgebouwd woon-/winkelhuis naar ontwerp van architect V. Joos van 1918, met natuurstenen gevelparement en een vrij ingehouden classicistisch geïnspireerde vormgeving met eigentijdse inbreng.

Woonwinkelhuis

<https://inventaris.onroerenderfgoed.be/erfgoedobjecten/72676>



Bondgenotenlaan 34 (Leuven)

Woonwinkelhuis heropgebouwd in 1920. Rijk opgevat gevelfront met laatbarokke en classicistische invloeden en volledig voorzien van een natuurstenen parement.

Woonwinkelhuis

<https://inventaris.onroerenderfgoed.be/erfgoedobjecten/72601>



Bondgenotenlaan 78 (Leuven)

Volgens de bouwvergunning van 1920 opgetrokken als winkel-woonhuis naar ontwerp van architect G. De Cock; verzorgd gevelfront met predominante neorégence-inslag.

Woonwinkelhuis

(<https://inventaris.onroerenderfgoed.be/erfgoedobjecten/72692>)



Bondgenotenlaan 79 (Leuven)

Heropgebouwd winkel- woonhuis naar ontwerp van architect G. Decock en gedateerd 1920. Stijlvolle voorgevel met coloristisch materiaalgebruik en vormtaal en ornamentiek geënt op de renaissance.

Woonwinkelhuis

(<https://inventaris.onroerenderfgoed.be/erfgoedobjecten/72695>)



Bondgenotenlaan 83 (Leuven)

Wederopbouwarchitectuur door architect A. Stevens in 1920 ontworpen in een afgeleide klassieke vormtaal.

Woonwinkelhuis

(<https://inventaris.onroerenderfgoed.be/erfgoedobjecten/72705>)



Bondgenotenlaan 110, 110A (Leuven)

In 1921 ontworpen winkel-/woonhuis met vier bouwlagen en drie traveeën en een 18de-eeuws geïnspireerd eclectisch gevelfront.

Woonwinkelhuis in wederopbouwstijl



Bondgenotenlaan 55 (Leuven)

In 1920 vergund woonwinkelhuis in wederopbouwstijl, ontworpen door de Leuvense architect G. Sterckx; gevel met stijlkenmerken die verwijzen naar de régence- en Lodewijk XV-stijl.

Woonwinkelpand in wederopbouwstijl

(<https://inventaris.onroerenderfgoed.be/erfgoedobjecten/72668>)



Bondgenotenlaan 18 (Leuven)

Winkel-woonpand in wederopbouwstijl, opgetrokken volgens 1921 gedateerde plannen van architect J. Piron. De bak- en natuurstenen lijstgevel is geïnspireerd op de classicerende barokstijl.

Andere relaties

Heeft als voorganger

Bondgenotenlaan

(<https://inventaris.onroerenderfgoed.be/aanduidingsobjecten/1893>)

Bondgenotenlaan, Jan Stasstraat, Justus Lipsiusstraat, Koning Leopold I-straat, Louis Melsensstraat (Leuven)

Je kan deze pagina citeren als:

INVENTARIS ONROEREND ERFGOED 2026: *Bondgenotenlaan* [online],

<https://id.erfgoed.net/aanduidingsobjecten/9786>

(<https://id.erfgoed.net/aanduidingsobjecten/9786>) (geraadpleegd op 7 mei 2026).

Beheerder fiche: **Agentschap Onroerend Erfgoed**




Contact

Heb je een vraag of opmerking over deze fiche? [Meld het ons via het contactformulier \(/contact?](#)

[uri=https://id.erfgoed.net/aanduidingsobjecten/9786](https://id.erfgoed.net/aanduidingsobjecten/9786)).



Onroerenderfgoed.be is een officiële website van de Vlaamse overheid

uitgegeven door het agentschap Onroerend Erfgoed 
(<https://www.onroerenderfgoed.be/>)

Agentschap
Onroerend
Erfgoed

Privacyverklaring

(<https://www.onroerenderfgoed.be/privacyverklaring>)

Juridische informatie

(<https://www.onroerenderfgoed.be/juridische-informatie>)