

Agentschap
Onroerend
Erfgoed

PERCEELRAPPORT ONROEREND ERFGOED

Perceelnummer 34353H0134/00B000

Dit rapport is opgevraagd op 10-09-2024 om 12.00 uur via <https://geo.onroenderfgoed.be>.

De gegevens in dit perceelrapport zijn een momentopname van de situatie op het moment van de opvraging. Raadpleeg <https://geo.onroenderfgoed.be> voor de meest actuele juridische situatie. Deze kan nadien nog veranderen.

INLEIDING

Het Perceelrapport Onroerend Erfgoed bevat gegevens van het agentschap Onroerend Erfgoed over het aanwezige erfgoed op een perceel. Het rapport biedt een overzicht van het erfgoed waaraan juridische gevolgen verbonden zijn.

Op www.onroenderfgoed.be vindt u alle informatie over de soorten erfgoed, uw rechten en plichten en mogelijkheden tot financiële steun en fiscale voordelen.

ADMINISTRATIEVE GEGEVENS

Postadres(sen): Kapittelstraat 14, 8500 Kortrijk

Gemeente: Kortrijk

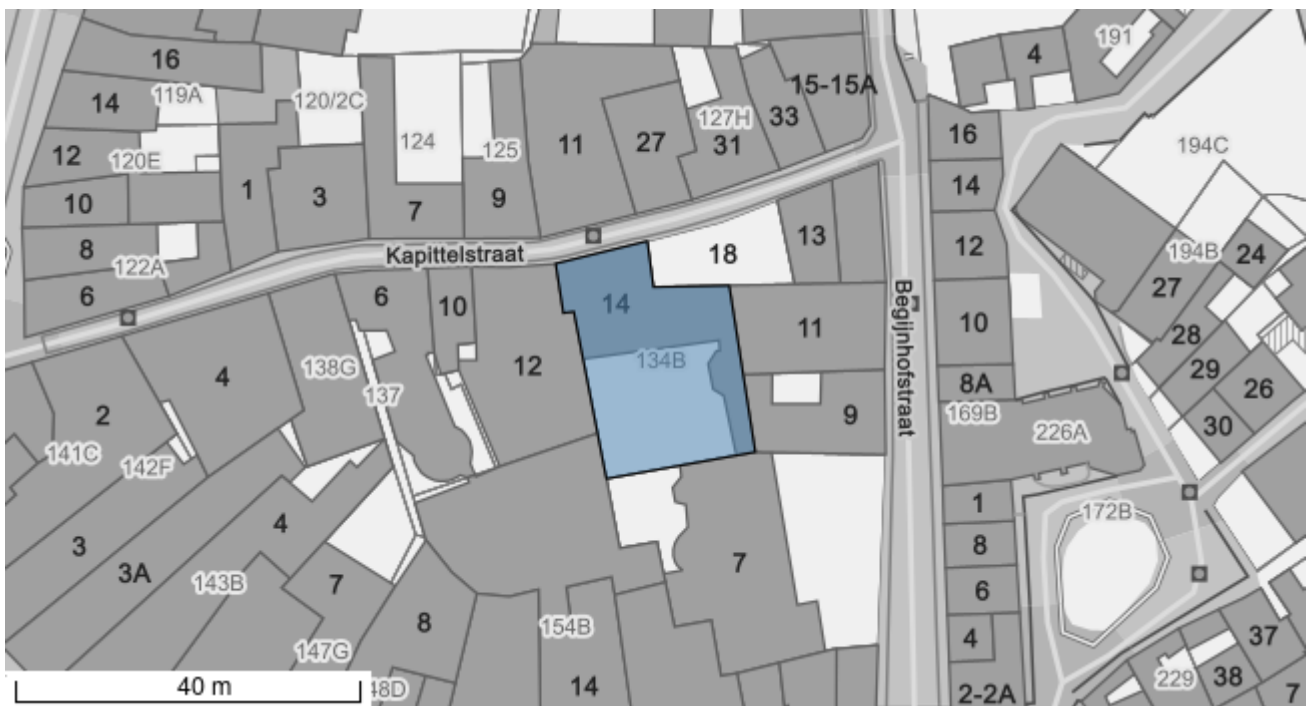
Kadastrale afdeling: KORTRIJK 3 AFD

Kadastrale sectie: H

Perceel: 0134/00B000

Capakey: 34353H0134/00B000

Oppervlakte perceel: 425.37m²



BESCHERMD ERFGOED

BESCHERMD MONUMENT

Kanunnikenhuis Raepsaet

<https://id.erfgoed.net/aanduidingsobjecten/13378>

Besluiten:

<https://id.erfgoed.net/besluiten/1909>



VASTGESTELD ERFGOED

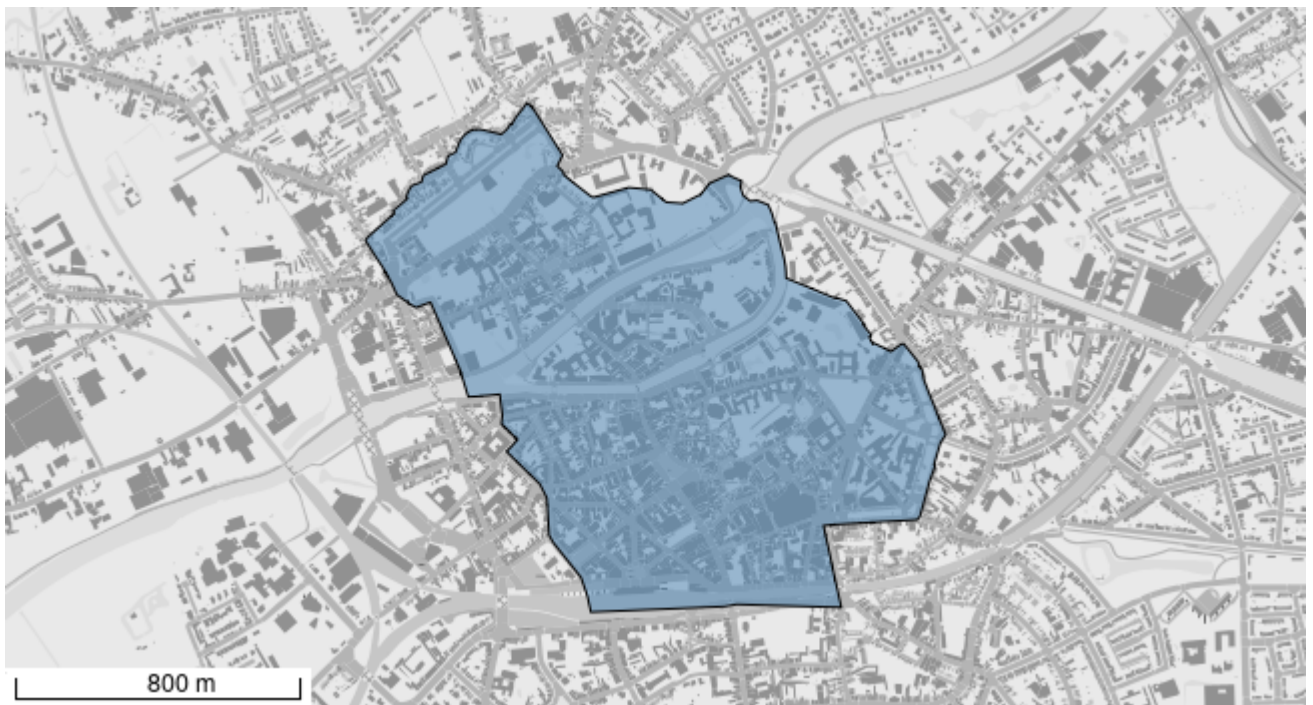
VASTGESTELDE ARCHEOLOGISCHE ZONE

Historische stadskern van Kortrijk

<https://id.erfgoed.net/aanduidingsobjecten/11899>

Besluiten:

<https://id.erfgoed.net/besluiten/5897>



VASTGESTELD BOUWKUNDIG ERFGOED

Kanunnikenhuis Raepsaet

<https://id.erfgoed.net/aanduidingsobjecten/157747>

Besluiten:

<https://id.erfgoed.net/besluiten/15115>

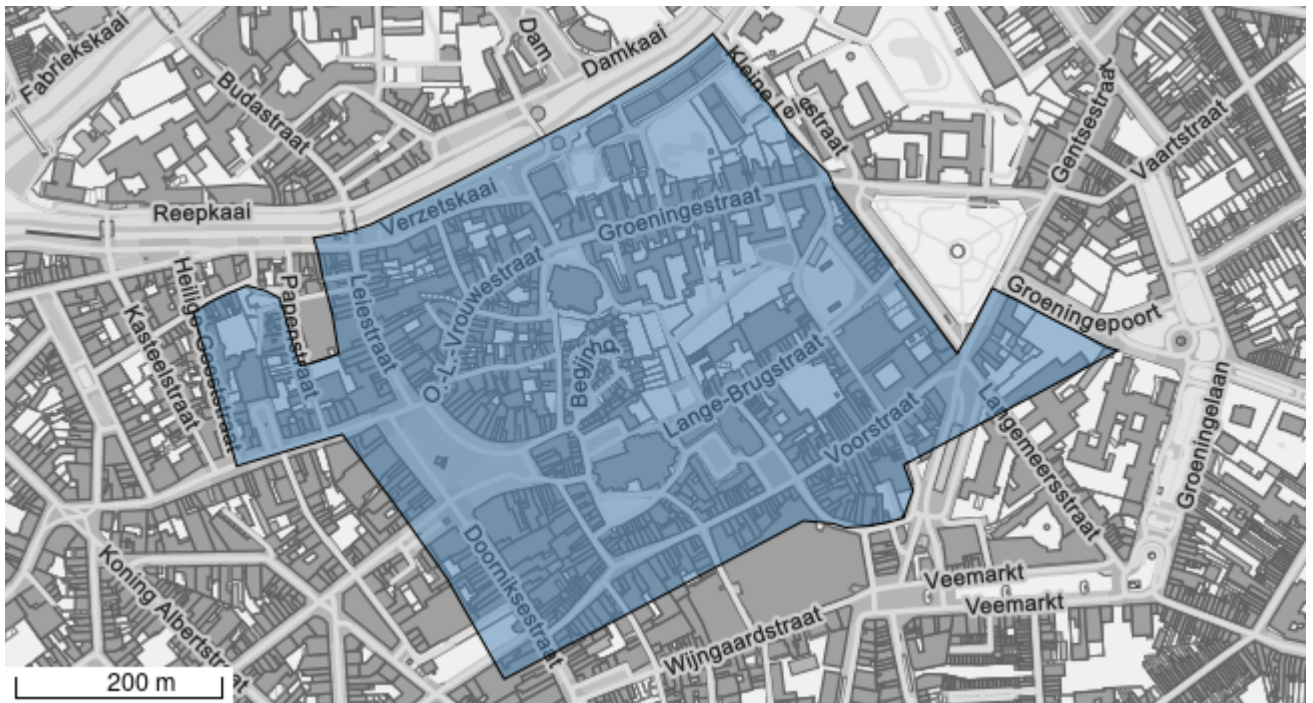


UNESCO WERELDERFGOED

UNESCO WERELDERFGOED BUFFERZONE

Belforttoren: buffer

<https://id.erfgoed.net/aanduidingsobjecten/15019>



Het opgevraagde perceel is geen:

- Beschermd cultuurhistorisch landschap
- Overgangszone
- Beschermd stads- of dorpsgezicht
- Beschermd archeologische site
- Vastgesteld gebied in de landschapsatlas
- Vastgesteld landschappelijk erfgoed
- Vastgestelde houtige beplanting met erfgoedwaarde
- Vastgestelde historische tuin of park
- Erfgoedlandschap
- Gebied geen archeologie
- Unesco werelderfgoed kernzone