

Rue de la Croix 3 +, 5640 Oret
Rue de la Croix 3, 5640 Oret
Village, 5640 Oret

DC à la carte



Rue de la Croix 3 +, 5640 Oret

93052A0082/00D000

Rue de la Croix 3, 5640 Oret

93052A0089/00D000

Village, 5640 Oret

93052A0095/00C000

Lieu

Environs

Cadastre

Plan régional

Amenagement du territoire

Sol et sous-sol

Eau

Nature

Droit de préemption

Patrimoine immobilier

Cartes historiques

Autres cartes

Dossier: 25-00-0794/004

Rue de la Croix 3 +, 5640 Oret
Rue de la Croix 3, 5640 Oret
Village, 5640 Oret

Lieu

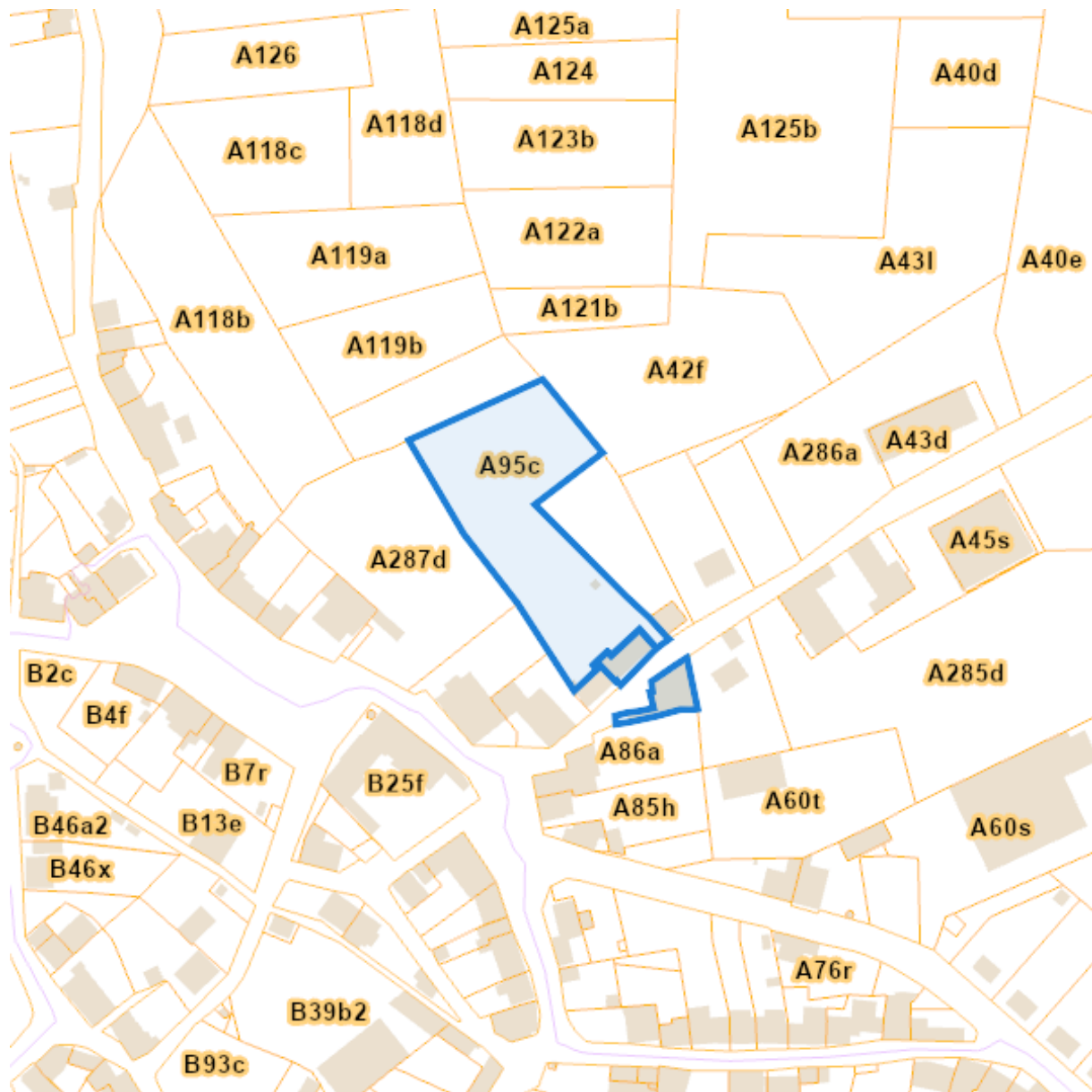


Dossier: 25-00-0794/004

Document: DC à la carte - WALFRA - DC
Cartes: 30/01/2026 - xp1ypvcn6x5ztrl5ay9i1qgocl7gyoji7ir7chnl

Rue de la Croix 3 +, 5640 Oret
Rue de la Croix 3, 5640 Oret
Village, 5640 Oret

Environs

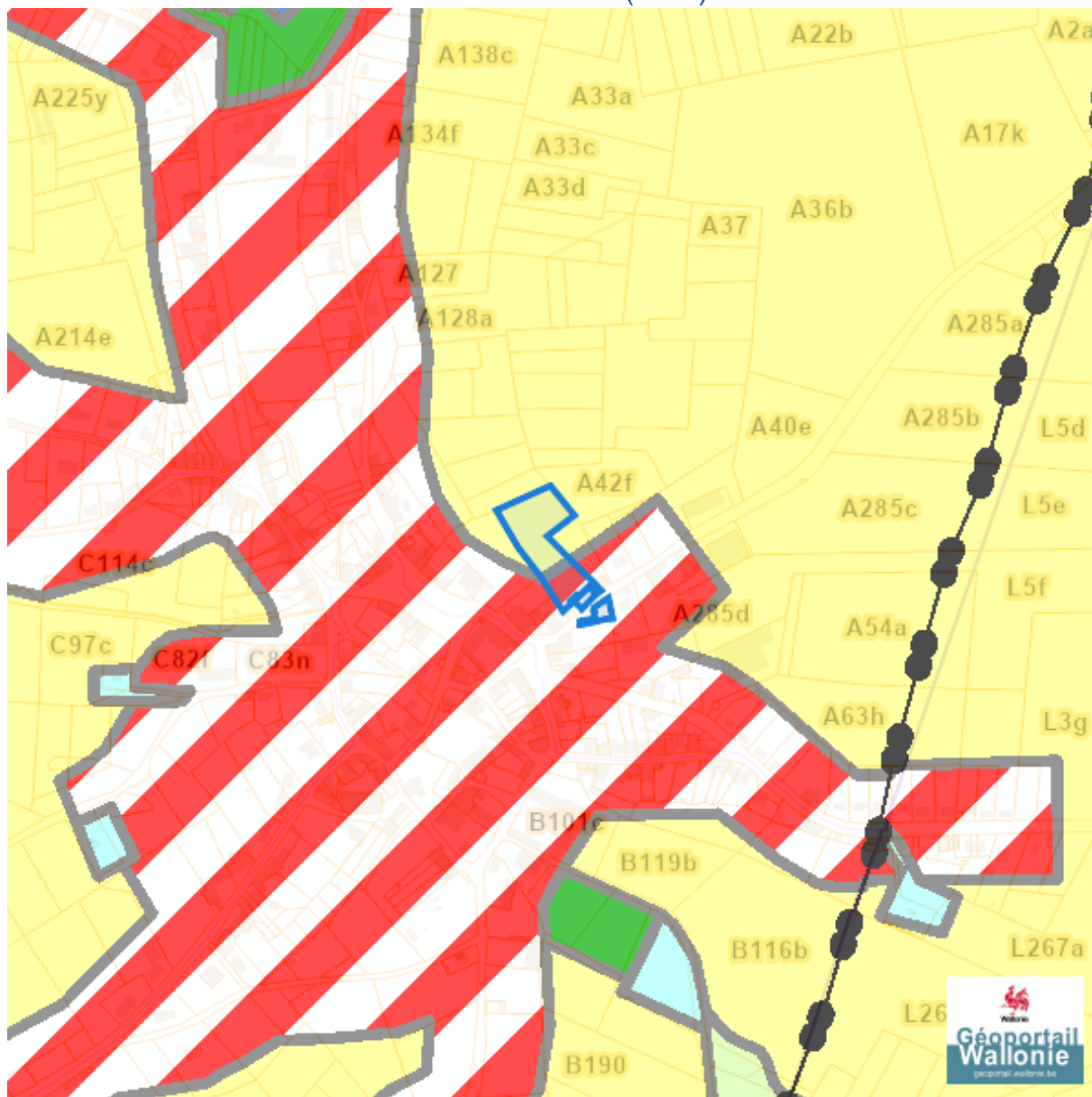


Dossier: 25-00-0794/004

Rue de la Croix 3 +, 5640 Oret
Rue de la Croix 3, 5640 Oret
Village, 5640 Oret






























Plan régional

Plan de secteur (PDS)



Dossier: 25-00-0794/004

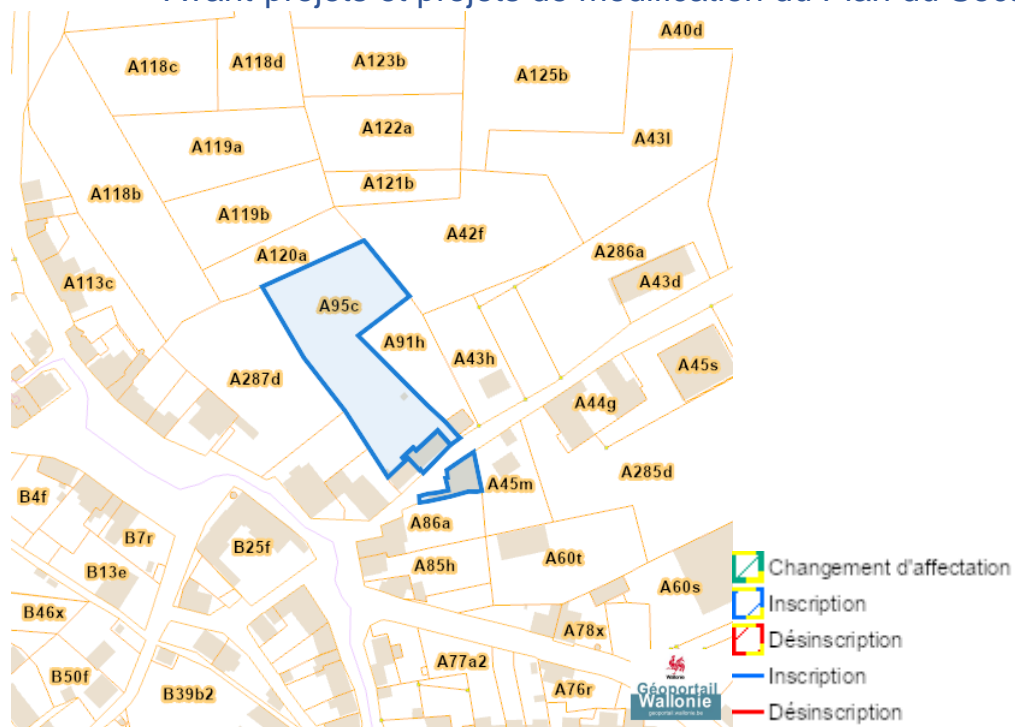
Rue de la Croix 3 +, 5640 Oret
 Rue de la Croix 3, 5640 Oret
 Village, 5640 Oret

	Habitat
	Habitat à caractère rural
	Habitat vert
	Services publics et équipements communautaires
	Centre d'enfouissement technique
	Centre d'enfouissement technique désaffecté
	Loisirs
	Servitude particulière
	Activité économique mixte
	Activité économique industrielle
	Activité économique spécifique Agro-Economique
	Activité économique spécifique Grande Distribution
	Activité économique spécifique Risque majeur
	Dépendances d'extraction
	Extraction à destination agricole
	Extraction à destination forestière
	Extraction à destination espaces verts
	Extraction à destination zone naturelle
	Aménagement communal concerté
	Aménagement communal concerté à caractère économique
	Enjeu communal
	Enjeu régional
	Agricole
	Forestière
	Espaces verts
	Naturelle
	Parc
	Eau
	Non affectée ("zone blanche")

Dossier: 25-00-0794/004

Rue de la Croix 3 +, 5640 Oret
 Rue de la Croix 3, 5640 Oret
 Village, 5640 Oret

Avant-projets et projets de modification du Plan du Secteur

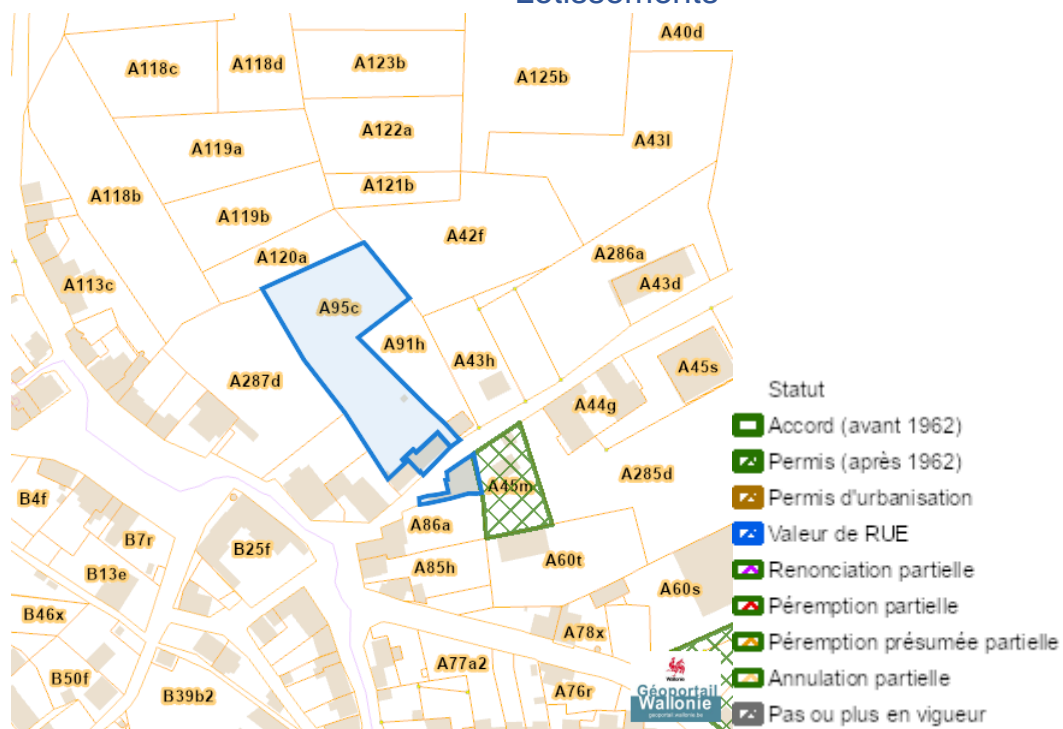


Dossier: 25-00-0794/004

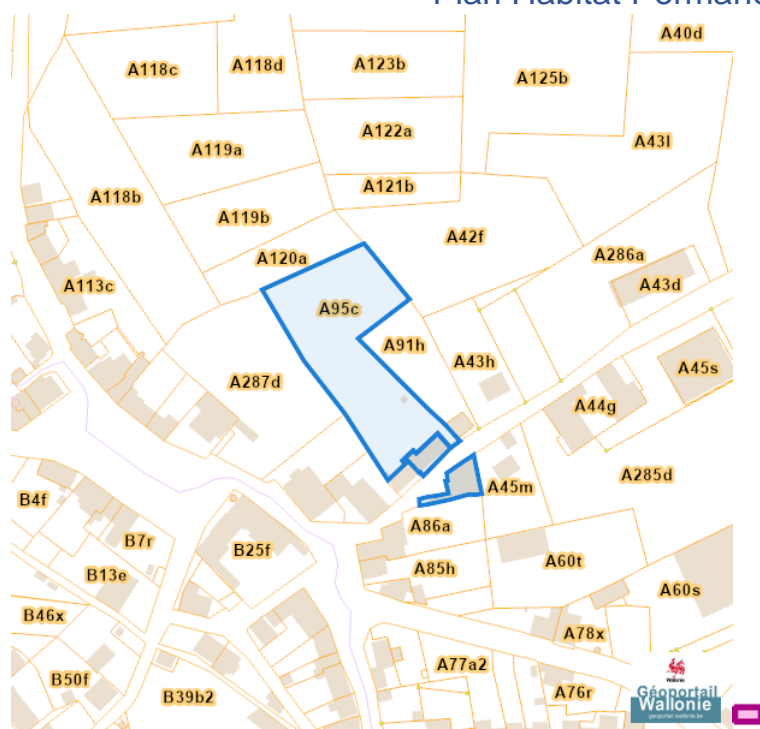
Rue de la Croix 3 +, 5640 Oret
 Rue de la Croix 3, 5640 Oret
 Village, 5640 Oret

Aménagement du territoire

Lotissements



Plan Habitat Permanent



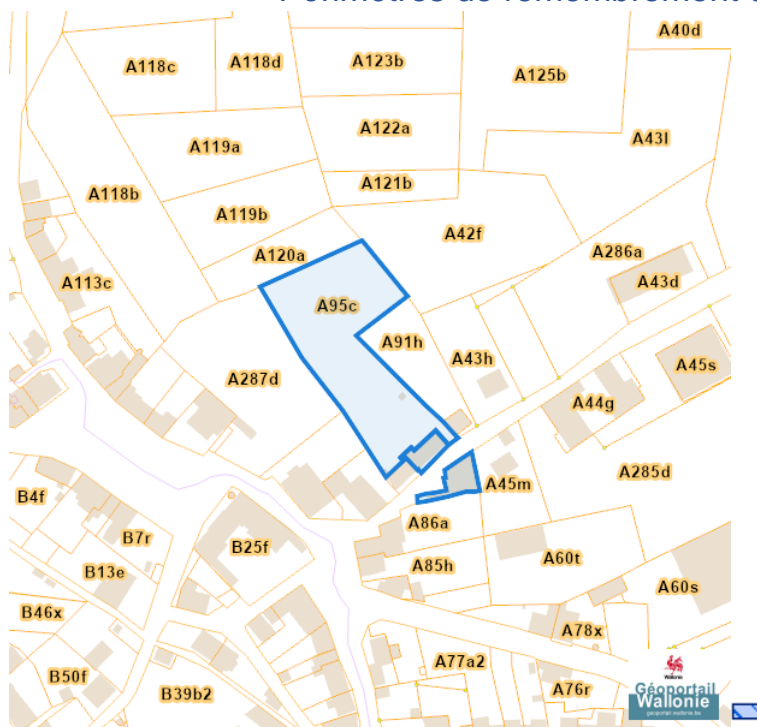
Dossier: 25-00-0794/004

Rue de la Croix 3 +, 5640 Oret
Rue de la Croix 3, 5640 Oret
Village, 5640 Oret

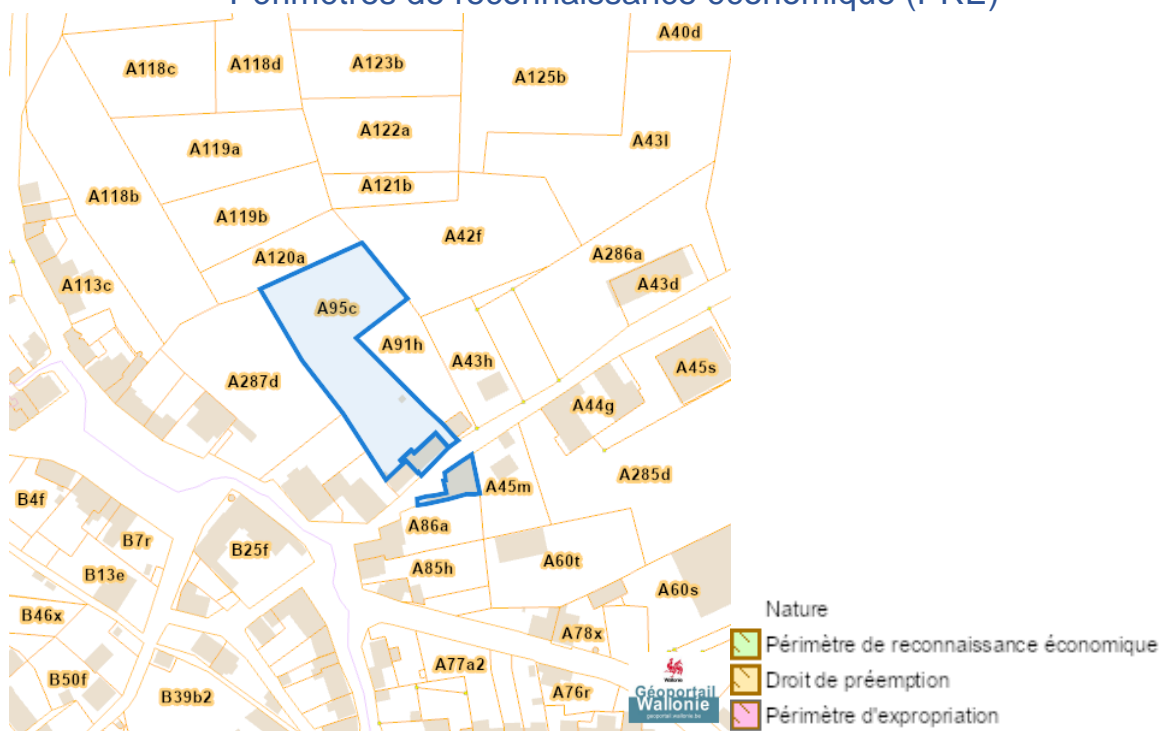
Dossier: 25-00-0794/004

Rue de la Croix 3 +, 5640 Oret
 Rue de la Croix 3, 5640 Oret
 Village, 5640 Oret

Périmètres de remembrement urbain (PRU)

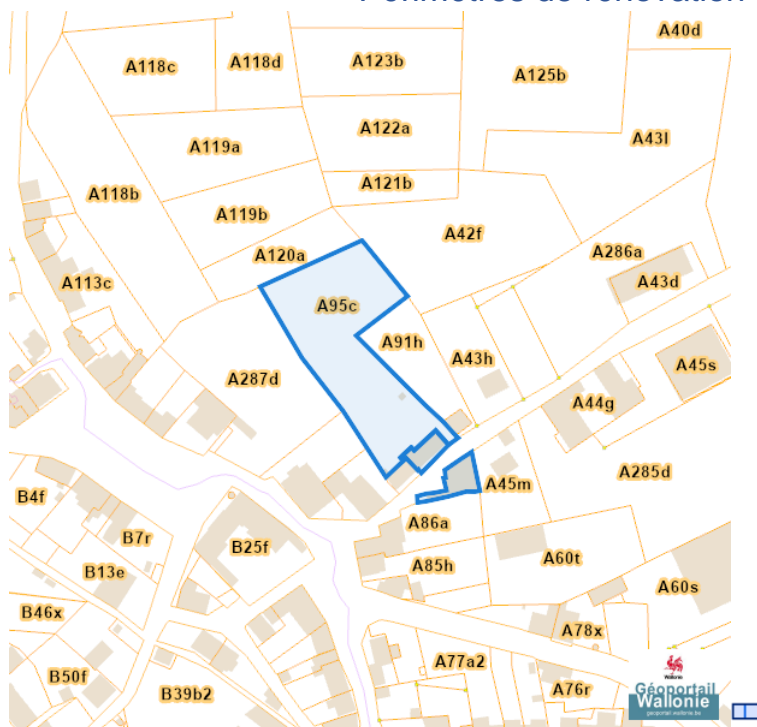


Périmètres de reconnaissance économique (PRE)

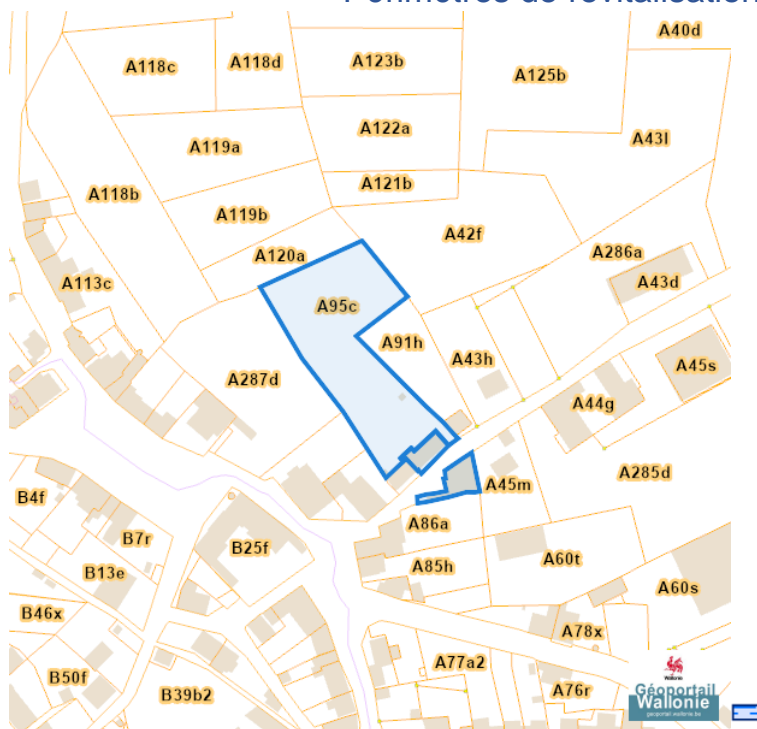


Rue de la Croix 3 +, 5640 Oret
Rue de la Croix 3, 5640 Oret
Village, 5640 Oret

Périmètres de rénovation urbaine



Périmètres de revitalisation urbaine



Dossier: 25-00-0794/004

Rue de la Croix 3 +, 5640 Oret
 Rue de la Croix 3, 5640 Oret
 Village, 5640 Oret

Schéma d'Orientation Local (SOL)

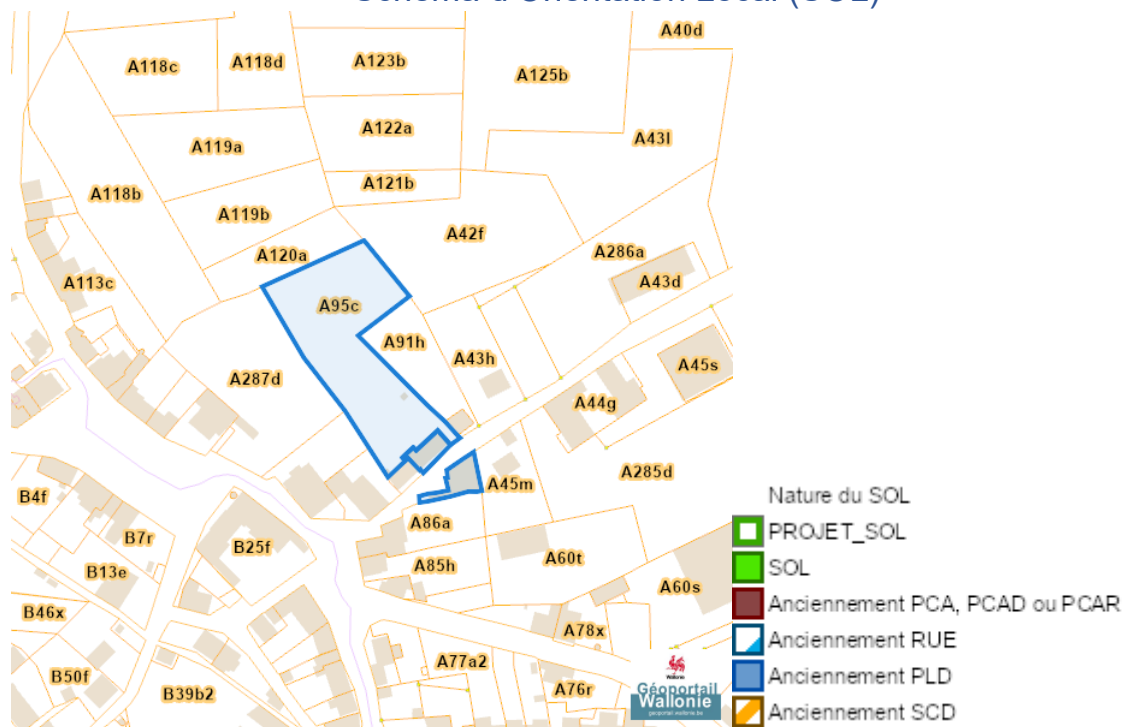
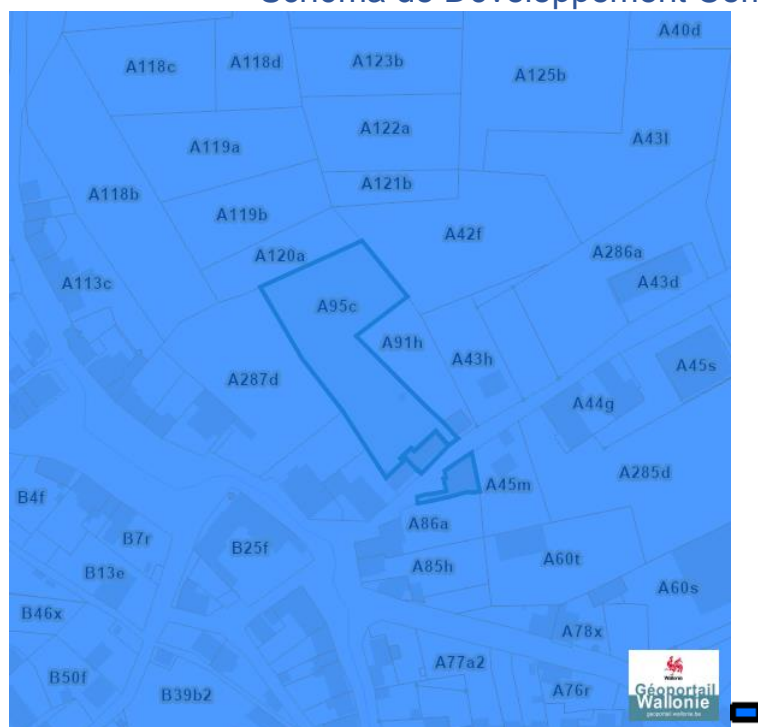


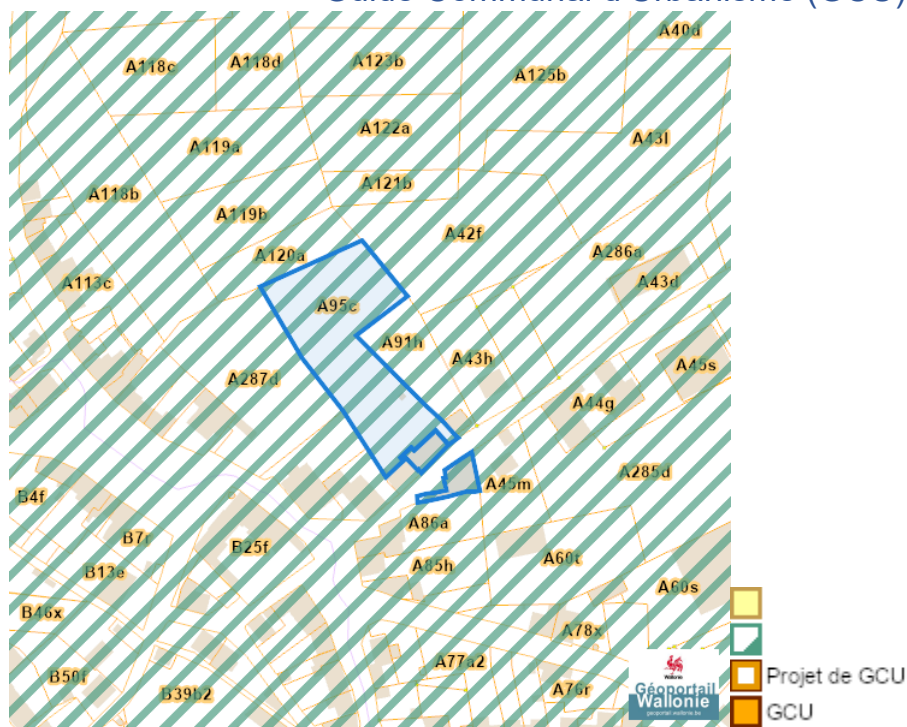
Schéma de Développement Communal (SDC)



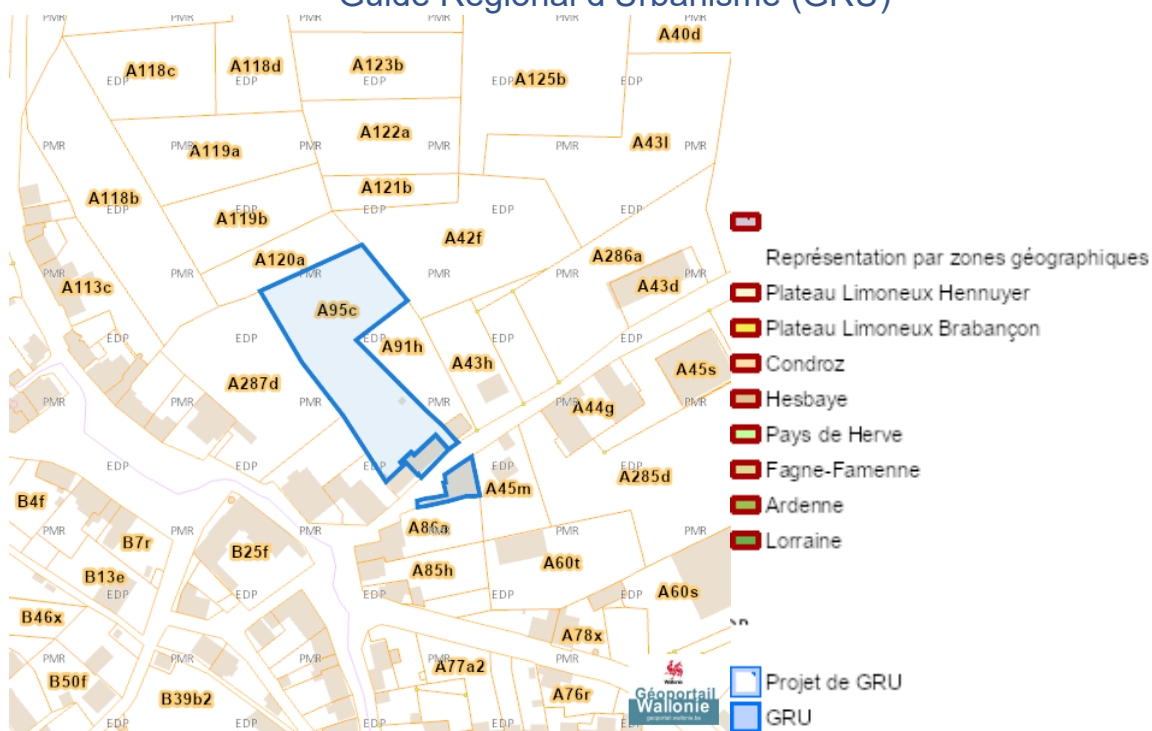
Dossier: 25-00-0794/004

Rue de la Croix 3 +, 5640 Oret
 Rue de la Croix 3, 5640 Oret
 Village, 5640 Oret

Guide Communal d'Urbanisme (GCU)

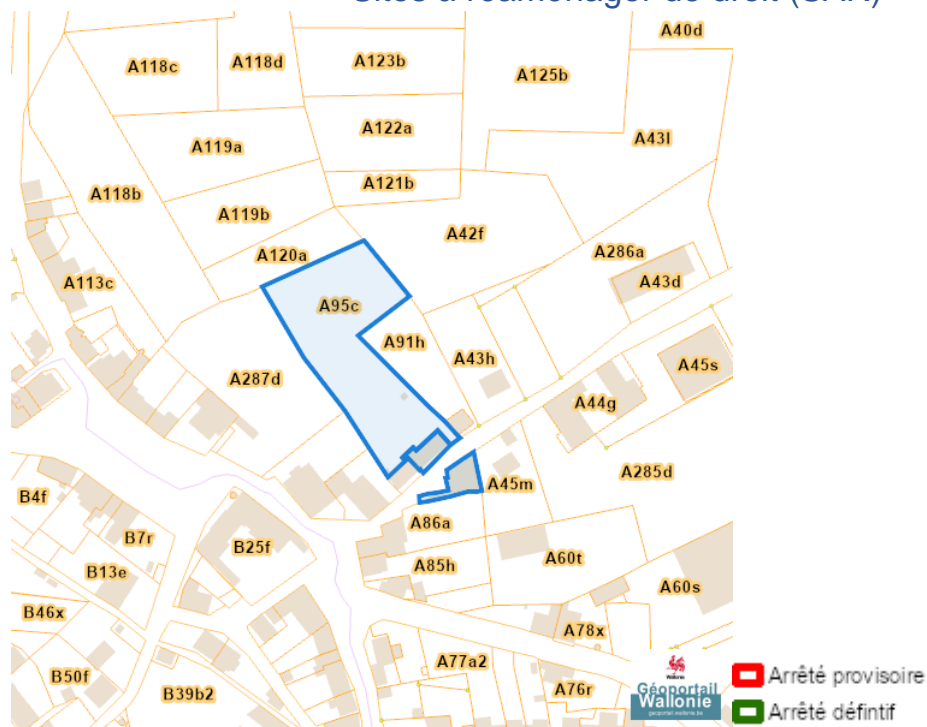


Guide Régional d'Urbanisme (GRU)

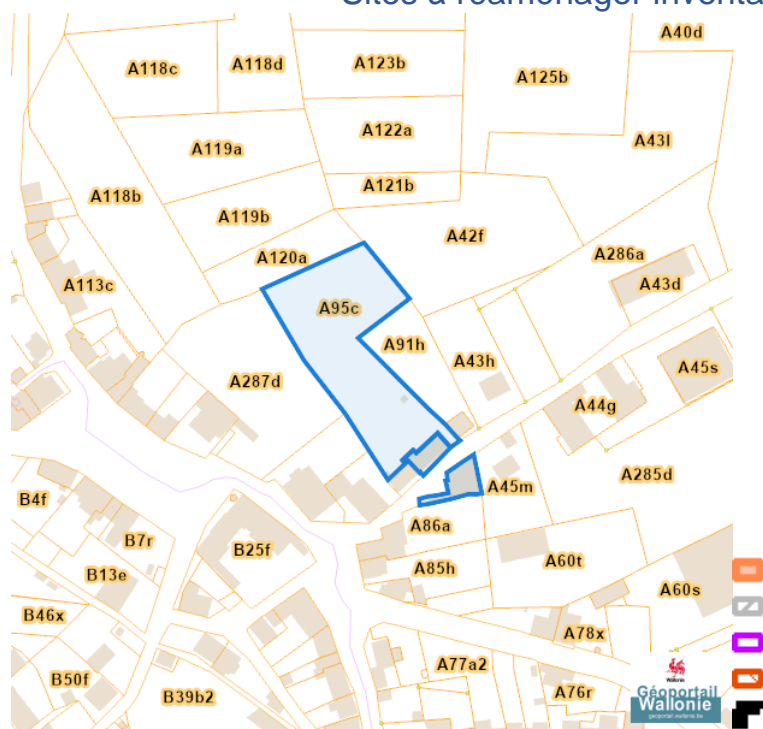


Rue de la Croix 3 +, 5640 Oret
 Rue de la Croix 3, 5640 Oret
 Village, 5640 Oret

Sites à réaménager de droit (SAR)



Sites à réaménager inventaire (ISA)



Dossier: 25-00-0794/004

Rue de la Croix 3 +, 5640 Oret
Rue de la Croix 3, 5640 Oret
Village, 5640 Oret

Taxation des bénéficiaires résultant d'une révision du plan de secteur

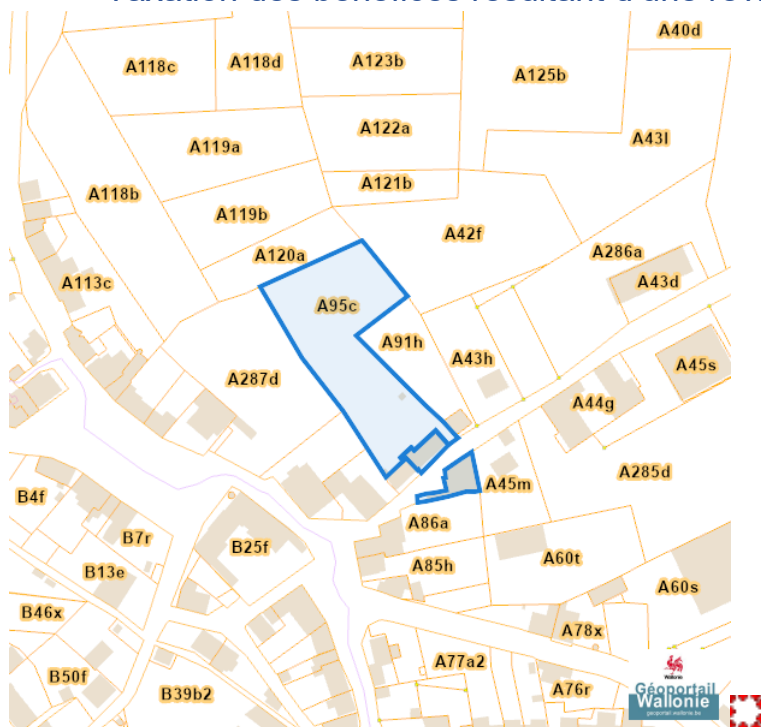
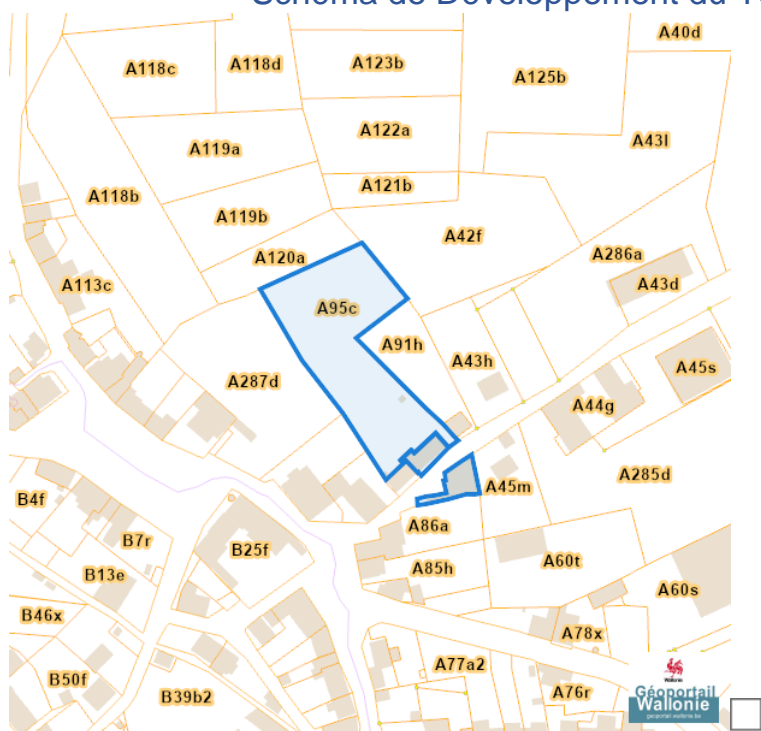
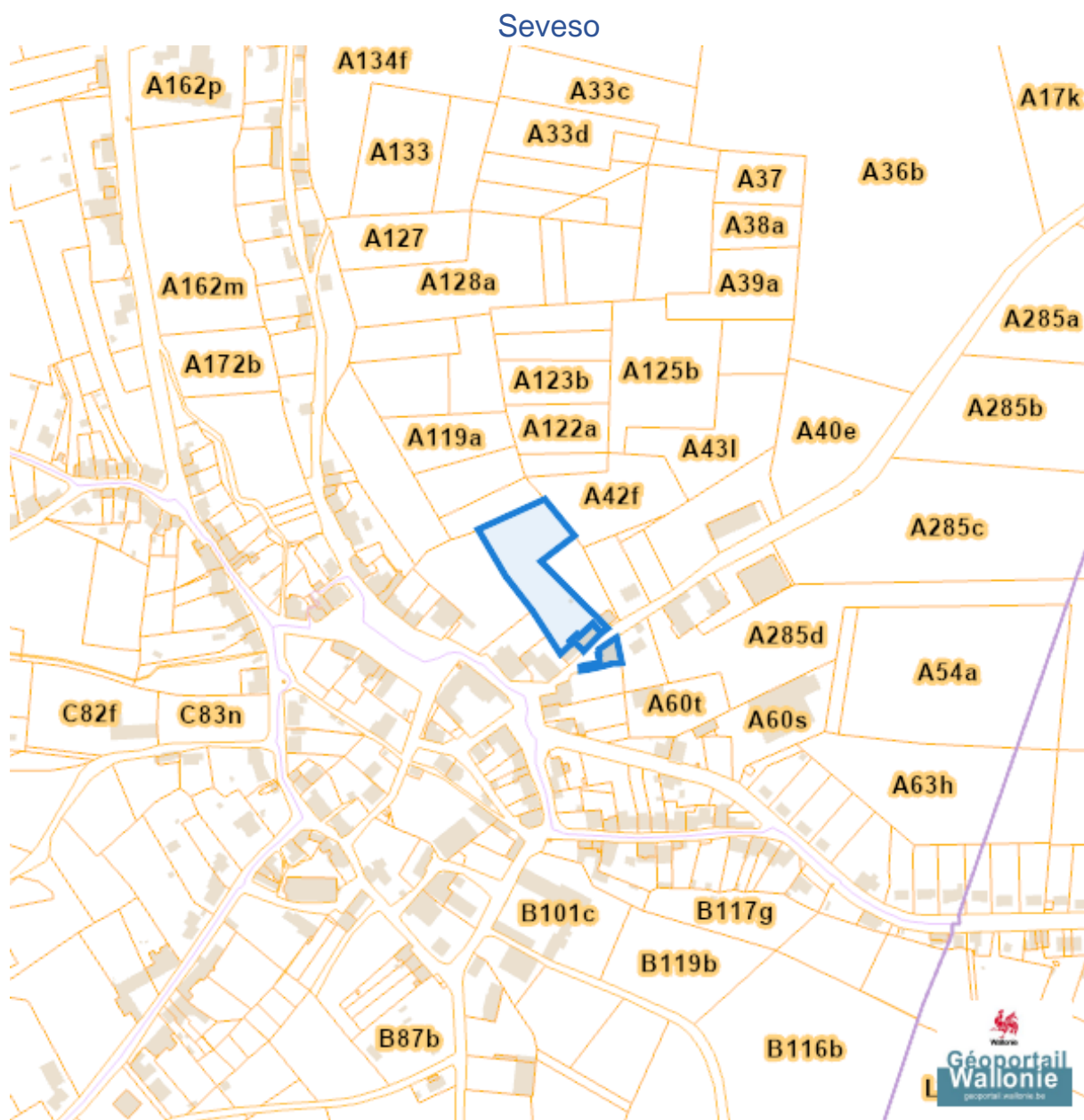


Schéma de Développement du Territoire (SDT)



Dossier: 25-00-0794/004

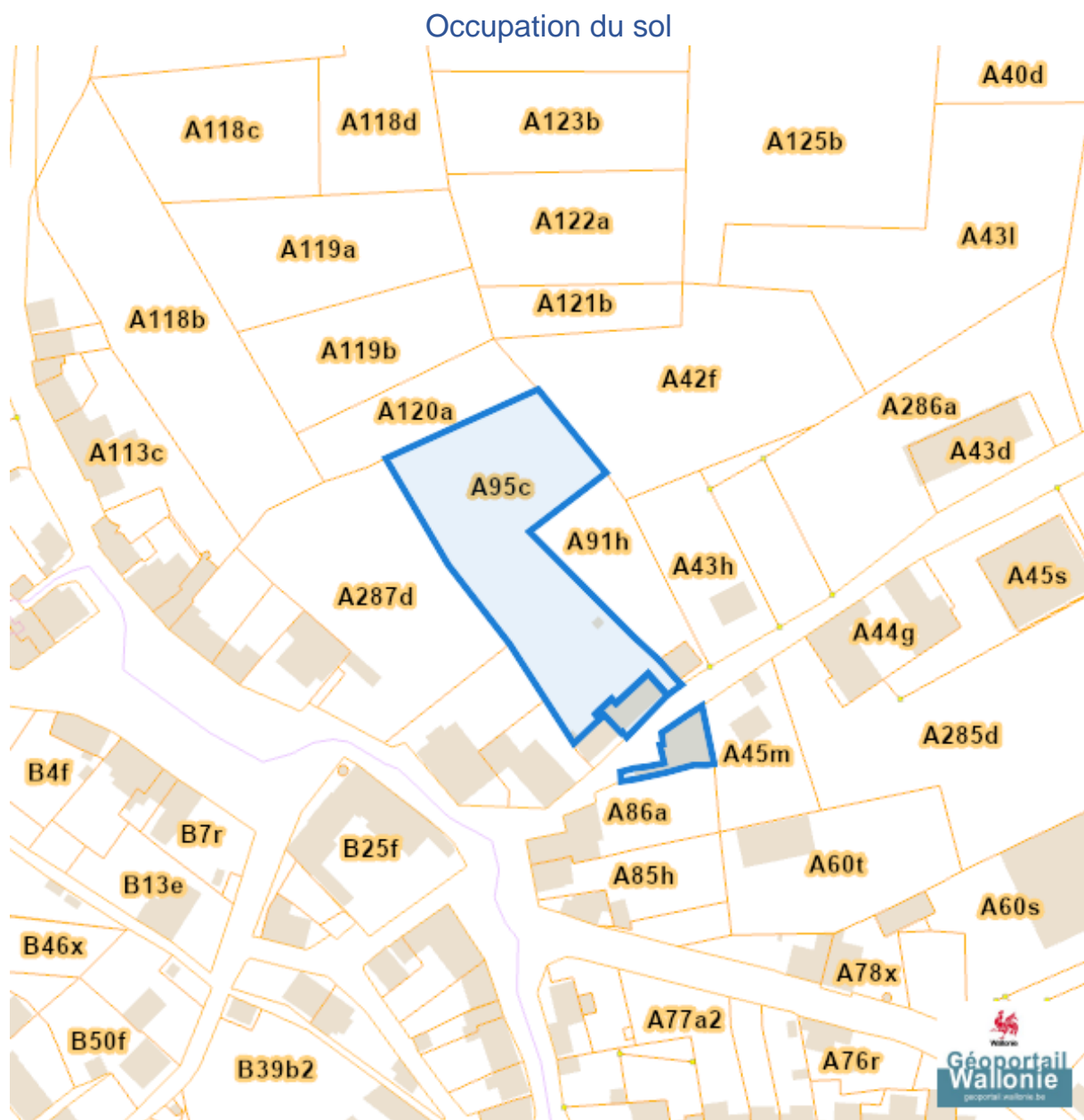
Rue de la Croix 3 +, 5640 Oret
 Rue de la Croix 3, 5640 Oret
 Village, 5640 Oret



Dossier: 25-00-0794/004

Rue de la Croix 3 +, 5640 Oret
Rue de la Croix 3, 5640 Oret
Village, 5640 Oret

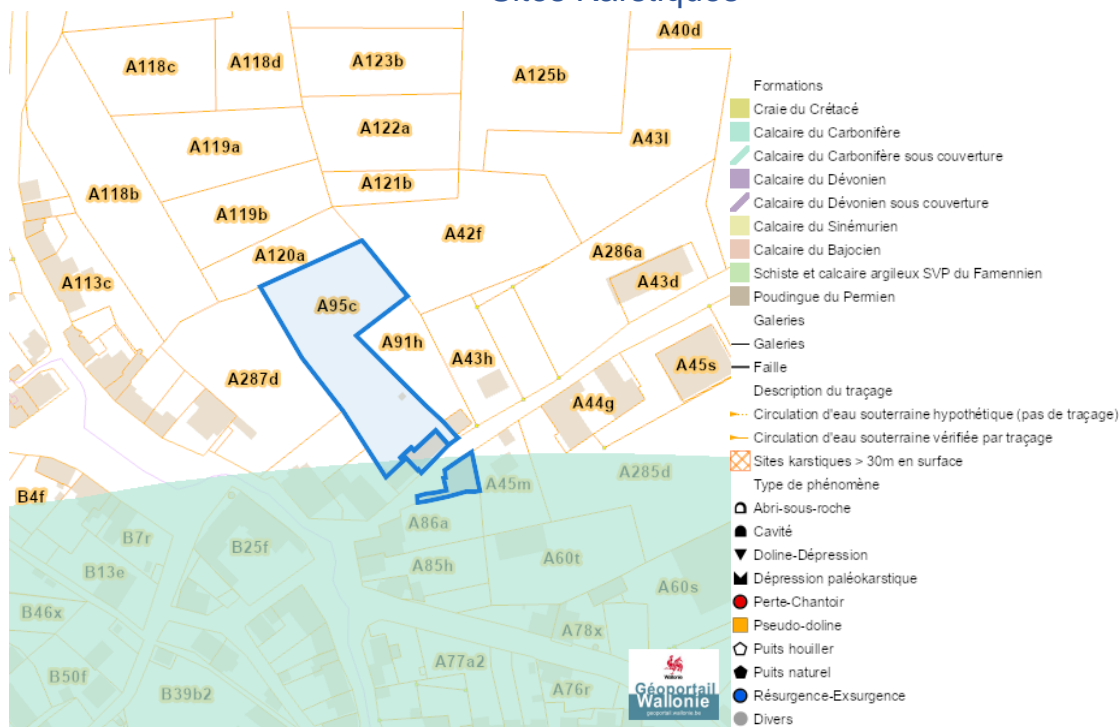
Sol et sous-sol



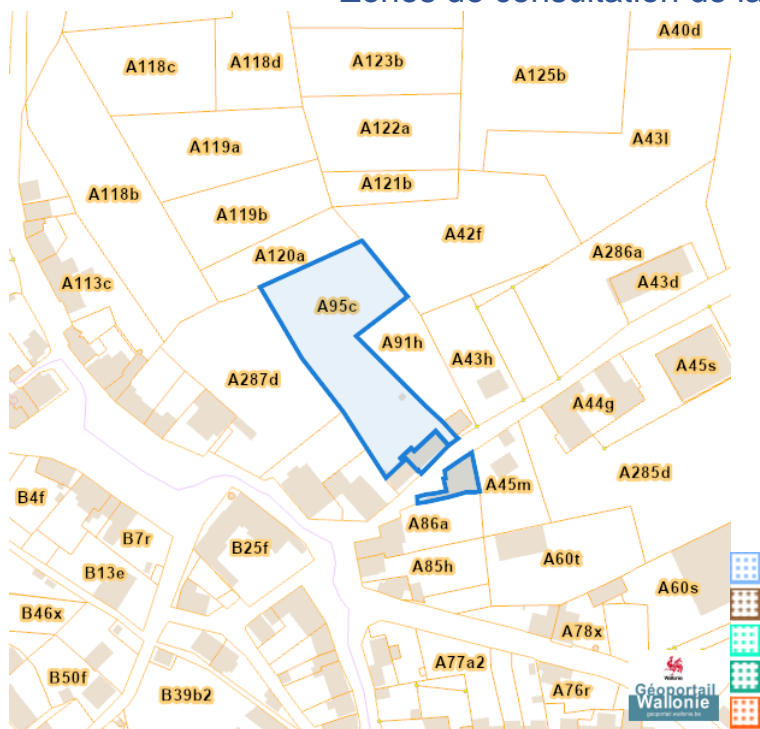
Dossier: 25-00-0794/004

Rue de la Croix 3 +, 5640 Oret
 Rue de la Croix 3, 5640 Oret
 Village, 5640 Oret

Sites Karstiques

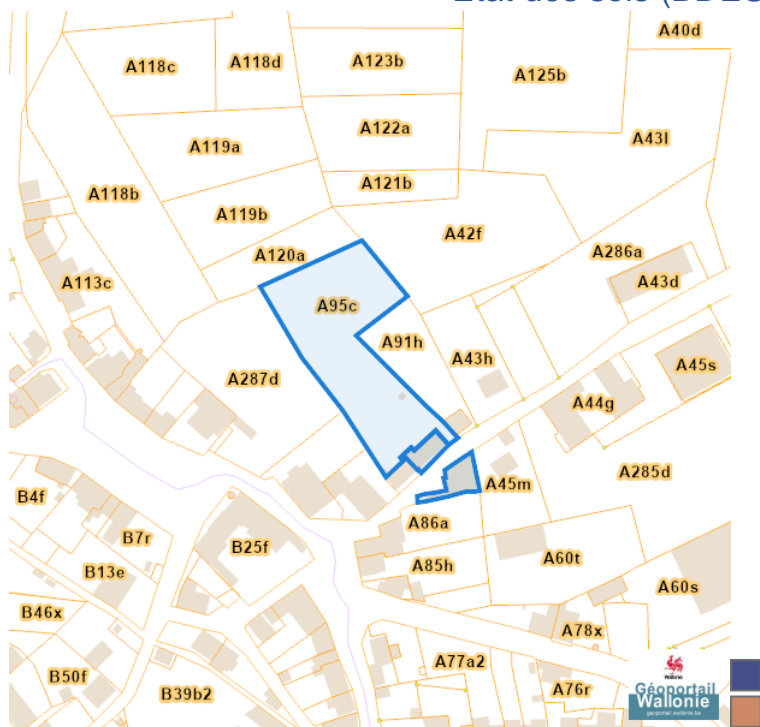


Zones de consultation de la DRIGM

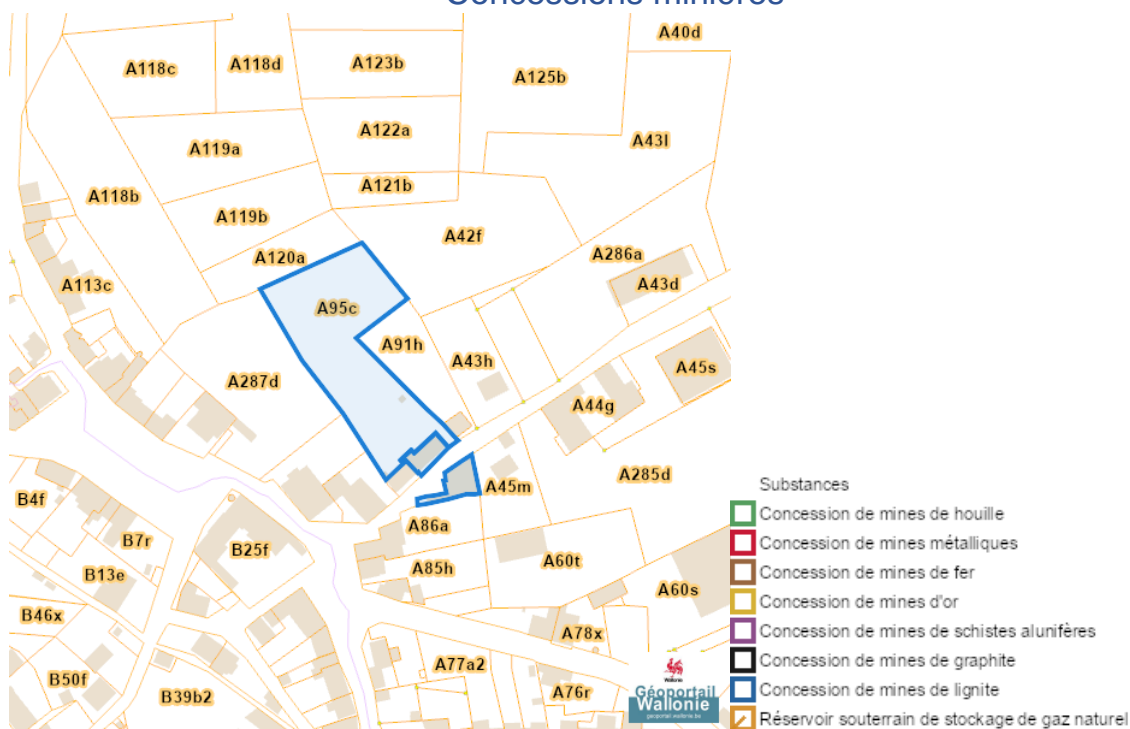


Rue de la Croix 3 +, 5640 Oret
 Rue de la Croix 3, 5640 Oret
 Village, 5640 Oret

Etat des sols (BDES)



Concessions minières

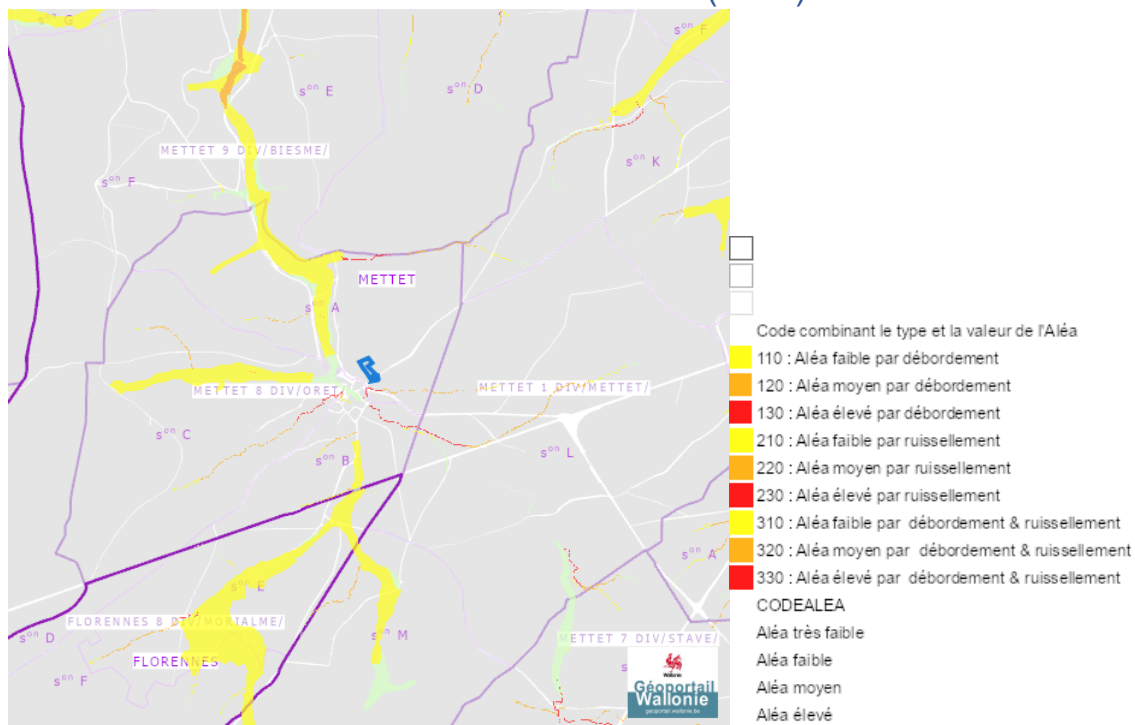


Dossier: 25-00-0794/004

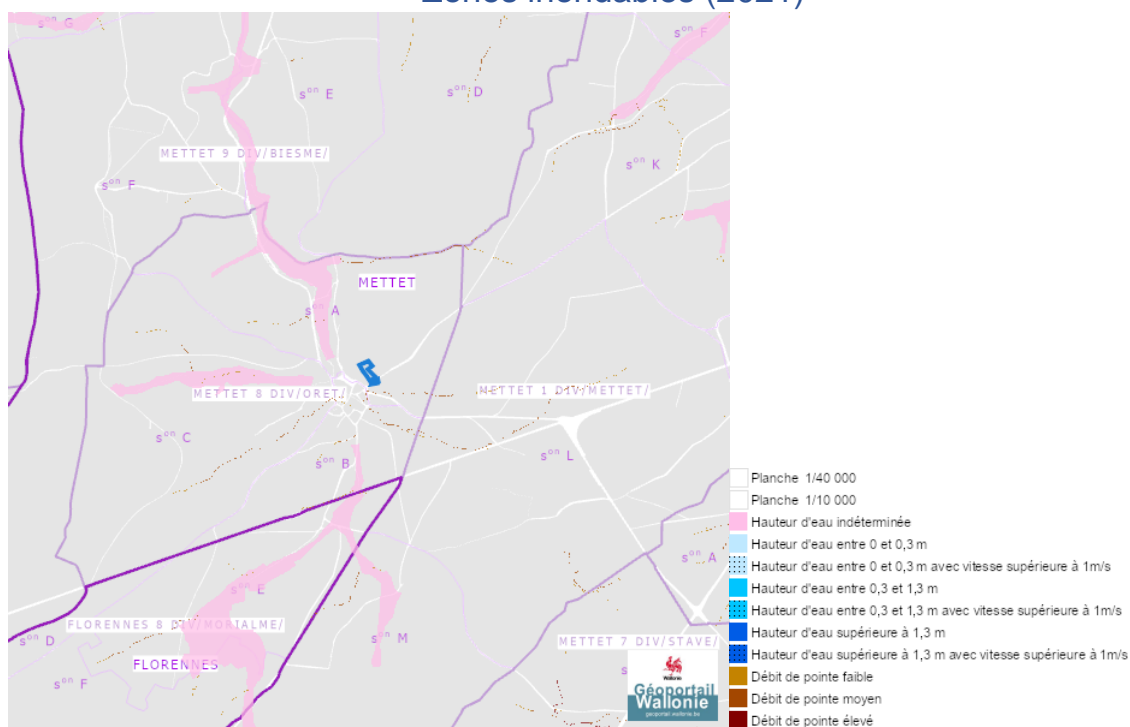
Rue de la Croix 3 +, 5640 Oret
 Rue de la Croix 3, 5640 Oret
 Village, 5640 Oret

Eau

Alea d' inondation (2021)



Zones inondables (2021)



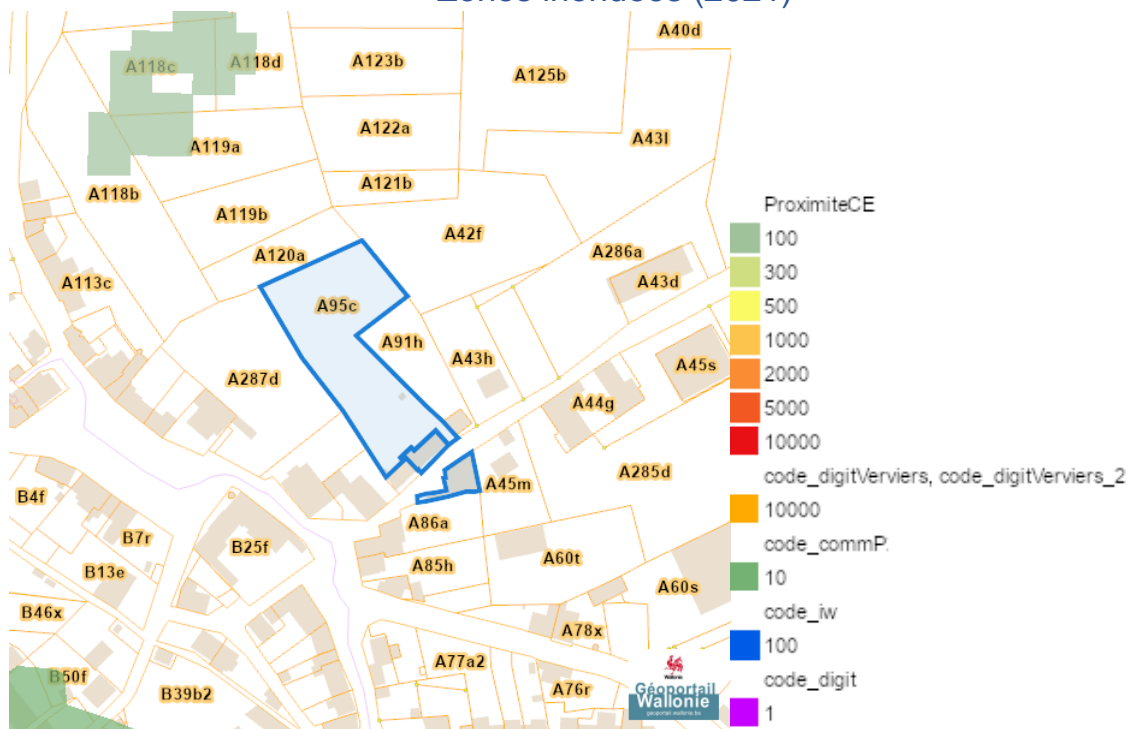
Dossier: 25-00-0794/004

Rue de la Croix 3 +, 5640 Oret
Rue de la Croix 3, 5640 Oret
Village, 5640 Oret

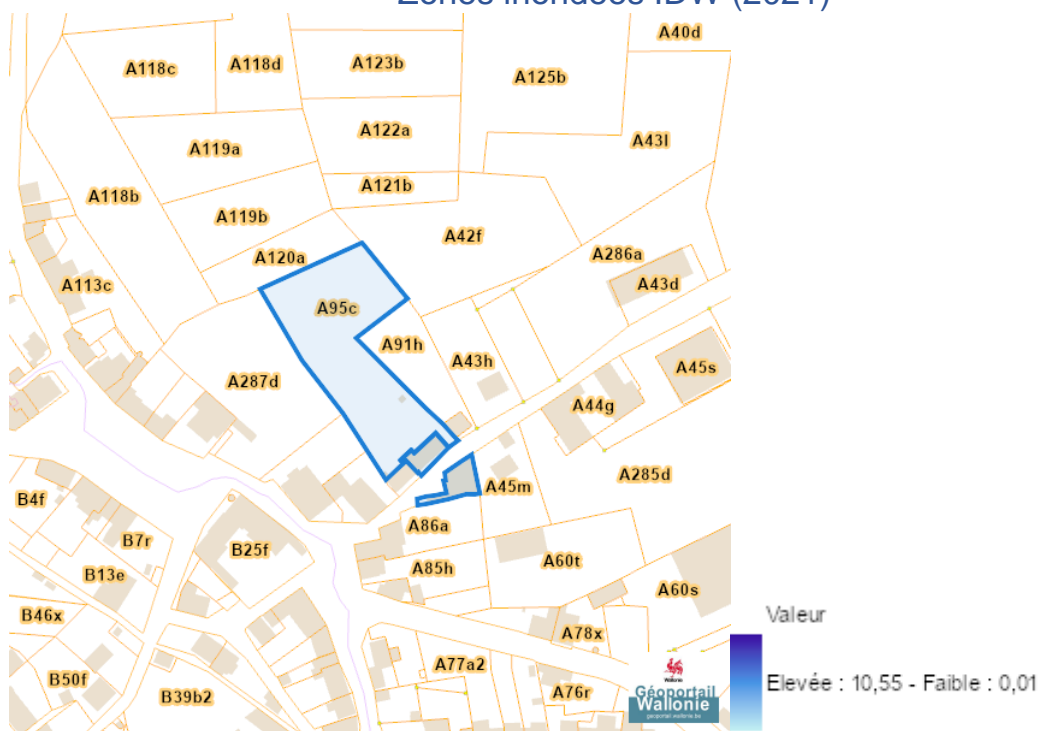
Dossier: 25-00-0794/004

Rue de la Croix 3 +, 5640 Oret
 Rue de la Croix 3, 5640 Oret
 Village, 5640 Oret

Zones inondees (2021)

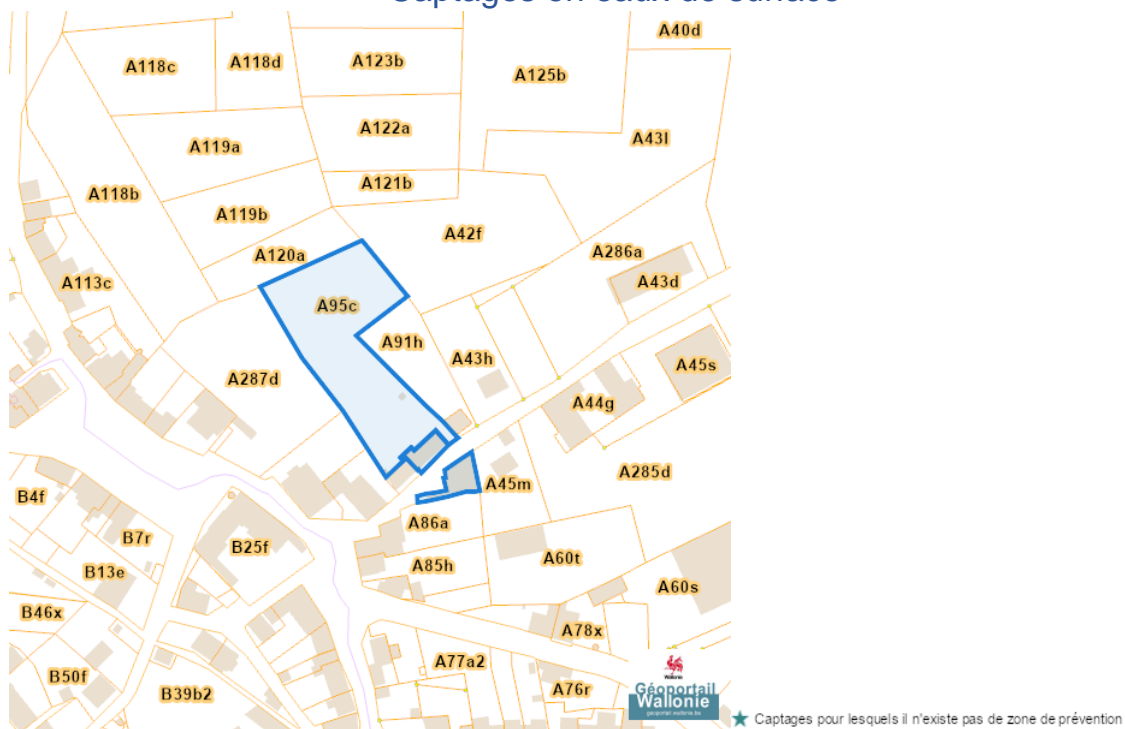


Zones inondees IDW (2021)

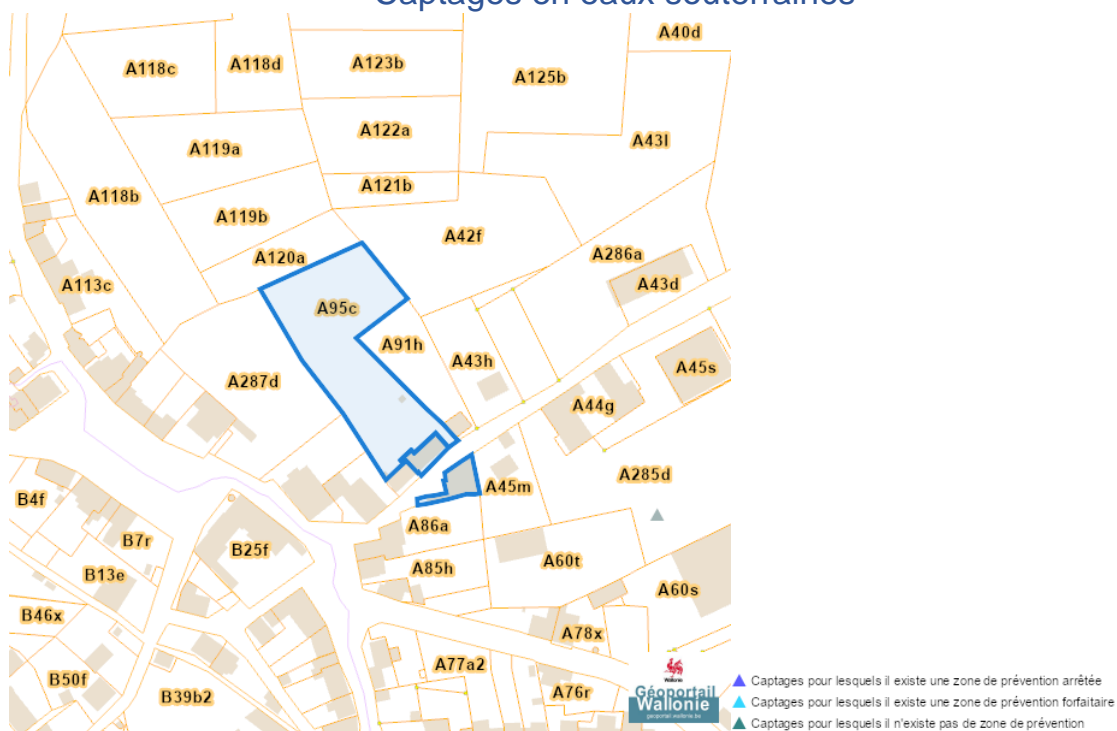


Rue de la Croix 3 +, 5640 Oret
 Rue de la Croix 3, 5640 Oret
 Village, 5640 Oret

Captages en eaux de surface

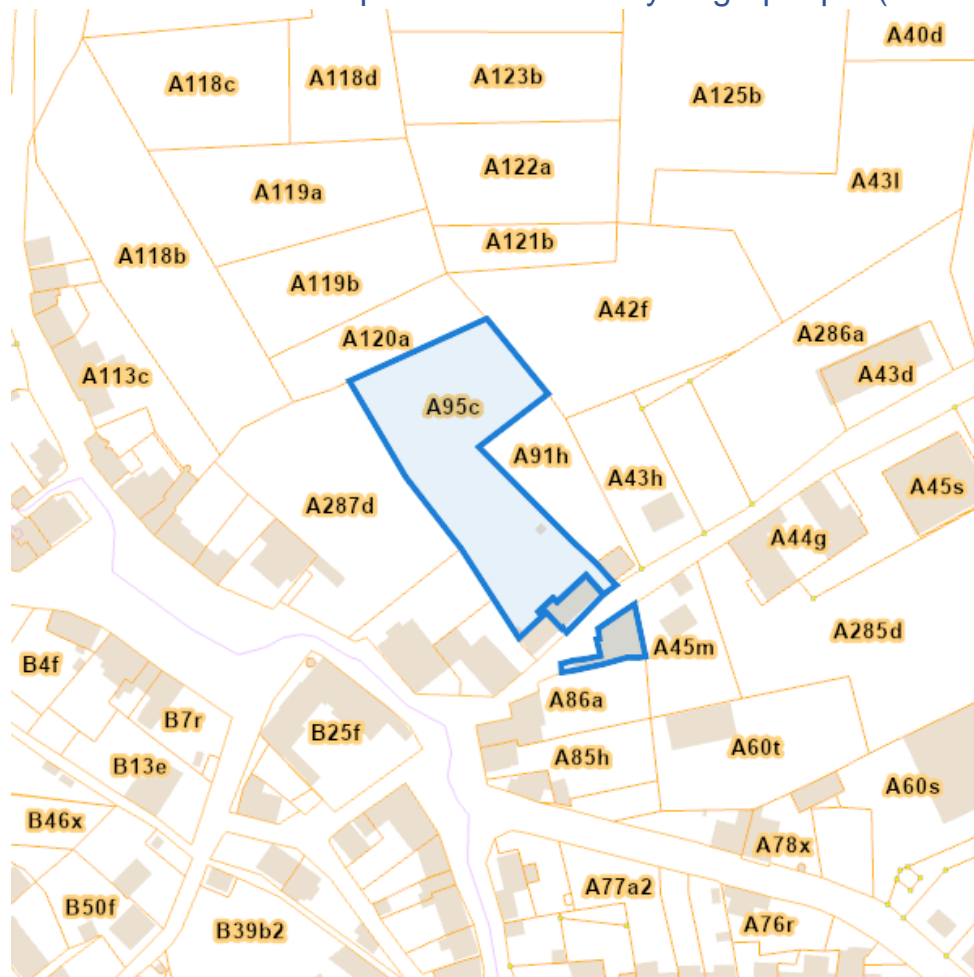


Captages en eaux souterraines



Rue de la Croix 3 +, 5640 Oret
Rue de la Croix 3, 5640 Oret
Village, 5640 Oret

Plan d'Assainissement par Sous-bassin Hydrographique (PASH)

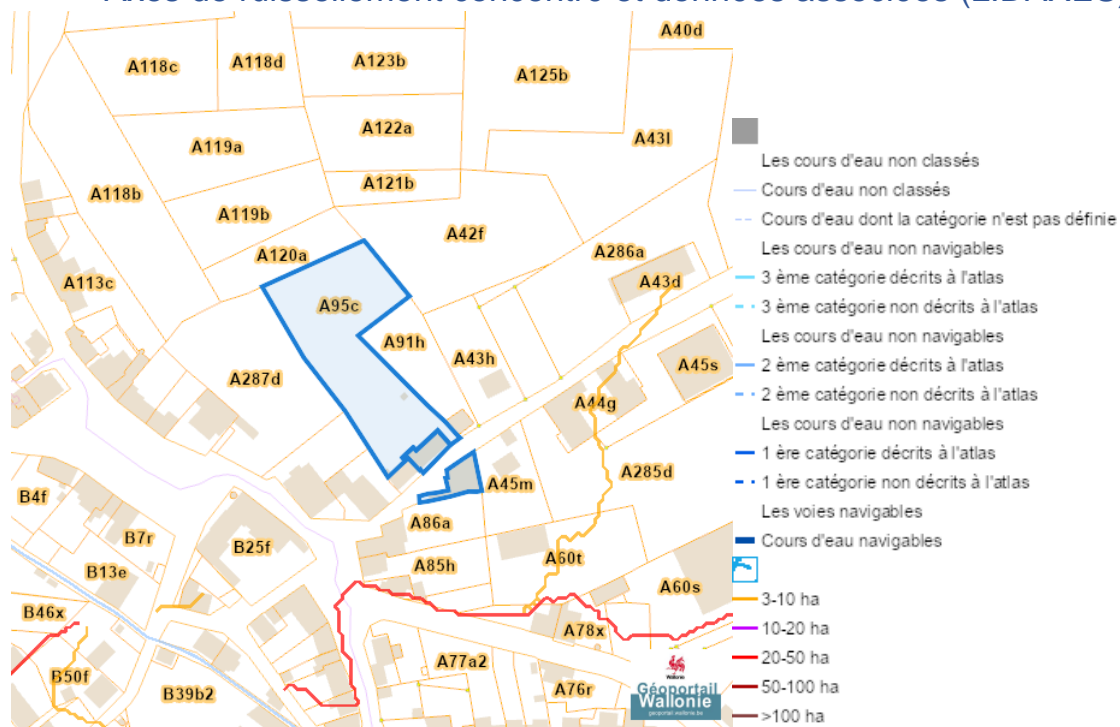


%pash_legend scale=60%

Dossier: 25-00-0794/004

Rue de la Croix 3 +, 5640 Oret
 Rue de la Croix 3, 5640 Oret
 Village, 5640 Oret

Axes de ruissellement concentré et données associées (LIDAXES)

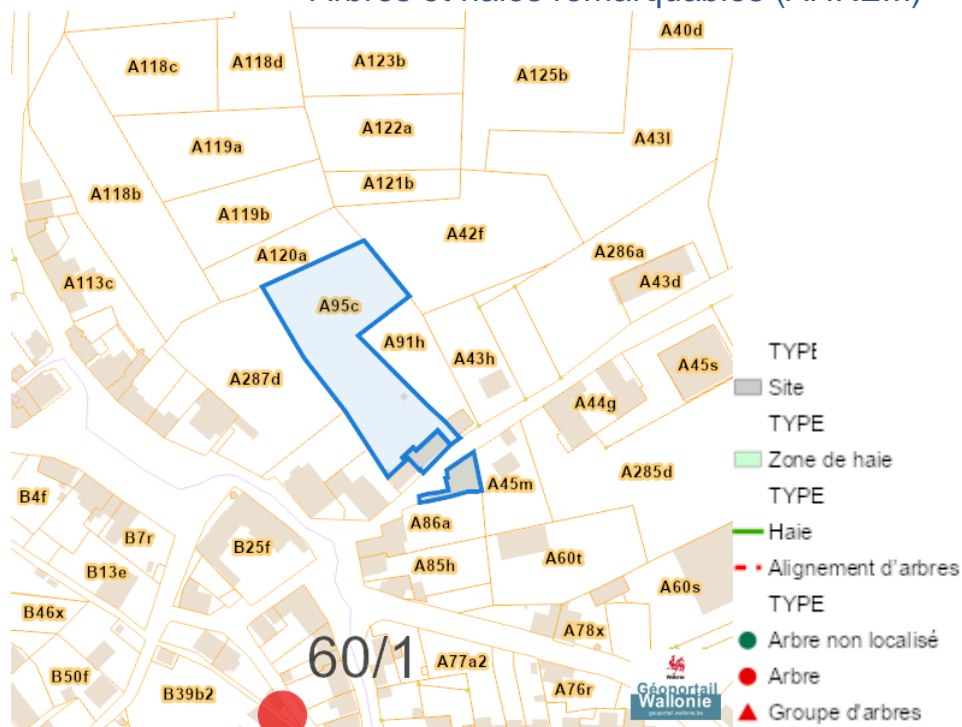


Dossier: 25-00-0794/004

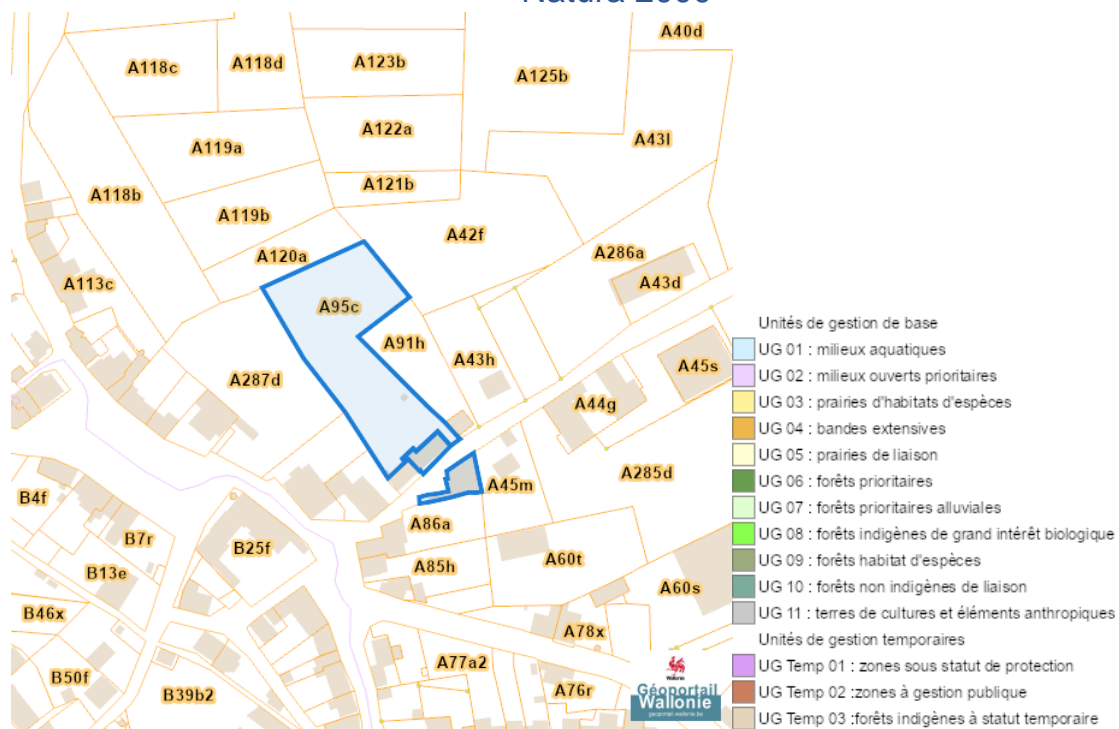
Rue de la Croix 3 +, 5640 Oret
 Rue de la Croix 3, 5640 Oret
 Village, 5640 Oret

Nature

Arbres et haies remarquables (AHREM)



Natura 2000



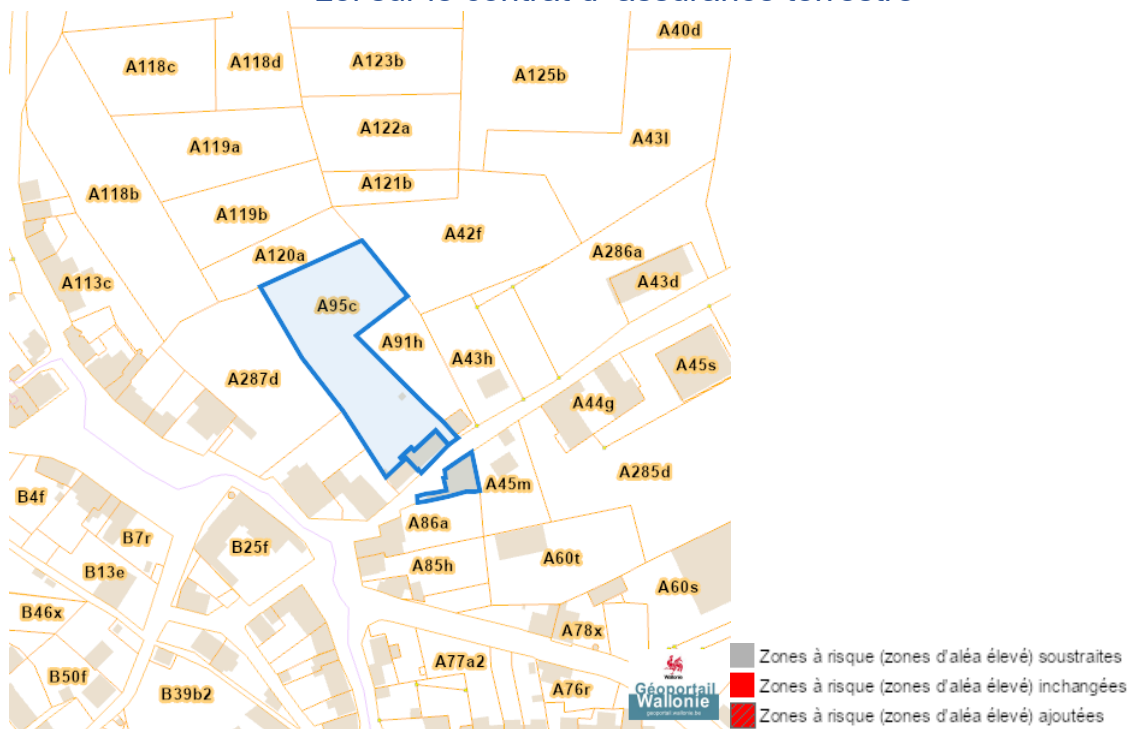
Dossier: 25-00-0794/004

Rue de la Croix 3 +, 5640 Oret
Rue de la Croix 3, 5640 Oret
Village, 5640 Oret

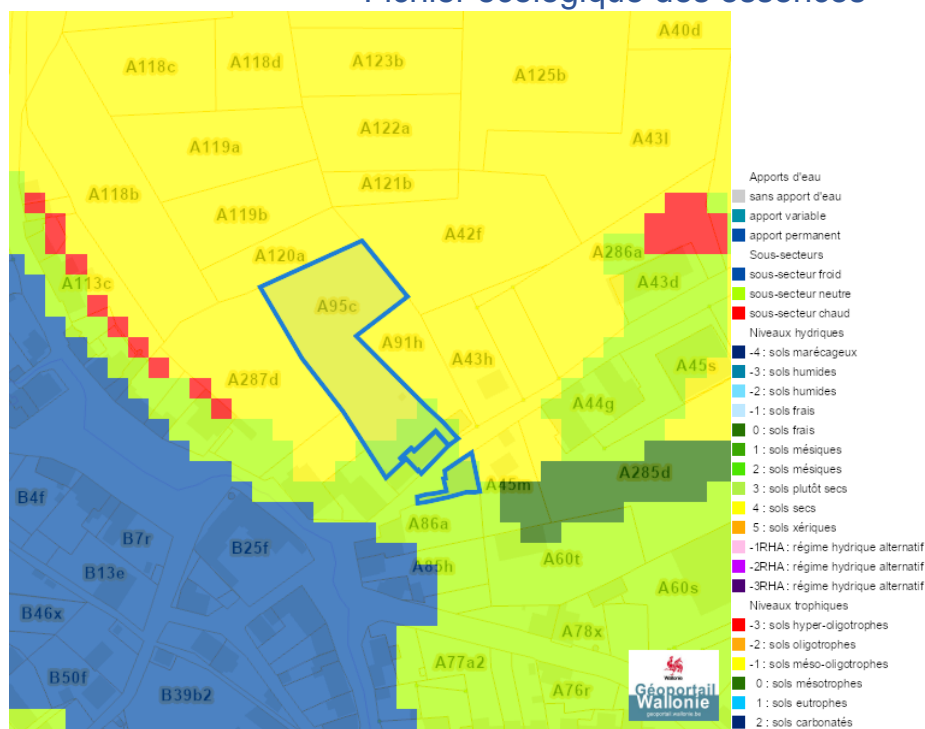
Dossier: 25-00-0794/004

Rue de la Croix 3 +, 5640 Oret
 Rue de la Croix 3, 5640 Oret
 Village, 5640 Oret

Loi sur le contrat d'assurance terrestre

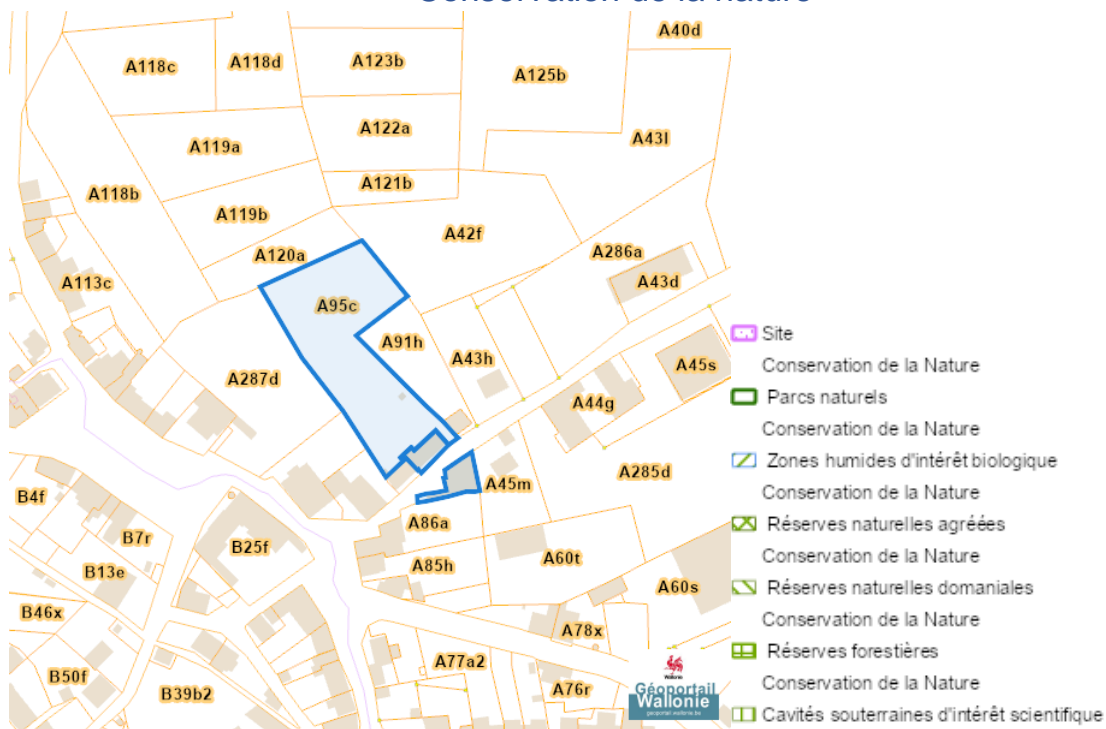


Fichier écologique des essences

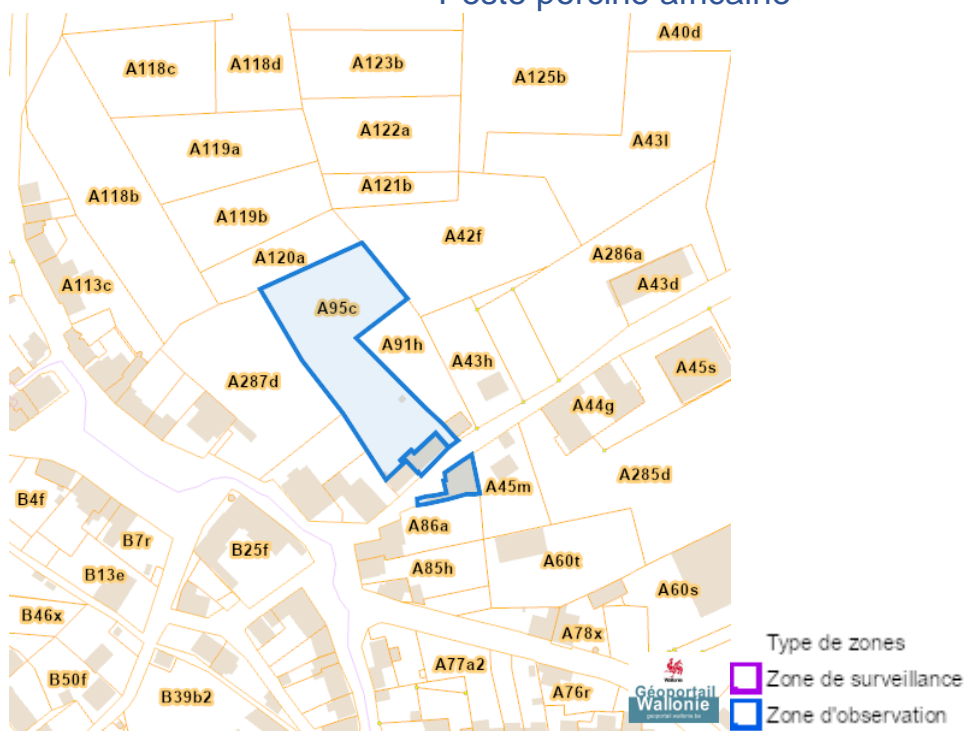


Rue de la Croix 3 +, 5640 Oret
 Rue de la Croix 3, 5640 Oret
 Village, 5640 Oret

Conservation de la nature



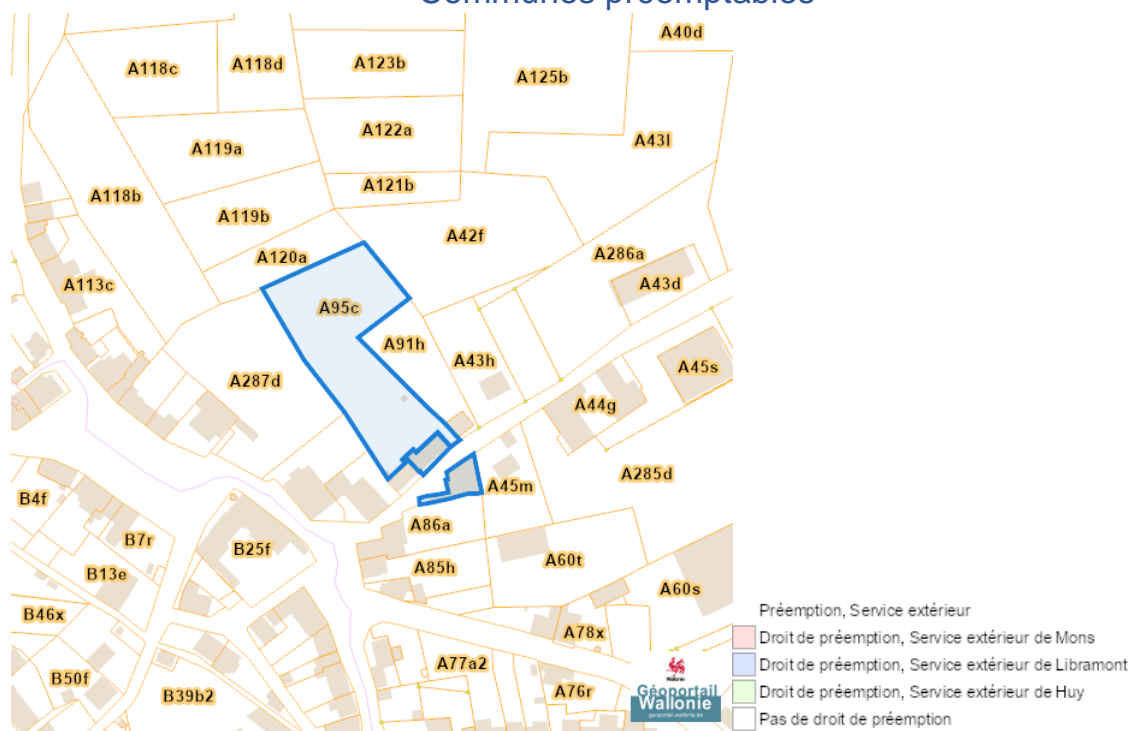
Peste porcine africaine



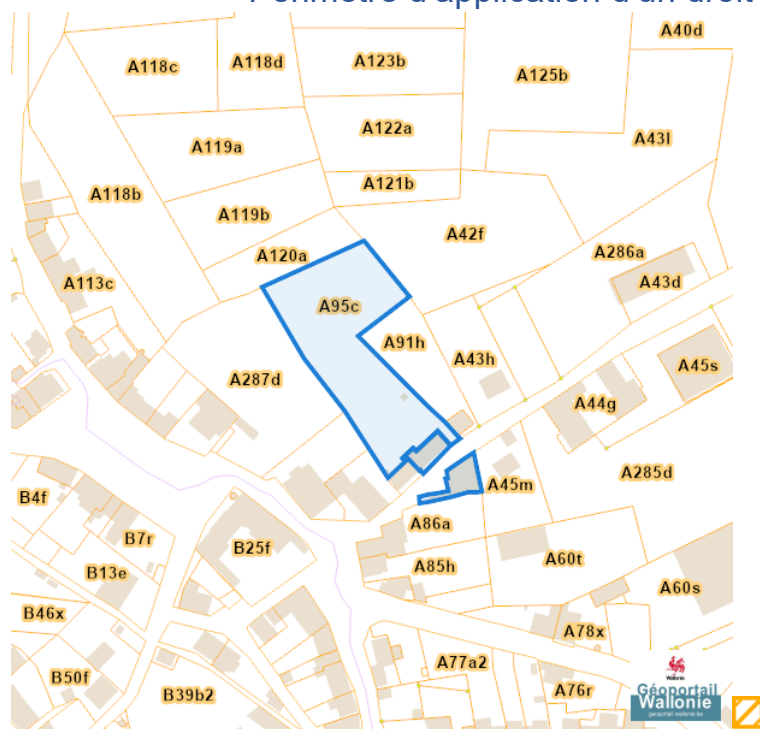
Rue de la Croix 3 +, 5640 Oret
 Rue de la Croix 3, 5640 Oret
 Village, 5640 Oret

Droit de préemption

Communes préemptables



Périmètre d'application d'un droit de préemption



Dossier: 25-00-0794/004

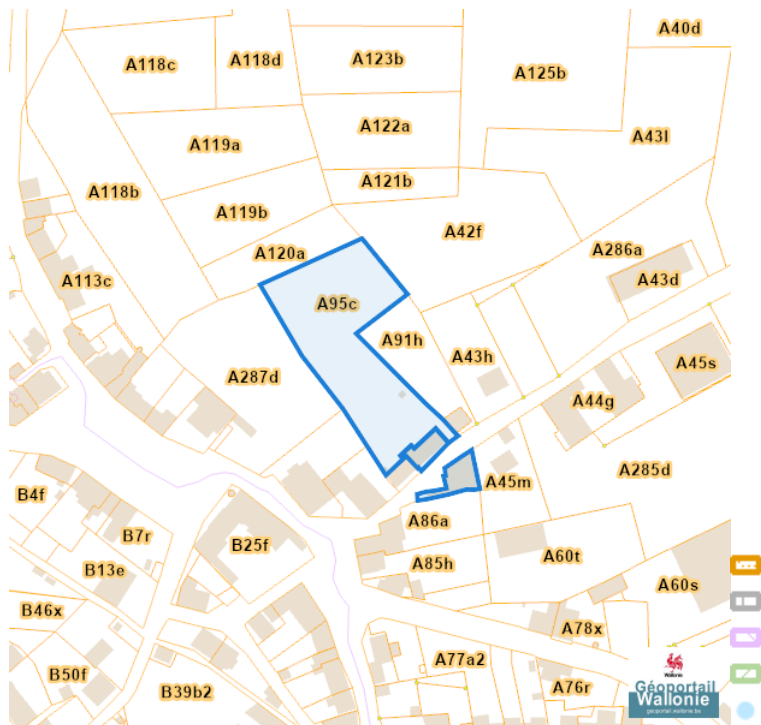
Rue de la Croix 3 +, 5640 Oret
Rue de la Croix 3, 5640 Oret
Village, 5640 Oret

Dossier: 25-00-0794/004

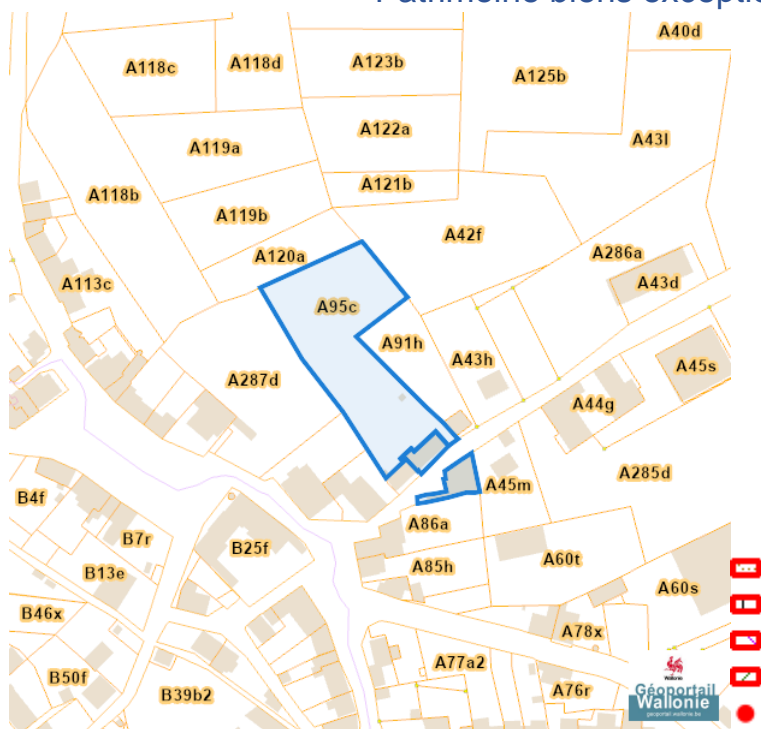
Rue de la Croix 3 +, 5640 Oret
Rue de la Croix 3, 5640 Oret
Village, 5640 Oret

Patrimoine immobilier

Patrimoine biens en liste de sauvegarde



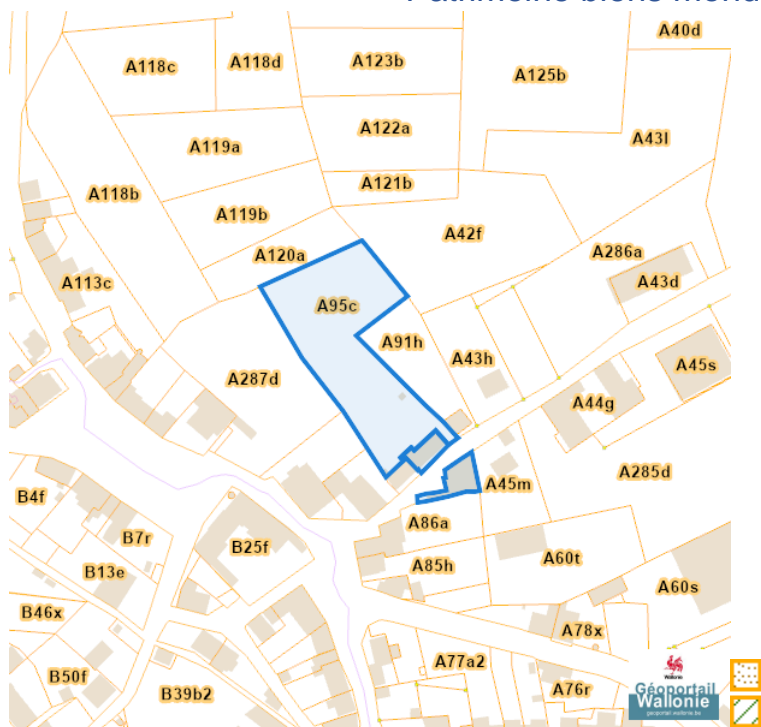
Patrimoine biens exceptionnels



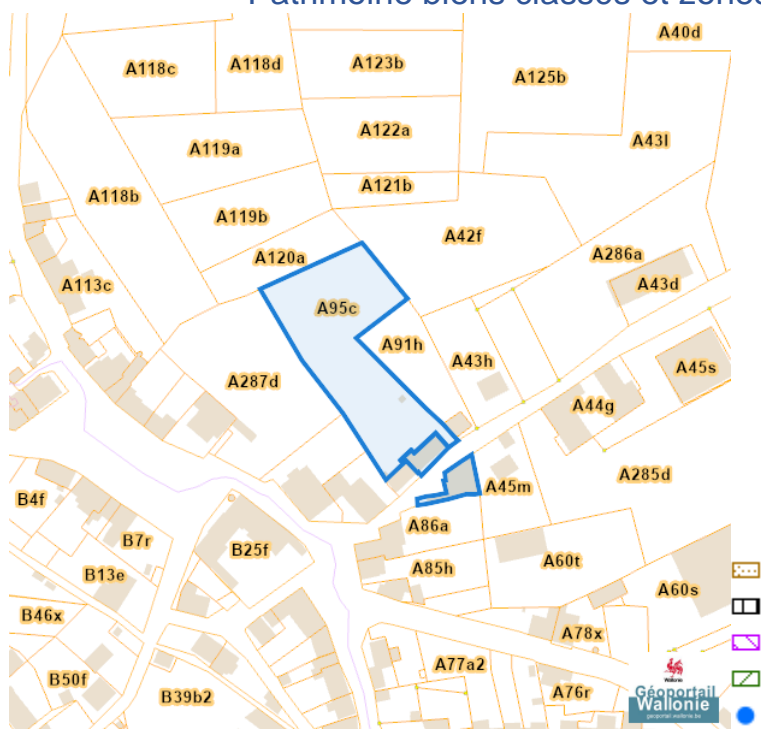
Dossier: 25-00-0794/004

Rue de la Croix 3 +, 5640 Oret
Rue de la Croix 3, 5640 Oret
Village, 5640 Oret

Patrimoine biens mondiaux



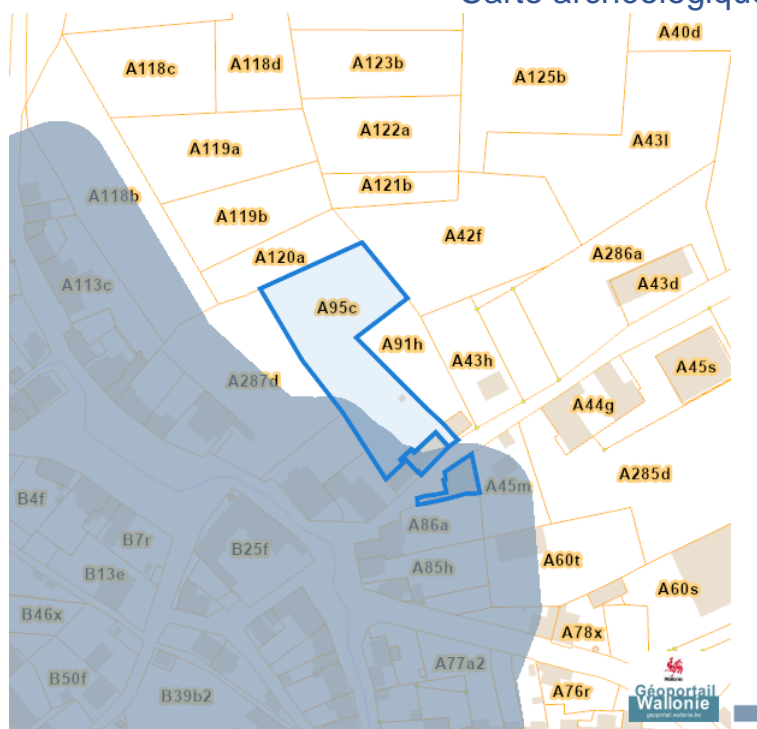
Patrimoine biens classés et zones de protection



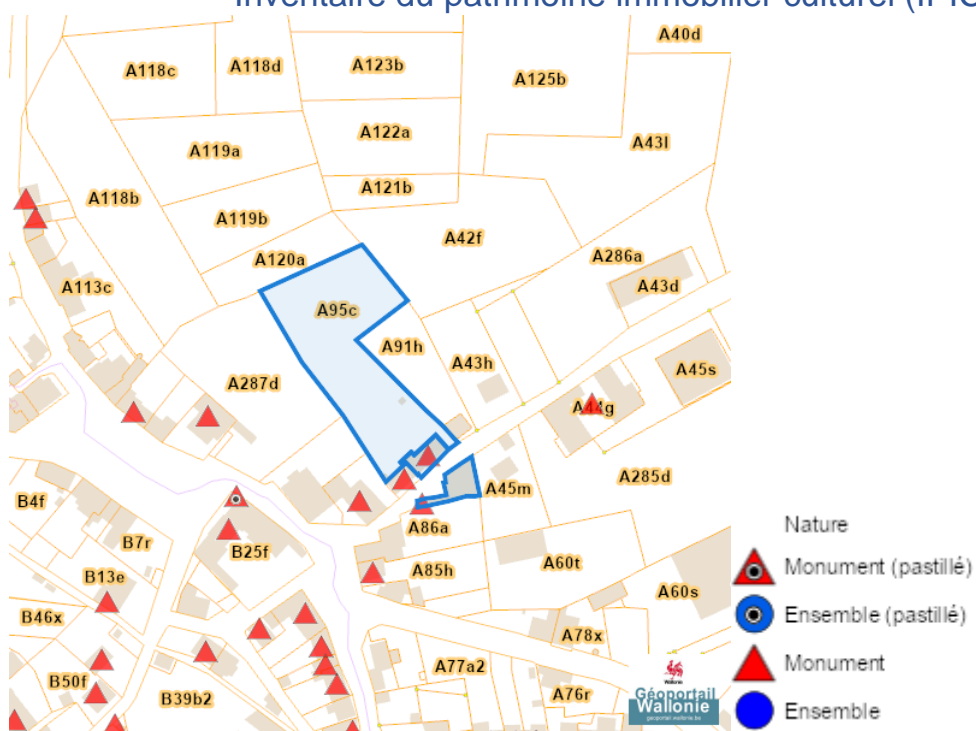
Dossier: 25-00-0794/004

Rue de la Croix 3 +, 5640 Oret
 Rue de la Croix 3, 5640 Oret
 Village, 5640 Oret

Carte archéologique



Inventaire du patrimoine immobilier culturel (IPIC)

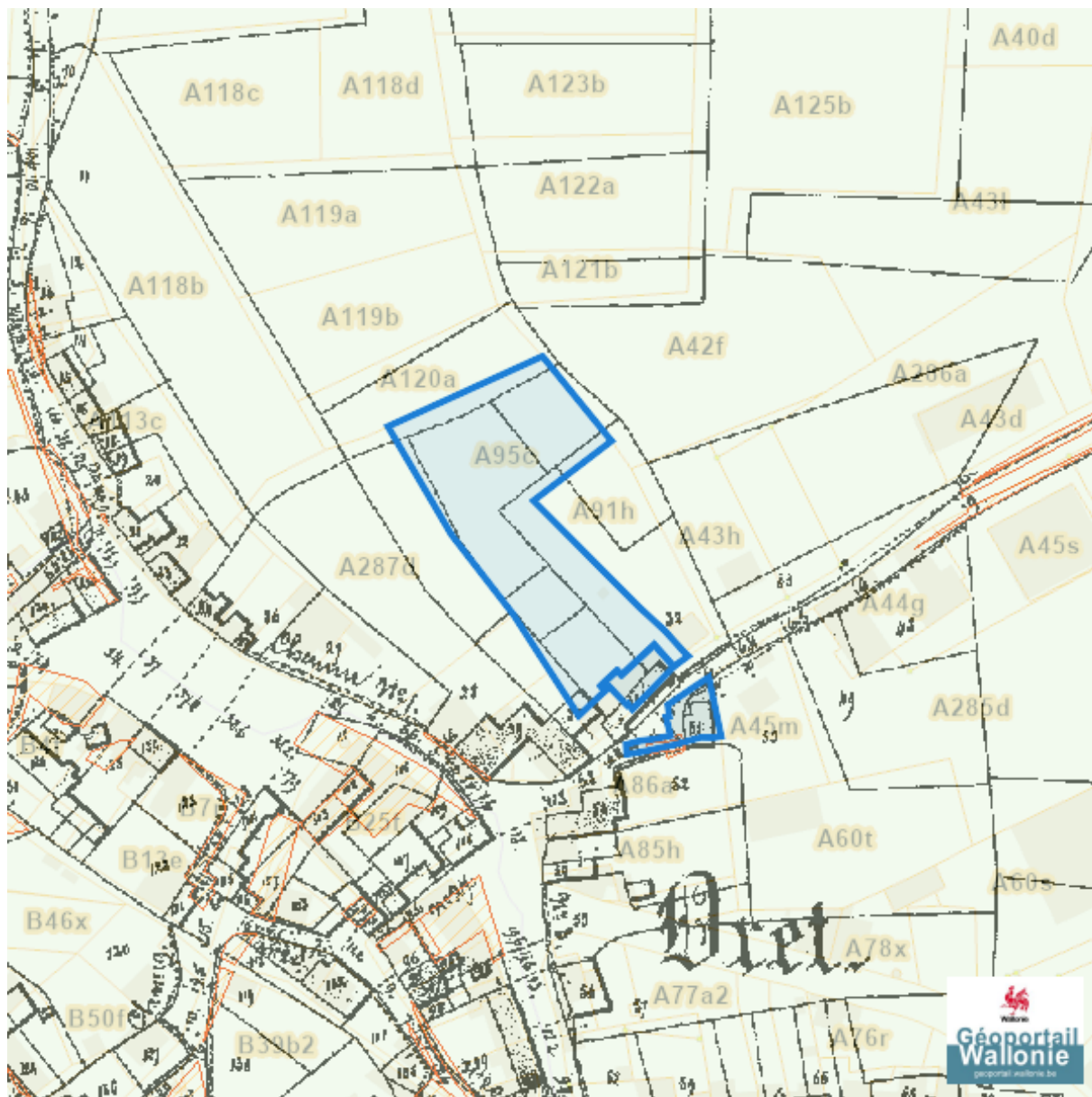


Dossier: 25-00-0794/004

Rue de la Croix 3 +, 5640 Oret
Rue de la Croix 3, 5640 Oret
Village, 5640 Oret

Cartes historiques

Atlas des voiries vicinales

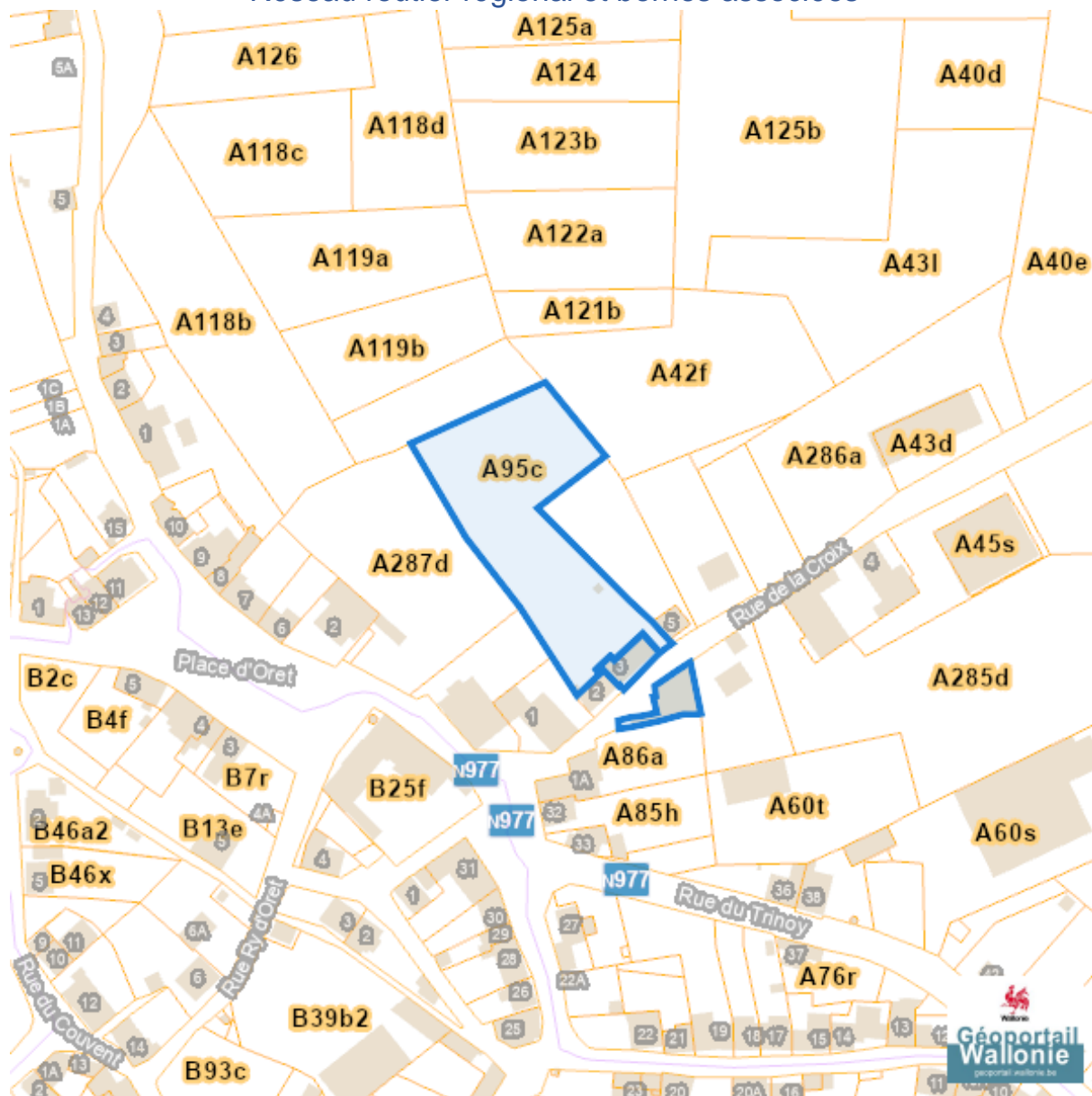


Dossier: 25-00-0794/004

Rue de la Croix 3 +, 5640 Oret
 Rue de la Croix 3, 5640 Oret
 Village, 5640 Oret

Autres cartes

Réseau routier régional et bornes associées



Dossier: 25-00-0794/004