

Agentschap
Onroerend
Erfgoed

PERCEELRAPPORT ONROEREND ERFGOED

Perceelnummer 73050C0009/00F000

Dit rapport is opgevraagd op 22-02-2024 om 18.38 uur via <https://geo.onroenderfgoed.be>.

De gegevens in dit perceelrapport zijn een momentopname van de situatie op het moment van de opvraging. Raadpleeg <https://geo.onroenderfgoed.be> voor de meest actuele juridische situatie. Deze kan nadien nog veranderen.

INLEIDING

Het Perceelrapport Onroerend Erfgoed bevat gegevens van het agentschap Onroerend Erfgoed over het aanwezige erfgoed op een perceel. Het rapport biedt een overzicht van het erfgoed waaraan juridische gevolgen verbonden zijn.

Op www.onroenderfgoed.be vindt u alle informatie over de soorten erfgoed, uw rechten en plichten en mogelijkheden tot financiële steun en fiscale voordelen.

ADMINISTRATIEVE GEGEVENS

Postadres(sen): Niet gekend

Gemeente: Maasmechelen

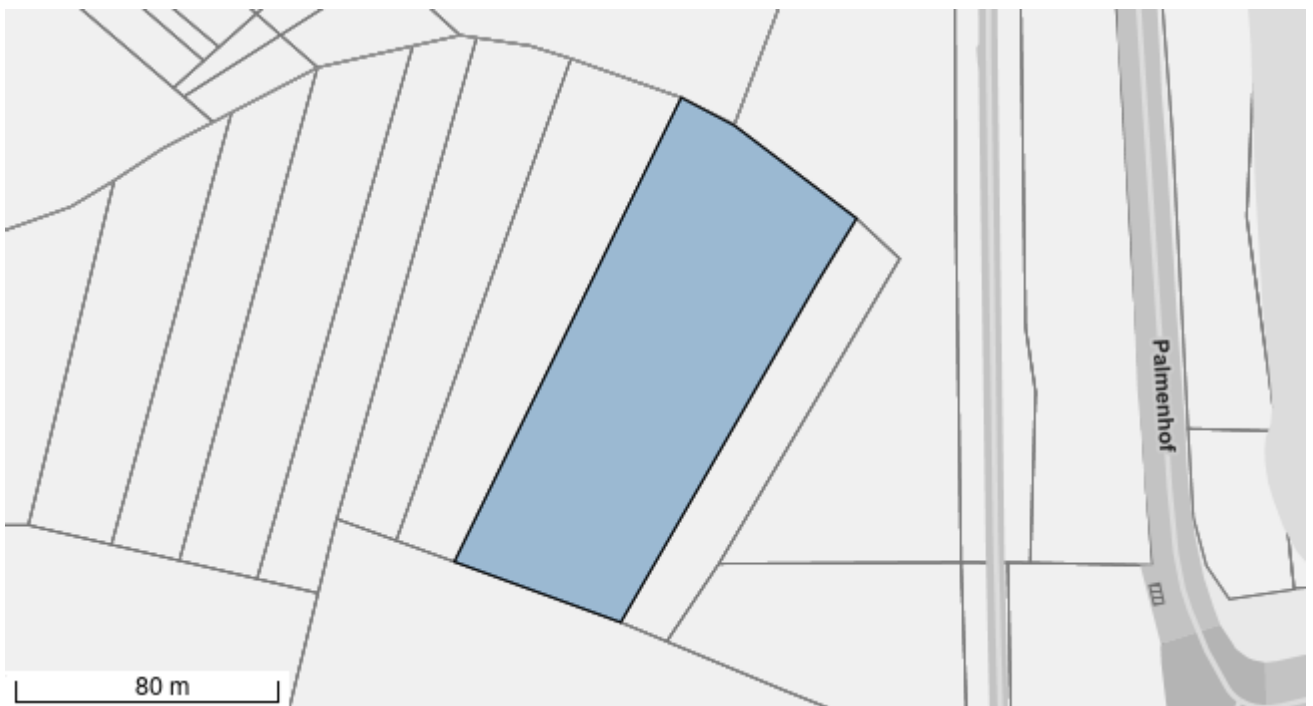
Kadastrale afdeling: MAASMECHELEN 6 AFD/MEESWIJK/

Kadastrale sectie: C

Perceel: 0009/00F000

Capakey: 73050C0009/00F000

Oppervlakte perceel: 8840.06m²



VASTGESTELD ERFGOED

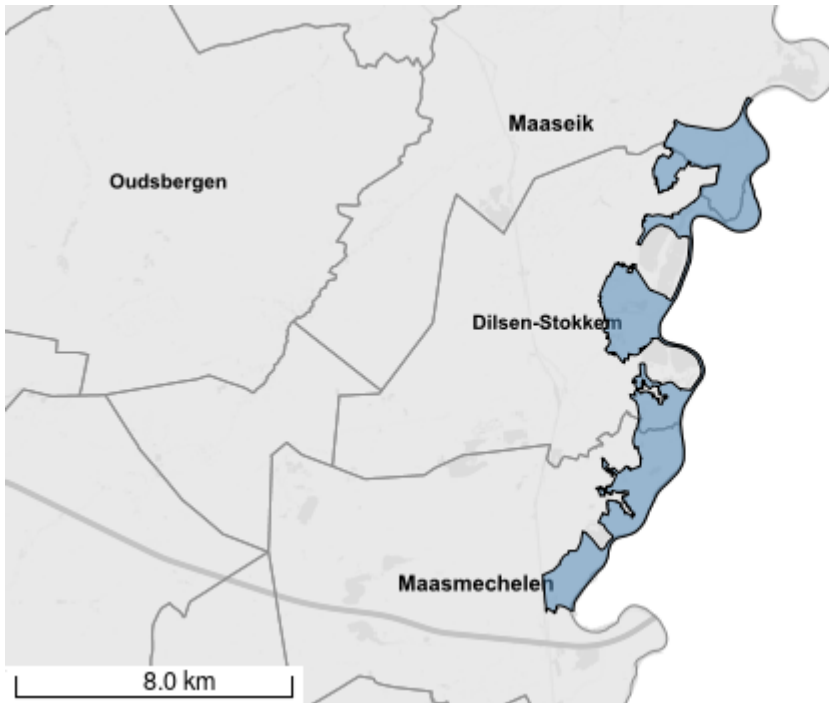
VASTGESTELD LANDSCHAPSATLASRELICT

Maasvallei tussen Maaseik en Maasmechelen

<https://id.erfgoed.net/aanduidingsobjecten/10323>

Besluiten:

<https://id.erfgoed.net/besluiten/5447>



Het opgevraagde perceel is geen:

- Beschermd monument
- Overgangszone
- Beschermd stads- of dorpsgezicht
- Beschermd archeologische site
- Beschermd cultuurhistorisch landschap
- Vastgestelde archeologische zone
- Vastgesteld bouwkundig erfgoed
- Vastgesteld landschappelijk erfgoed
- Vastgestelde houtige beplanting met erfgoedwaarde
- Vastgestelde historische tuin of park
- Erfgoedlandschap
- Gebied geen archeologie
- Unesco werelderfgoed kernzone
- Unesco werelderfgoed bufferzone

Agentschap
Onroerend
Erfgoed

PERCEELRAPPORT ONROEREND ERFGOED

Perceelnummer 73050C0023/00D000

Dit rapport is opgevraagd op 22-02-2024 om 18.43 uur via <https://geo.onroenderfgoed.be>.

De gegevens in dit perceelrapport zijn een momentopname van de situatie op het moment van de opvraging. Raadpleeg <https://geo.onroenderfgoed.be> voor de meest actuele juridische situatie. Deze kan nadien nog veranderen.

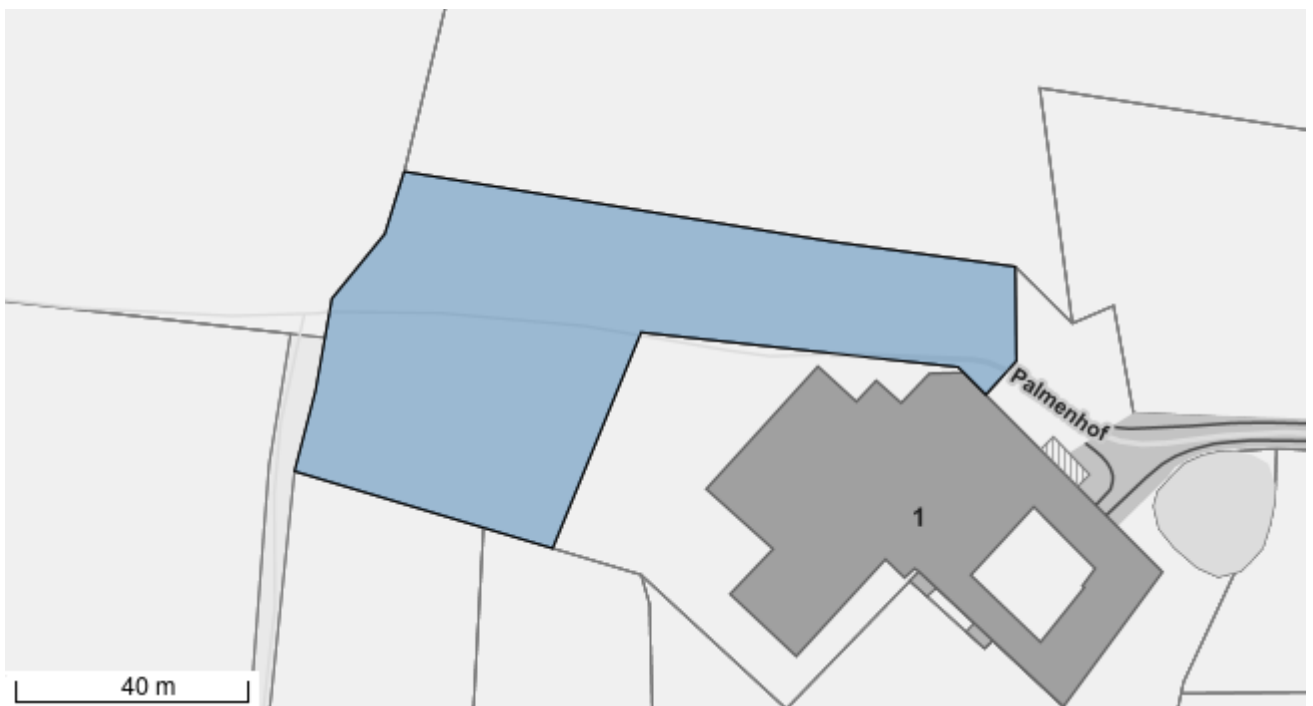
INLEIDING

Het Perceelrapport Onroerend Erfgoed bevat gegevens van het agentschap Onroerend Erfgoed over het aanwezige erfgoed op een perceel. Het rapport biedt een overzicht van het erfgoed waaraan juridische gevolgen verbonden zijn.

Op www.onroenderfgoed.be vindt u alle informatie over de soorten erfgoed, uw rechten en plichten en mogelijkheden tot financiële steun en fiscale voordelen.

ADMINISTRATIEVE GEGEVENS

Postadres(sen): Niet gekend
Gemeente: Maasmechelen
Kadastrale afdeling: MAASMECHELEN 6 AFD/MEESWIJK/
Kadastrale sectie: C
Perceel: 0023/00D000
Capakey: 73050C0023/00D000
Oppervlakte perceel: 4032.79m²



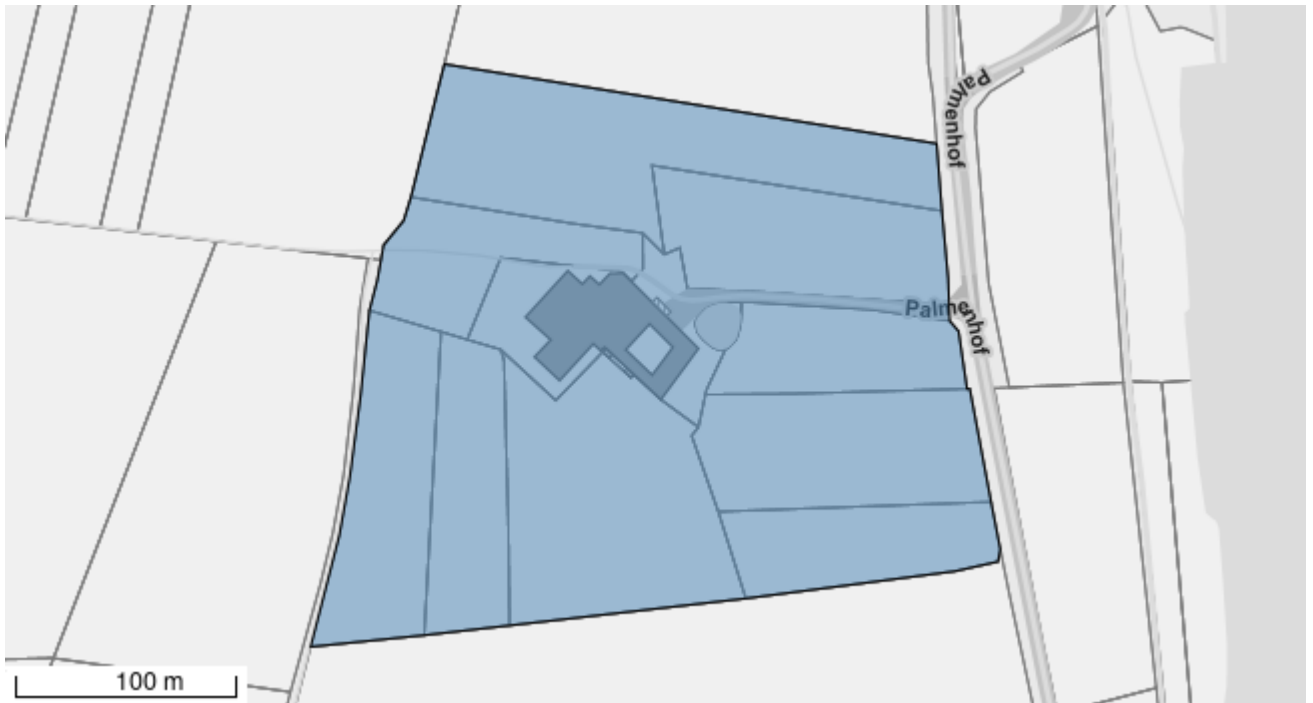
VASTGESTELD ERFGOED

VASTGESTELD BOUWKUNDIG ERFGOED

Hoeve Palmenhof
<https://id.erfgoed.net/aanduidingsobjecten/17801>

Besluiten:

<https://id.erfgoed.net/besluiten/14564>



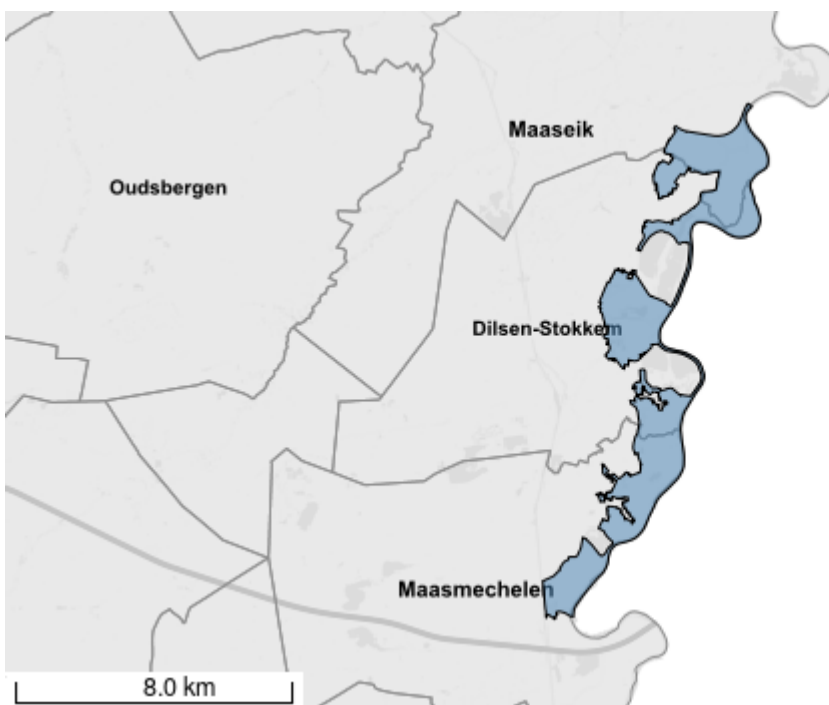
VASTGESTELD LANDSCHAPSATLASRELICT

Maasvallei tussen Maaseik en Maasmechelen

<https://id.erfgoed.net/aanduidingsobjecten/10323>

Besluiten:

<https://id.erfgoed.net/besluiten/5447>



Het opgevraagde perceel is geen:

- Beschermd monument
- Overgangszone
- Beschermd stads- of dorpsgezicht
- Beschermd archeologische site
- Beschermd cultuurhistorisch landschap
- Vastgestelde archeologische zone
- Vastgesteld landschappelijk erfgoed
- Vastgestelde houtige beplanting met erfgoedwaarde
- Vastgestelde historische tuin of park
- Erfgoedlandschap
- Gebied geen archeologie
- Unesco werelderfgoed kernzone
- Unesco werelderfgoed bufferzone

Agentschap
Onroerend
Erfgoed

PERCEELRAPPORT ONROEREND ERFGOED

Perceelnummer 73050C0025/00A002

Dit rapport is opgevraagd op 22-02-2024 om 18.44 uur via <https://geo.onroenderfgoed.be>.

De gegevens in dit perceelrapport zijn een momentopname van de situatie op het moment van de opvraging. Raadpleeg <https://geo.onroenderfgoed.be> voor de meest actuele juridische situatie. Deze kan nadien nog veranderen.

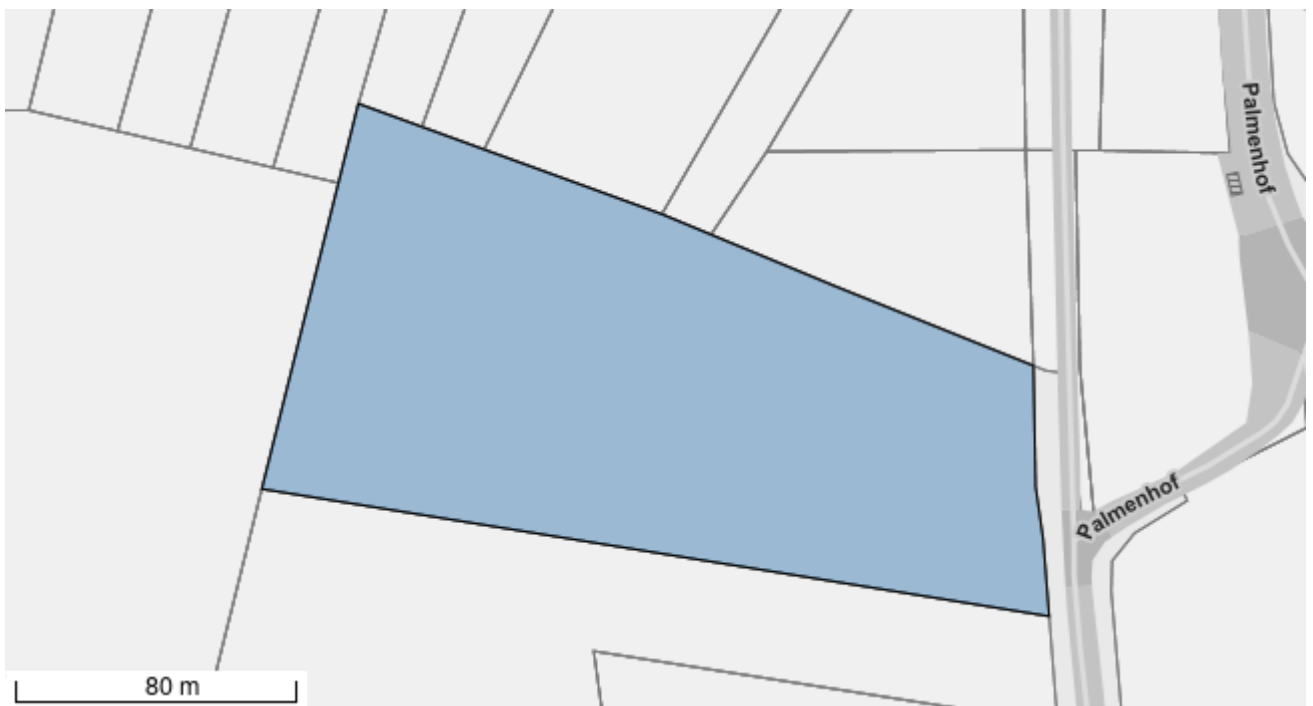
INLEIDING

Het Perceelrapport Onroerend Erfgoed bevat gegevens van het agentschap Onroerend Erfgoed over het aanwezige erfgoed op een perceel. Het rapport biedt een overzicht van het erfgoed waaraan juridische gevolgen verbonden zijn.

Op www.onroenderfgoed.be vindt u alle informatie over de soorten erfgoed, uw rechten en plichten en mogelijkheden tot financiële steun en fiscale voordelen.

ADMINISTRATIEVE GEGEVENS

Postadres(sen): Niet gekend
Gemeente: Maasmechelen
Kadastrale afdeling: MAASMECHELEN 6 AFD/MEESWIJK/
Kadastrale sectie: C
Perceel: 0025/00A002
Capakey: 73050C0025/00A002
Oppervlakte perceel: 19607.68m²



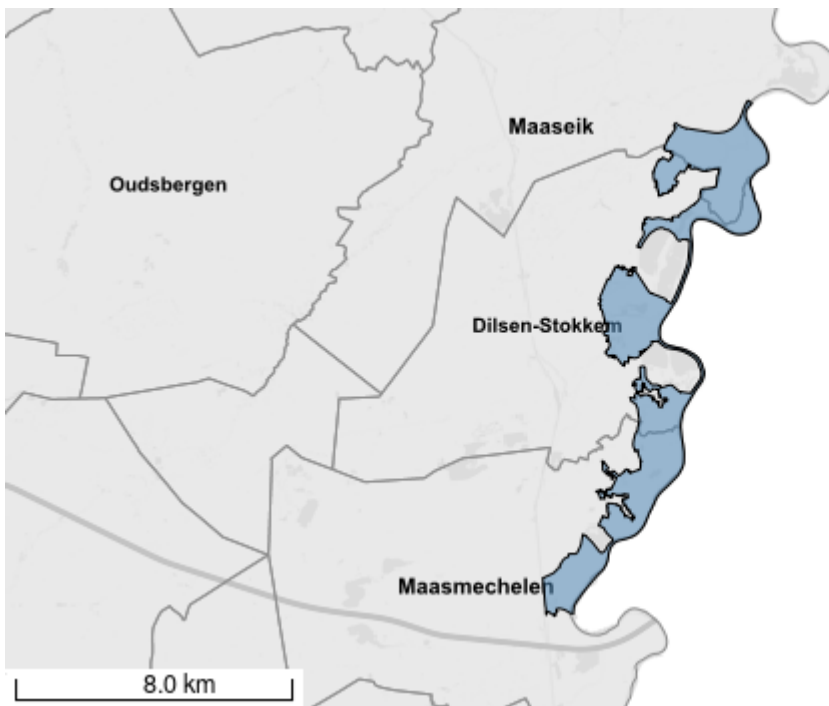
VASTGESTELD ERFGOED

VASTGESTELD LANDSCHAPSATLASRELICT

Maasvallei tussen Maaseik en Maasmechelen
<https://id.erfgoed.net/aanduidingsobjecten/10323>

Besluiten:

<https://id.erfgoed.net/besluiten/5447>



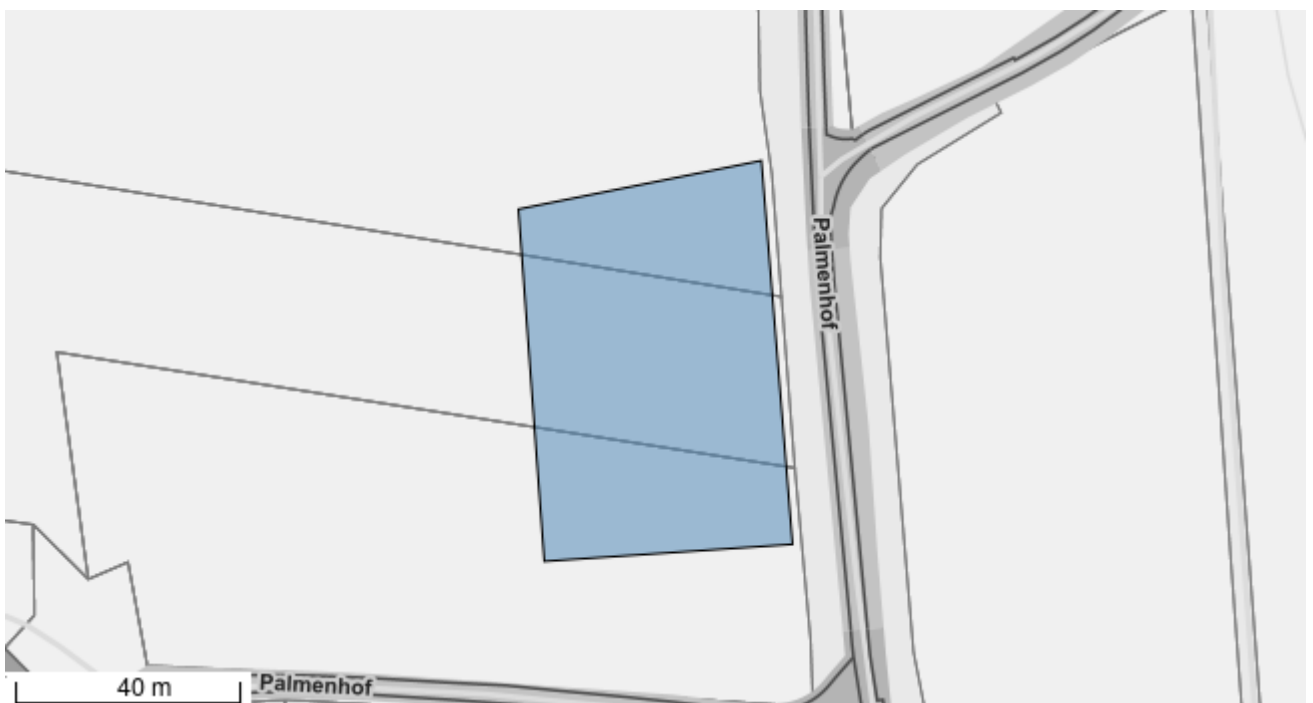
GEBIED GEEN ARCHEOLOGIE

Gebied 5076

<https://id.erfgoed.net/aanduidingsobjecten/125821>

Besluiten:

<https://id.erfgoed.net/besluiten/14870>



Het opgevraagde perceel is geen:

- Beschermd monument
- Overgangszone
- Beschermd stads- of dorpsgezicht
- Beschermd archeologische site
- Beschermd cultuurhistorisch landschap
- Vastgestelde archeologische zone
- Vastgesteld bouwkundig erfgoed
- Vastgesteld landschappelijk erfgoed
- Vastgestelde houtige beplanting met erfgoedwaarde
- Vastgestelde historische tuin of park
- Erfgoedlandschap
- Unesco werelderfgoed kernzone
- Unesco werelderfgoed bufferzone

Agentschap
Onroerend
Erfgoed

PERCEELRAPPORT ONROEREND ERFGOED

Perceelnummer 73050C0025/00B002

Dit rapport is opgevraagd op 22-02-2024 om 18.45 uur via <https://geo.onroenderfgoed.be>.

De gegevens in dit perceelrapport zijn een momentopname van de situatie op het moment van de opvraging. Raadpleeg <https://geo.onroenderfgoed.be> voor de meest actuele juridische situatie. Deze kan nadien nog veranderen.

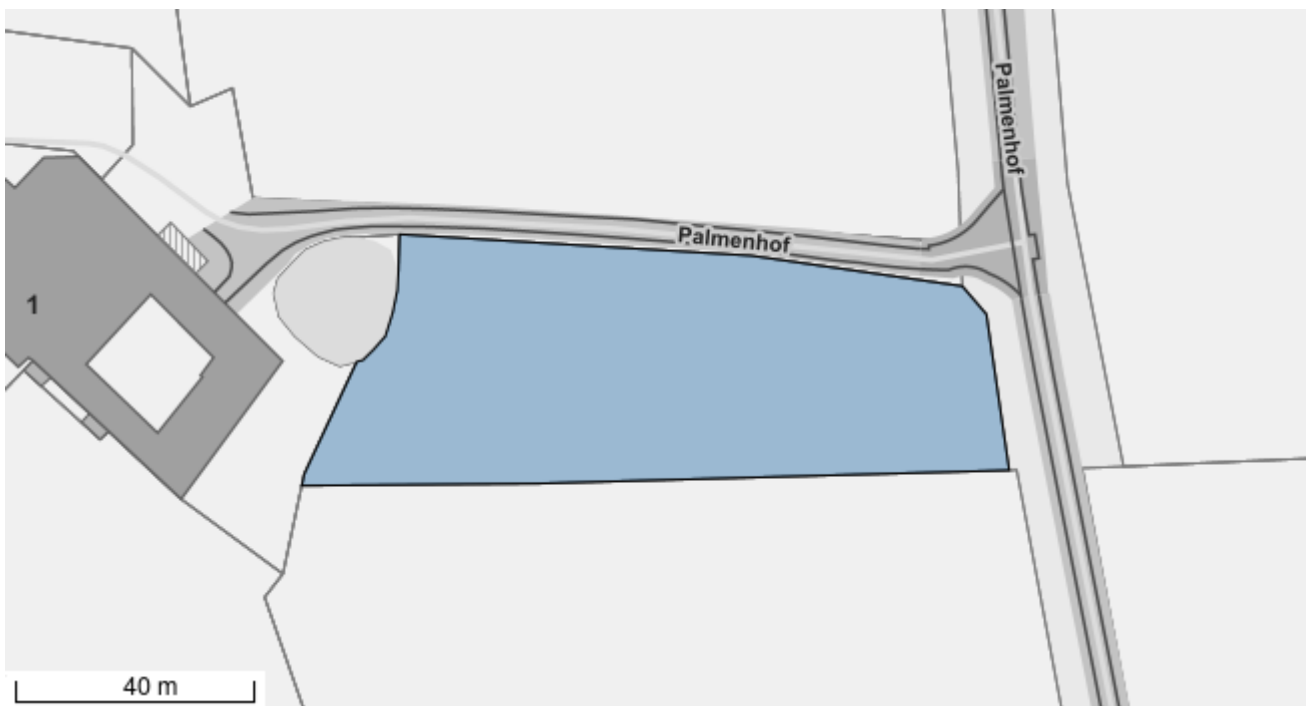
INLEIDING

Het Perceelrapport Onroerend Erfgoed bevat gegevens van het agentschap Onroerend Erfgoed over het aanwezige erfgoed op een perceel. Het rapport biedt een overzicht van het erfgoed waaraan juridische gevolgen verbonden zijn.

Op www.onroenderfgoed.be vindt u alle informatie over de soorten erfgoed, uw rechten en plichten en mogelijkheden tot financiële steun en fiscale voordelen.

ADMINISTRATIEVE GEGEVENS

Postadres(sen): Niet gekend
Gemeente: Maasmechelen
Kadastrale afdeling: MAASMECHELEN 6 AFD/MEESWIJK/
Kadastrale sectie: C
Perceel: 0025/00B002
Capakey: 73050C0025/00B002
Oppervlakte perceel: 4026.38m²



VASTGESTELD ERFGOED

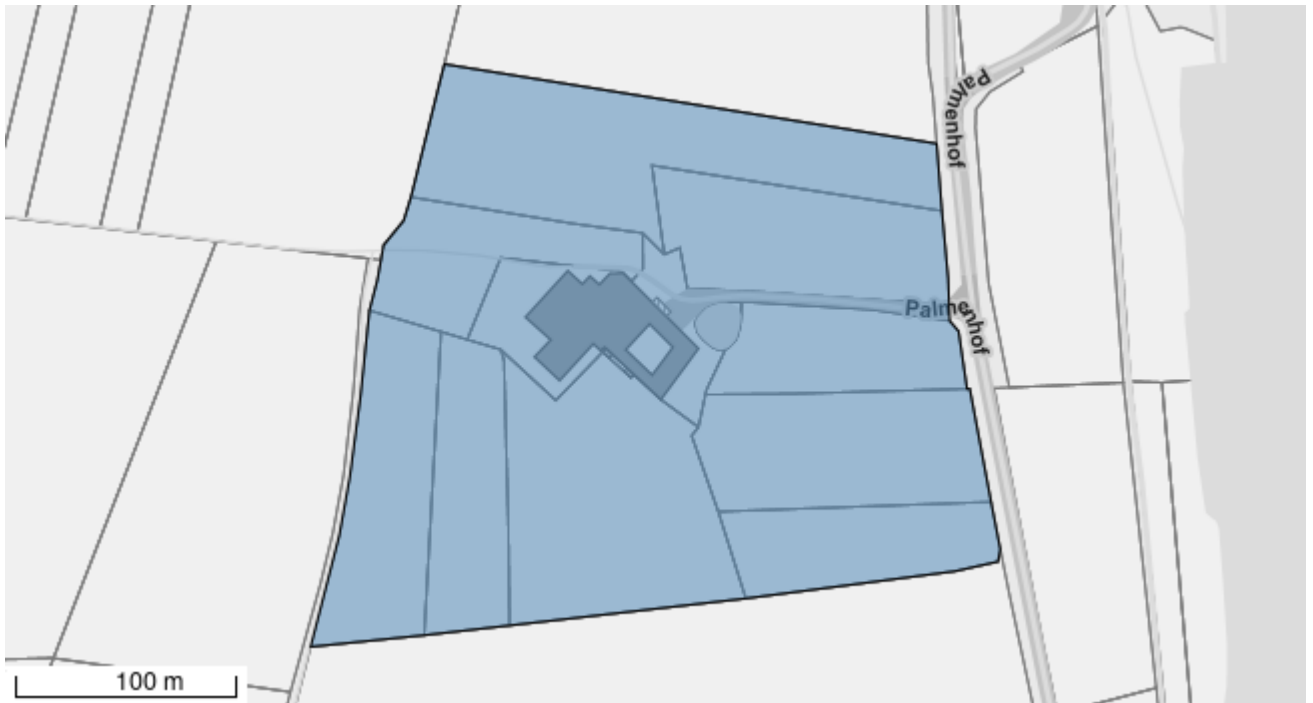
VASTGESTELD BOUWKUNDIG ERFGOED

Hoeve Palmenhof

<https://id.erfgoed.net/aanduidingsobjecten/17801>

Besluiten:

<https://id.erfgoed.net/besluiten/14564>



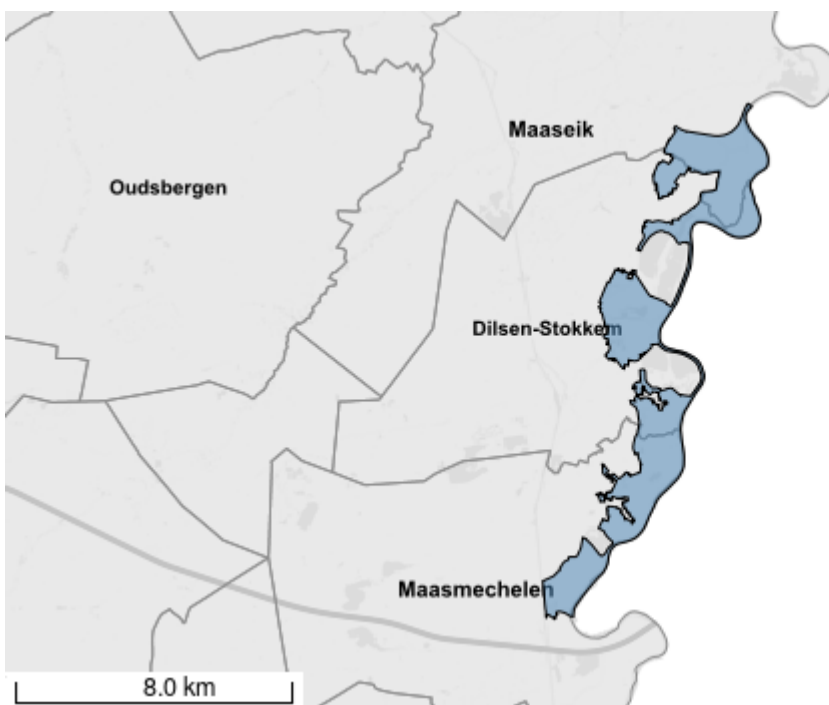
VASTGESTELD LANDSCHAPSATLASRELICT

Maasvallei tussen Maaseik en Maasmechelen

<https://id.erfgoed.net/aanduidingsobjecten/10323>

Besluiten:

<https://id.erfgoed.net/besluiten/5447>



Het opgevraagde perceel is geen:

- Beschermd monument
- Overgangszone
- Beschermd stads- of dorpsgezicht
- Beschermd archeologische site
- Beschermd cultuurhistorisch landschap
- Vastgestelde archeologische zone
- Vastgesteld landschappelijk erfgoed
- Vastgestelde houtige beplanting met erfgoedwaarde
- Vastgestelde historische tuin of park
- Erfgoedlandschap
- Gebied geen archeologie
- Unesco werelderfgoed kernzone
- Unesco werelderfgoed bufferzone

Agentschap
Onroerend
Erfgoed

PERCEELRAPPORT ONROEREND ERFGOED

Perceelnummer 73050C0025/00C002

Dit rapport is opgevraagd op 22-02-2024 om 18.46 uur via <https://geo.onroenderfgoed.be>.

De gegevens in dit perceelrapport zijn een momentopname van de situatie op het moment van de opvraging. Raadpleeg <https://geo.onroenderfgoed.be> voor de meest actuele juridische situatie. Deze kan nadien nog veranderen.

INLEIDING

Het Perceelrapport Onroerend Erfgoed bevat gegevens van het agentschap Onroerend Erfgoed over het aanwezige erfgoed op een perceel. Het rapport biedt een overzicht van het erfgoed waaraan juridische gevolgen verbonden zijn.

Op www.onroenderfgoed.be vindt u alle informatie over de soorten erfgoed, uw rechten en plichten en mogelijkheden tot financiële steun en fiscale voordelen.

ADMINISTRATIEVE GEGEVENS

Postadres(sen): Niet gekend

Gemeente: Maasmechelen

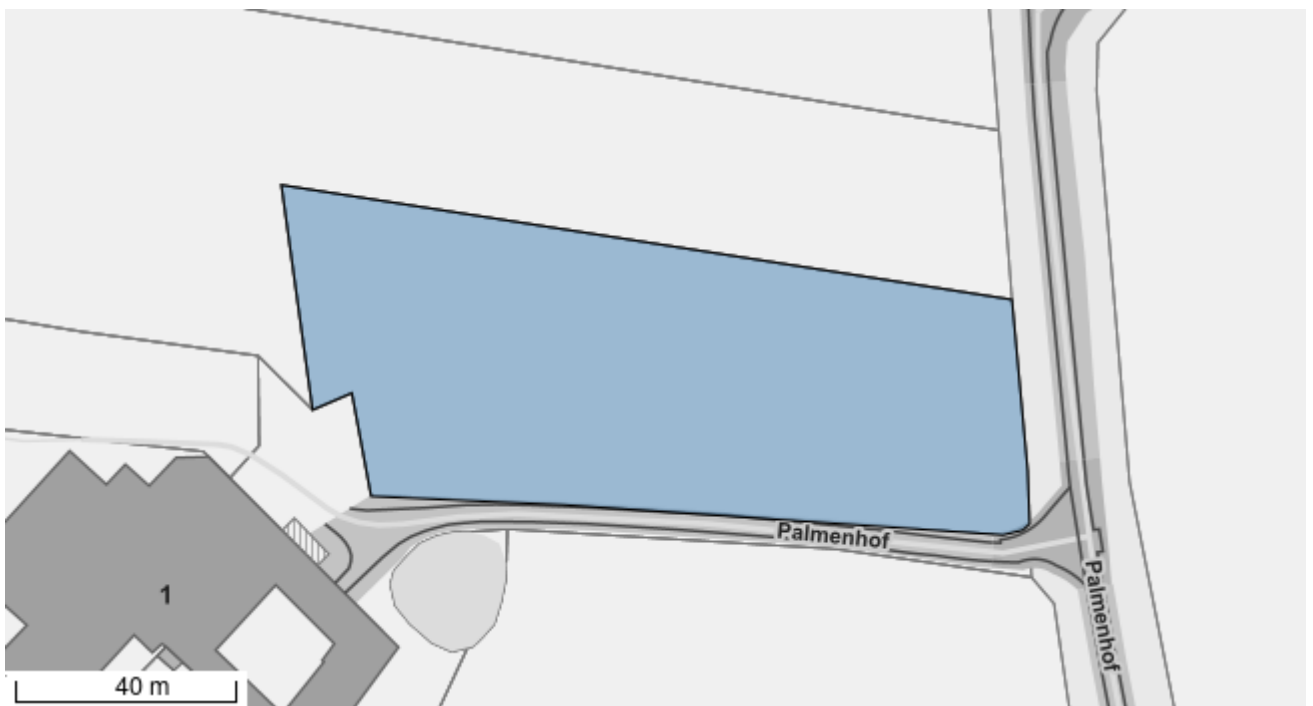
Kadastrale afdeling: MAASMECHELEN 6 AFD/MEESWIJK/

Kadastrale sectie: C

Perceel: 0025/00C002

Capakey: 73050C0025/00C002

Oppervlakte perceel: 6157.53m²



VASTGESTELD ERFGOED

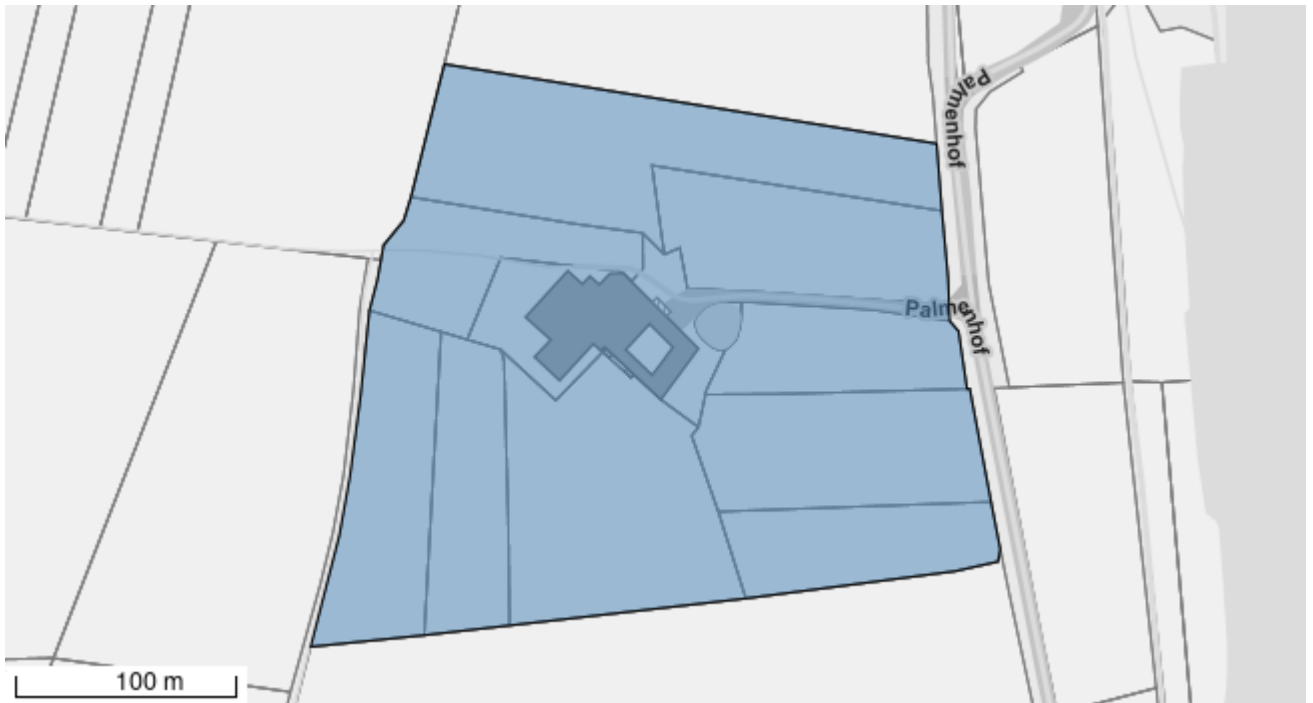
VASTGESTELD BOUWKUNDIG ERFGOED

Hoeve Palmenhof

<https://id.erfgoed.net/aanduidingsobjecten/17801>

Besluiten:

<https://id.erfgoed.net/besluiten/14564>



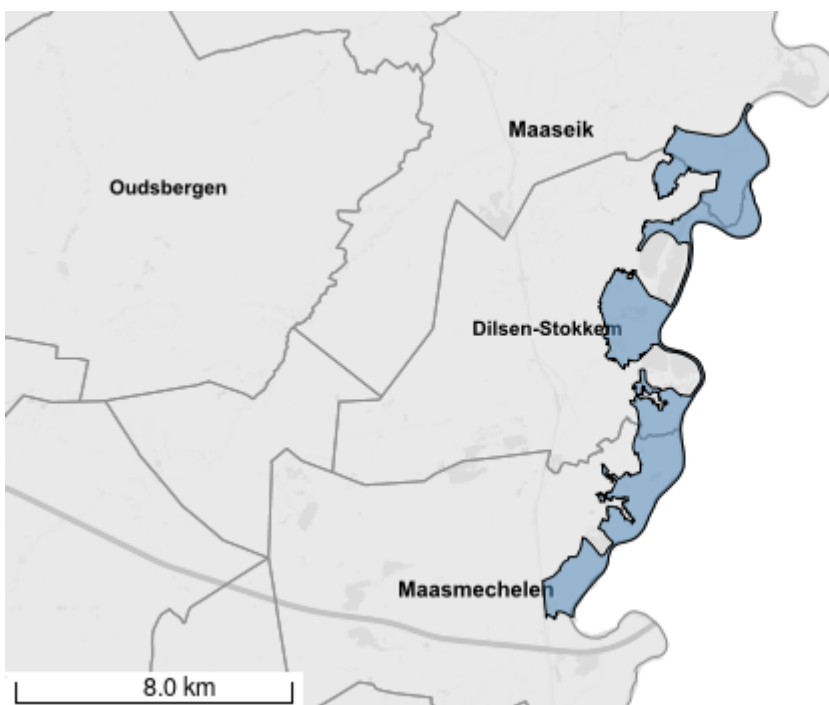
VASTGESTELD LANDSCHAPSATLASRELICT

Maasvallei tussen Maaseik en Maasmechelen

<https://id.erfgoed.net/aanduidingsobjecten/10323>

Besluiten:

<https://id.erfgoed.net/besluiten/5447>



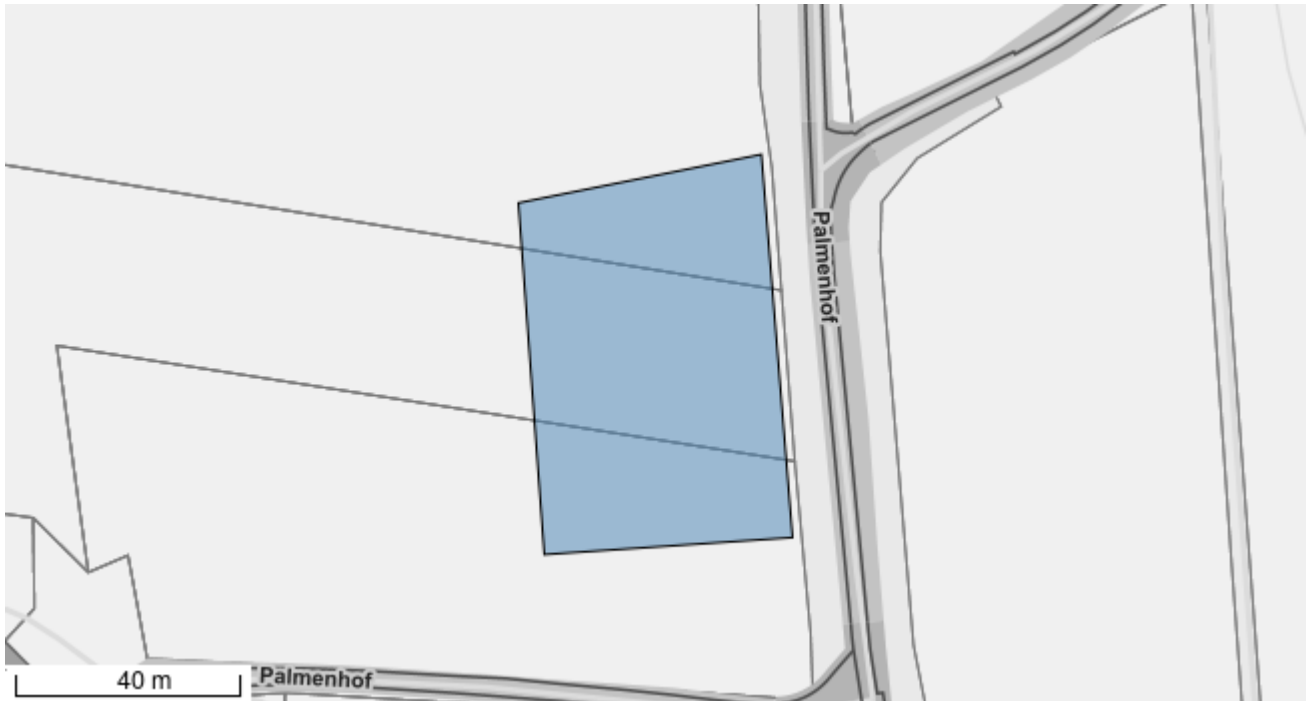
GEBIED GEEN ARCHEOLOGIE

Gebied 5076

<https://id.erfgoed.net/aanduidingsobjecten/125821>

Besluiten:

<https://id.erfgoed.net/besluiten/14870>



Het opgevraagde perceel is geen:

- Beschermd monument
- Overgangszone
- Beschermd stads- of dorpsgezicht
- Beschermd archeologische site
- Beschermd cultuurhistorisch landschap
- Vastgestelde archeologische zone
- Vastgesteld landschappelijk erfgoed
- Vastgestelde houtige beplanting met erfgoedwaarde
- Vastgestelde historische tuin of park
- Erfgoedlandschap
- Unesco werelderfgoed kernzone
- Unesco werelderfgoed bufferzone

Agentschap
Onroerend
Erfgoed

PERCEELRAPPORT ONROEREND ERFGOED

Perceelnummer 73050C0026/00M000

Dit rapport is opgevraagd op 22-02-2024 om 18.47 uur via <https://geo.onroenderfgoed.be>.

De gegevens in dit perceelrapport zijn een momentopname van de situatie op het moment van de opvraging. Raadpleeg <https://geo.onroenderfgoed.be> voor de meest actuele juridische situatie. Deze kan nadien nog veranderen.

INLEIDING

Het Perceelrapport Onroerend Erfgoed bevat gegevens van het agentschap Onroerend Erfgoed over het aanwezige erfgoed op een perceel. Het rapport biedt een overzicht van het erfgoed waaraan juridische gevolgen verbonden zijn.

Op www.onroenderfgoed.be vindt u alle informatie over de soorten erfgoed, uw rechten en plichten en mogelijkheden tot financiële steun en fiscale voordelen.

ADMINISTRATIEVE GEGEVENS

Postadres(sen): Niet gekend

Gemeente: Maasmechelen

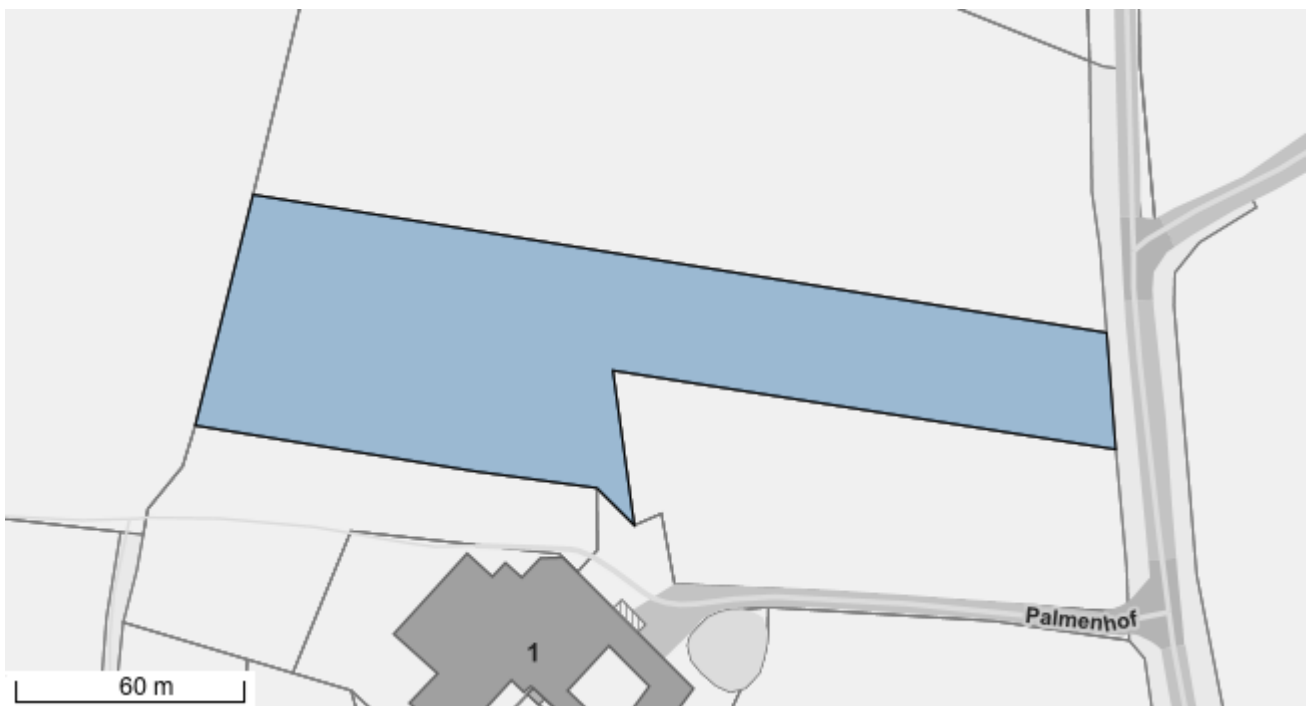
Kadastrale afdeling: MAASMECHELEN 6 AFD/MEESWIJK/

Kadastrale sectie: C

Perceel: 0026/00M000

Capakey: 73050C0026/00M000

Oppervlakte perceel: 10535.34m²



VASTGESTELD ERFGOED

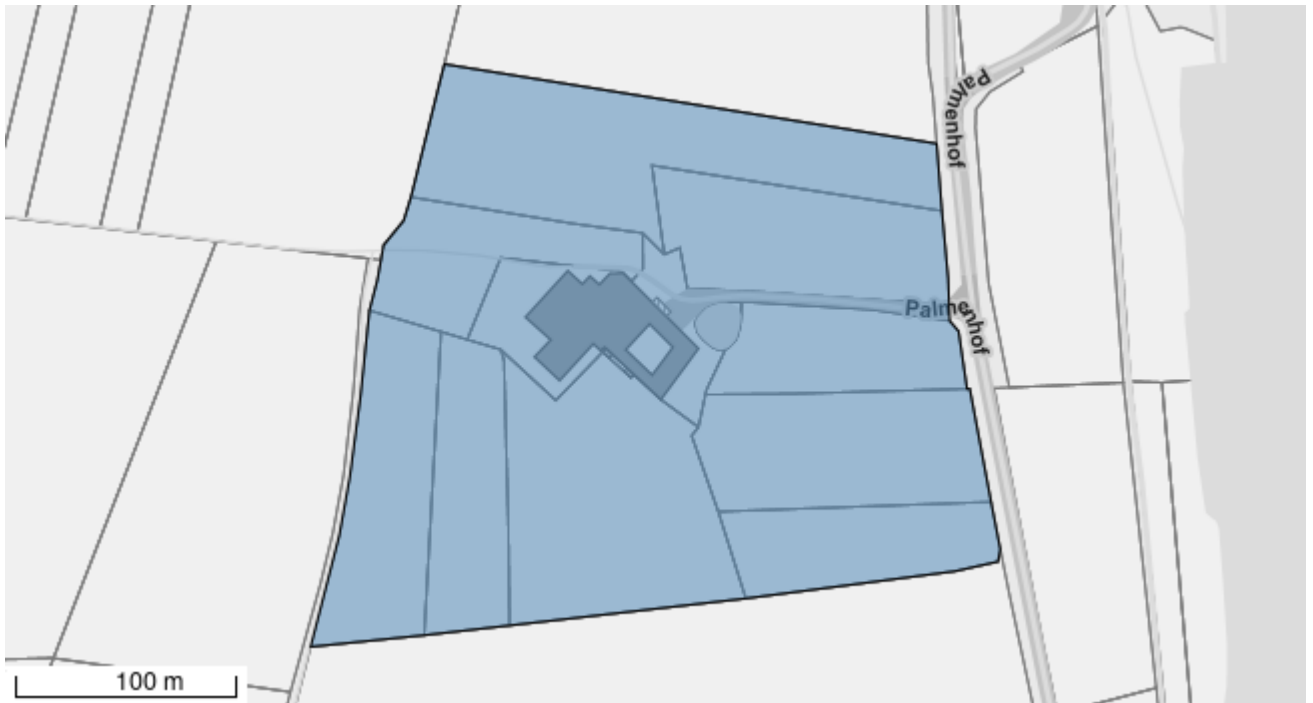
VASTGESTELD BOUWKUNDIG ERFGOED

Hoeve Palmenhof

<https://id.erfgoed.net/aanduidingsobjecten/17801>

Besluiten:

<https://id.erfgoed.net/besluiten/14564>



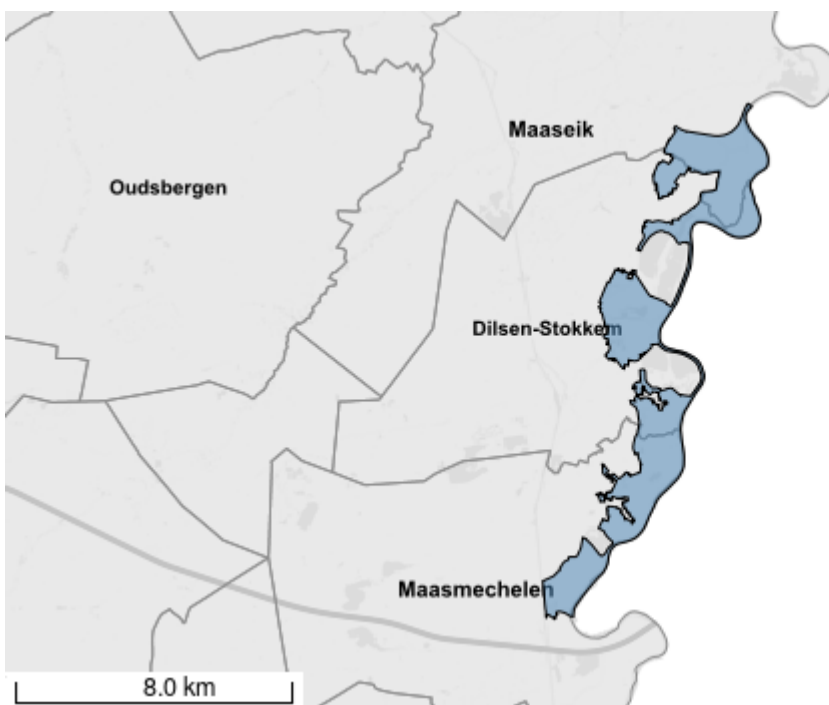
VASTGESTELD LANDSCHAPSATLASRELICT

Maasvallei tussen Maaseik en Maasmechelen

<https://id.erfgoed.net/aanduidingsobjecten/10323>

Besluiten:

<https://id.erfgoed.net/besluiten/5447>



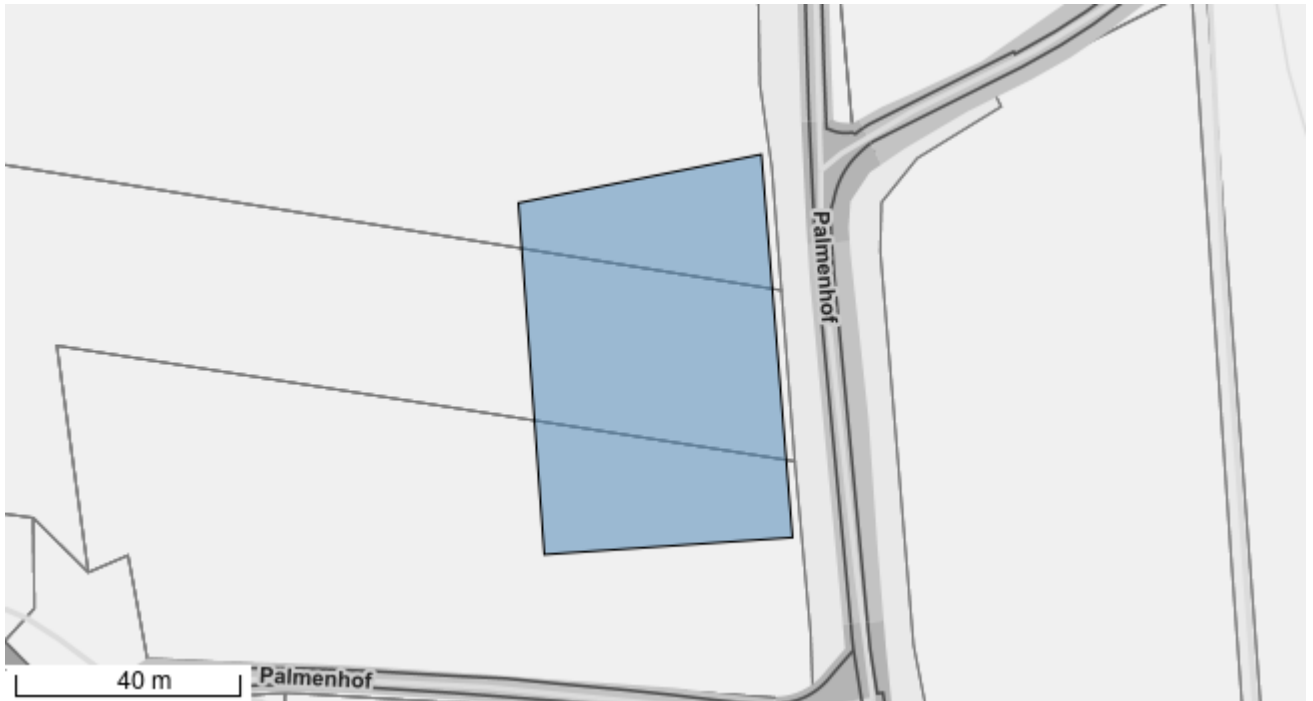
GEBIED GEEN ARCHEOLOGIE

Gebied 5076

<https://id.erfgoed.net/aanduidingsobjecten/125821>

Besluiten:

<https://id.erfgoed.net/besluiten/14870>



Het opgevraagde perceel is geen:

- Beschermd monument
- Overgangszone
- Beschermd stads- of dorpsgezicht
- Beschermd archeologische site
- Beschermd cultuurhistorisch landschap
- Vastgestelde archeologische zone
- Vastgesteld landschappelijk erfgoed
- Vastgestelde houtige beplanting met erfgoedwaarde
- Vastgestelde historische tuin of park
- Erfgoedlandschap
- Unesco werelderfgoed kernzone
- Unesco werelderfgoed bufferzone

Agentschap
Onroerend
Erfgoed

PERCEELRAPPORT ONROEREND ERFGOED

Perceelnummer 73050C0027/00E000

Dit rapport is opgevraagd op 22-02-2024 om 18.47 uur via <https://geo.onroenderfgoed.be>.

De gegevens in dit perceelrapport zijn een momentopname van de situatie op het moment van de opvraging. Raadpleeg <https://geo.onroenderfgoed.be> voor de meest actuele juridische situatie. Deze kan nadien nog veranderen.

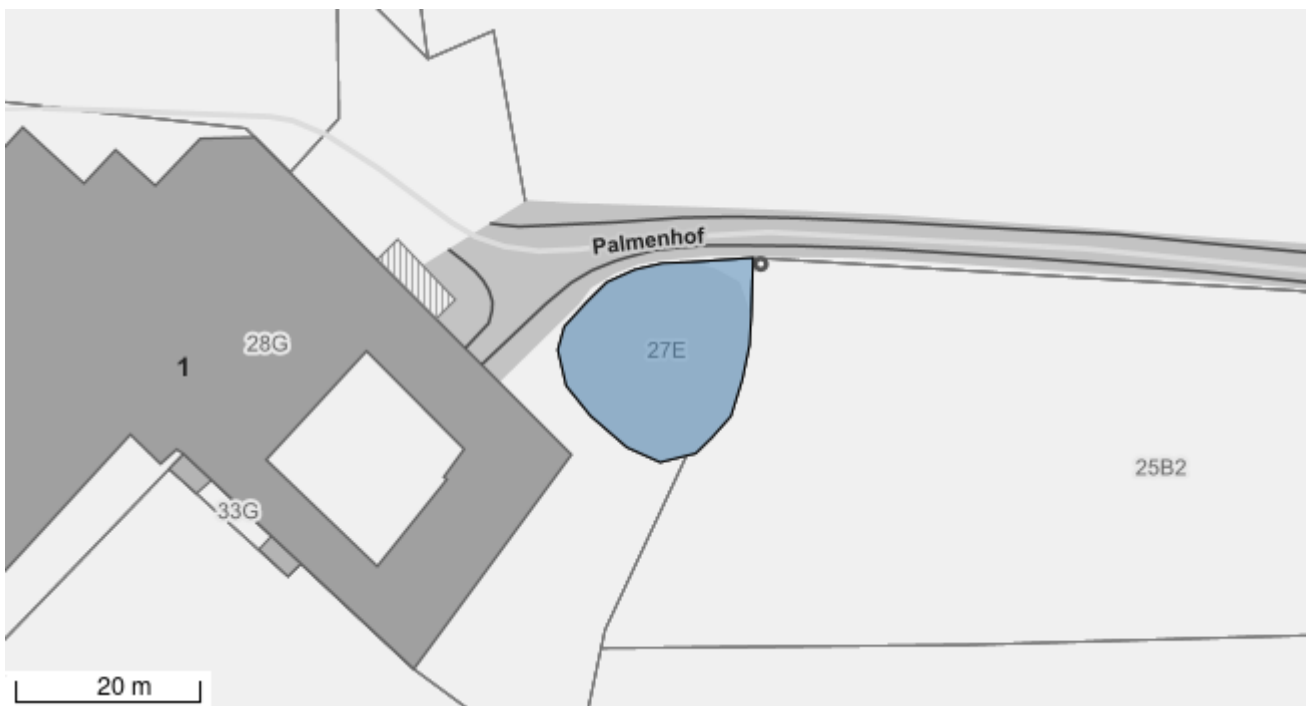
INLEIDING

Het Perceelrapport Onroerend Erfgoed bevat gegevens van het agentschap Onroerend Erfgoed over het aanwezige erfgoed op een perceel. Het rapport biedt een overzicht van het erfgoed waaraan juridische gevolgen verbonden zijn.

Op www.onroenderfgoed.be vindt u alle informatie over de soorten erfgoed, uw rechten en plichten en mogelijkheden tot financiële steun en fiscale voordelen.

ADMINISTRATIEVE GEGEVENS

Postadres(sen): Niet gekend
Gemeente: Maasmechelen
Kadastrale afdeling: MAASMECHELEN 6 AFD/MEESWIJK/
Kadastrale sectie: C
Perceel: 0027/00E000
Capakey: 73050C0027/00E000
Oppervlakte perceel: 347.87m²



VASTGESTELD ERFGOED

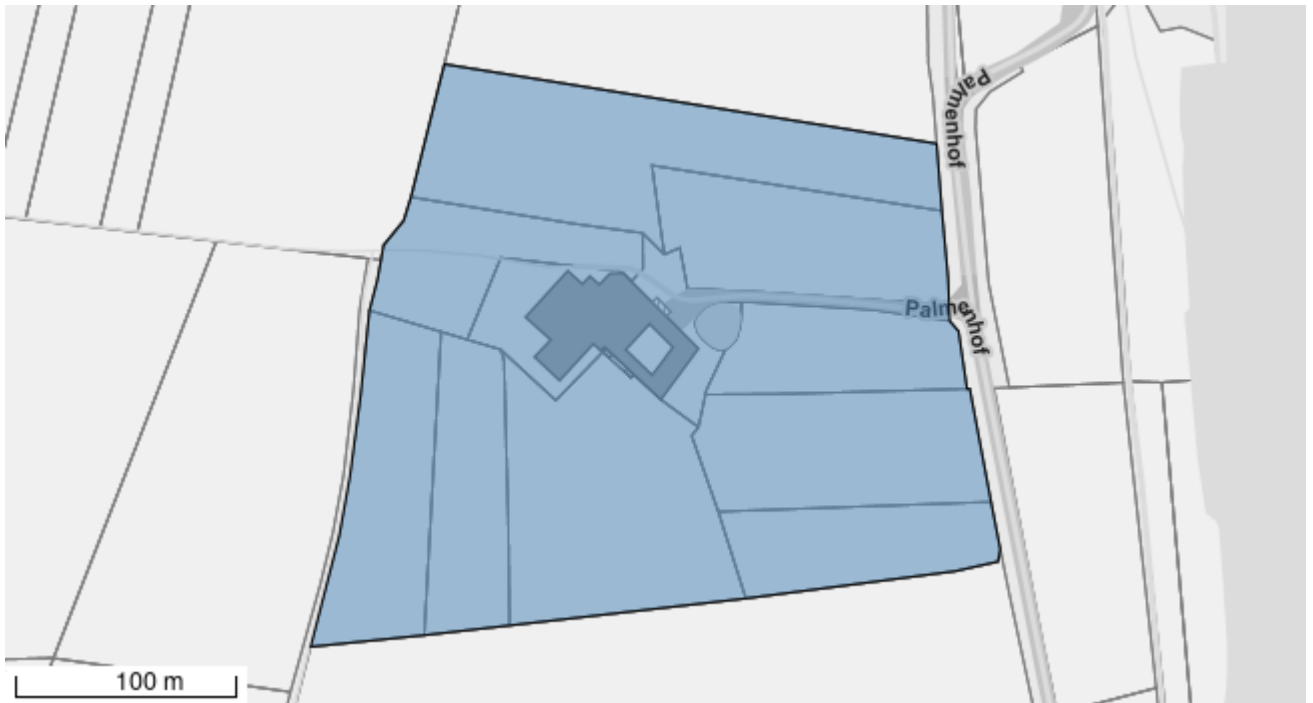
VASTGESTELD BOUWKUNDIG ERFGOED

Hoeve Palmenhof

<https://id.erfgoed.net/aanduidingsobjecten/17801>

Besluiten:

<https://id.erfgoed.net/besluiten/14564>



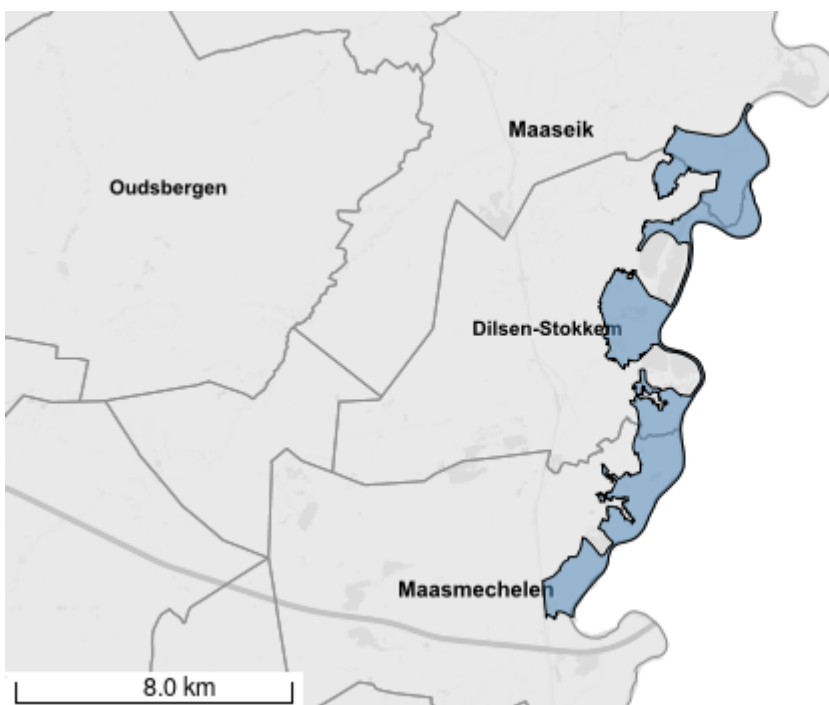
VASTGESTELD LANDSCHAPSATLASRELICT

Maasvallei tussen Maaseik en Maasmechelen

<https://id.erfgoed.net/aanduidingsobjecten/10323>

Besluiten:

<https://id.erfgoed.net/besluiten/5447>



Het opgevraagde perceel is geen:

- Beschermd monument
- Overgangszone
- Beschermd stads- of dorpsgezicht
- Beschermd archeologische site
- Beschermd cultuurhistorisch landschap
- Vastgestelde archeologische zone
- Vastgesteld landschappelijk erfgoed
- Vastgestelde houtige beplanting met erfgoedwaarde
- Vastgestelde historische tuin of park
- Erfgoedlandschap
- Gebied geen archeologie
- Unesco werelderfgoed kernzone
- Unesco werelderfgoed bufferzone

Agentschap
Onroerend
Erfgoed

PERCEELRAPPORT ONROEREND ERFGOED

Perceelnummer 73050C0028/00G000

Dit rapport is opgevraagd op 22-02-2024 om 18.49 uur via <https://geo.onroenderfgoed.be>.

De gegevens in dit perceelrapport zijn een momentopname van de situatie op het moment van de opvraging. Raadpleeg <https://geo.onroenderfgoed.be> voor de meest actuele juridische situatie. Deze kan nadien nog veranderen.

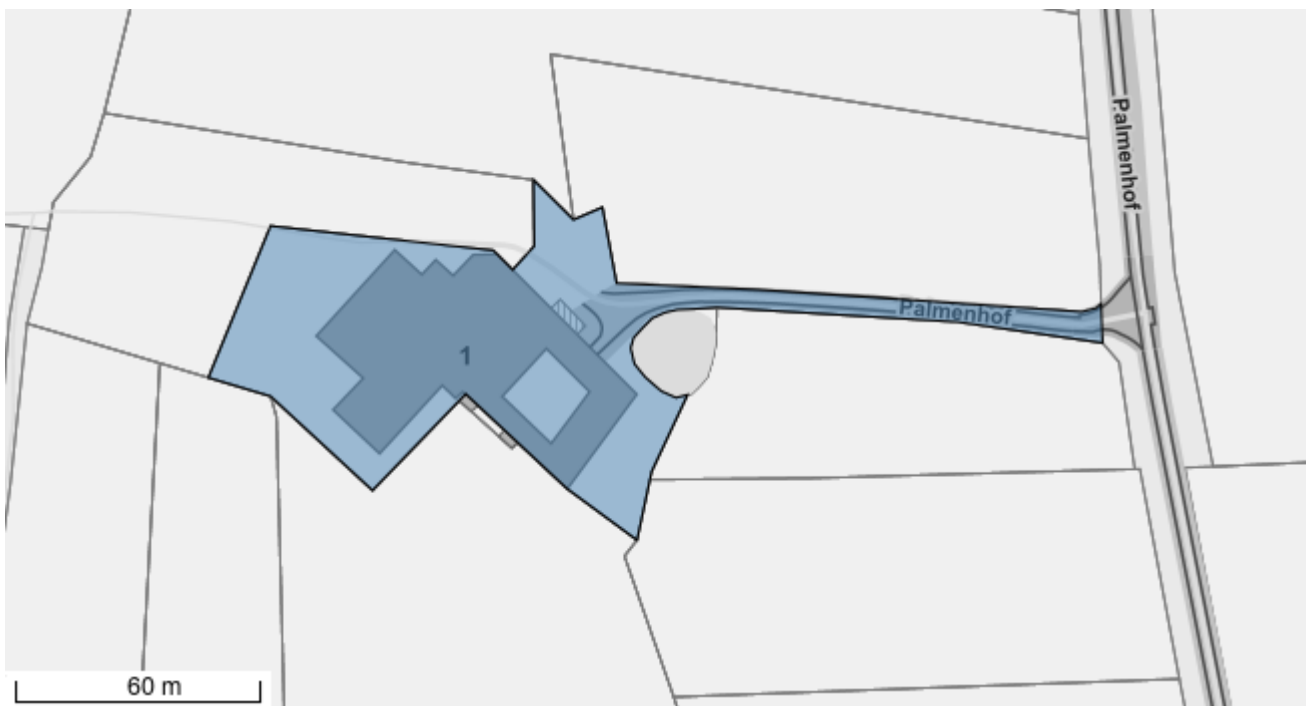
INLEIDING

Het Perceelrapport Onroerend Erfgoed bevat gegevens van het agentschap Onroerend Erfgoed over het aanwezige erfgoed op een perceel. Het rapport biedt een overzicht van het erfgoed waaraan juridische gevolgen verbonden zijn.

Op www.onroenderfgoed.be vindt u alle informatie over de soorten erfgoed, uw rechten en plichten en mogelijkheden tot financiële steun en fiscale voordelen.

ADMINISTRATIEVE GEGEVENS

Postadres(sen): Palmenhof 1, 3630 Maasmechelen
Gemeente: Maasmechelen
Kadastrale afdeling: MAASMECHELEN 6 AFD/MEESWIJK/
Kadastrale sectie: C
Perceel: 0028/00G000
Capakey: 73050C0028/00G000
Oppervlakte perceel: 5983.81m²



VASTGESTELD ERFGOED

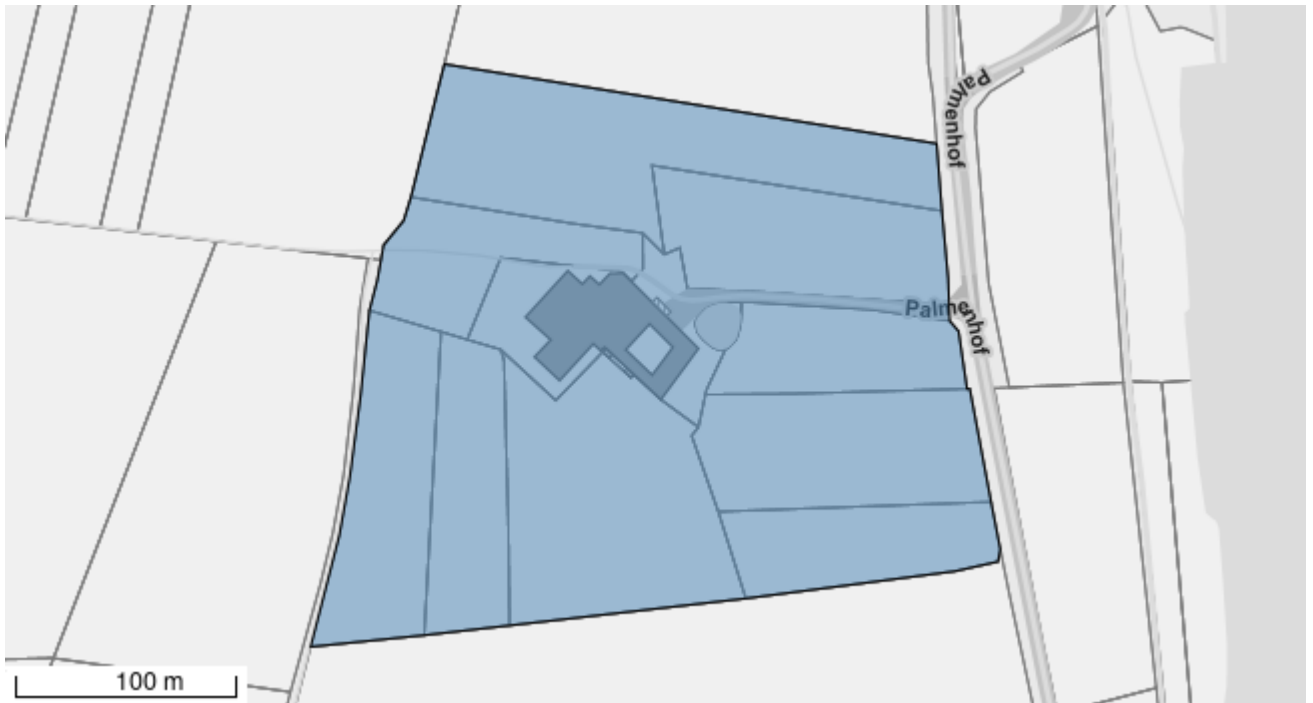
VASTGESTELD BOUWKUNDIG ERFGOED

Hoeve Palmenhof

<https://id.erfgoed.net/aanduidingsobjecten/17801>

Besluiten:

<https://id.erfgoed.net/besluiten/14564>



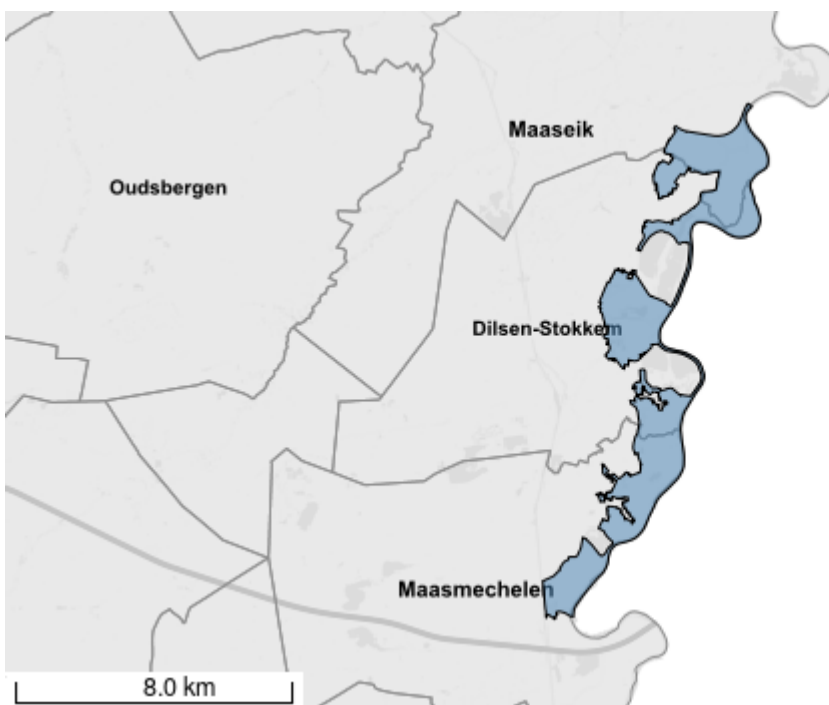
VASTGESTELD LANDSCHAPSATLASRELICT

Maasvallei tussen Maaseik en Maasmechelen

<https://id.erfgoed.net/aanduidingsobjecten/10323>

Besluiten:

<https://id.erfgoed.net/besluiten/5447>



Het opgevraagde perceel is geen:

- Beschermd monument
- Overgangszone
- Beschermd stads- of dorpsgezicht
- Beschermd archeologische site
- Beschermd cultuurhistorisch landschap
- Vastgestelde archeologische zone
- Vastgesteld landschappelijk erfgoed
- Vastgestelde houtige beplanting met erfgoedwaarde
- Vastgestelde historische tuin of park
- Erfgoedlandschap
- Gebied geen archeologie
- Unesco werelderfgoed kernzone
- Unesco werelderfgoed bufferzone