

Agentschap
Onroerend
Erfgoed

PERCEELRAPPORT ONROEREND ERFGOED

Perceelnummer 73050C0040/00E000

Dit rapport is opgevraagd op 22-02-2024 om 18.49 uur via <https://geo.onroenderfgoed.be>.

De gegevens in dit perceelrapport zijn een momentopname van de situatie op het moment van de opvraging. Raadpleeg <https://geo.onroenderfgoed.be> voor de meest actuele juridische situatie. Deze kan nadien nog veranderen.

INLEIDING

Het Perceelrapport Onroerend Erfgoed bevat gegevens van het agentschap Onroerend Erfgoed over het aanwezige erfgoed op een perceel. Het rapport biedt een overzicht van het erfgoed waaraan juridische gevolgen verbonden zijn.

Op www.onroenderfgoed.be vindt u alle informatie over de soorten erfgoed, uw rechten en plichten en mogelijkheden tot financiële steun en fiscale voordelen.

ADMINISTRATIEVE GEGEVENS

Postadres(sen): Niet gekend

Gemeente: Maasmechelen

Kadastrale afdeling: MAASMECHELEN 6 AFD/MEESWIJK/

Kadastrale sectie: C

Perceel: 0040/00E000

Capakey: 73050C0040/00E000

Oppervlakte perceel: 1669.24m²



VASTGESTELD ERFGOED

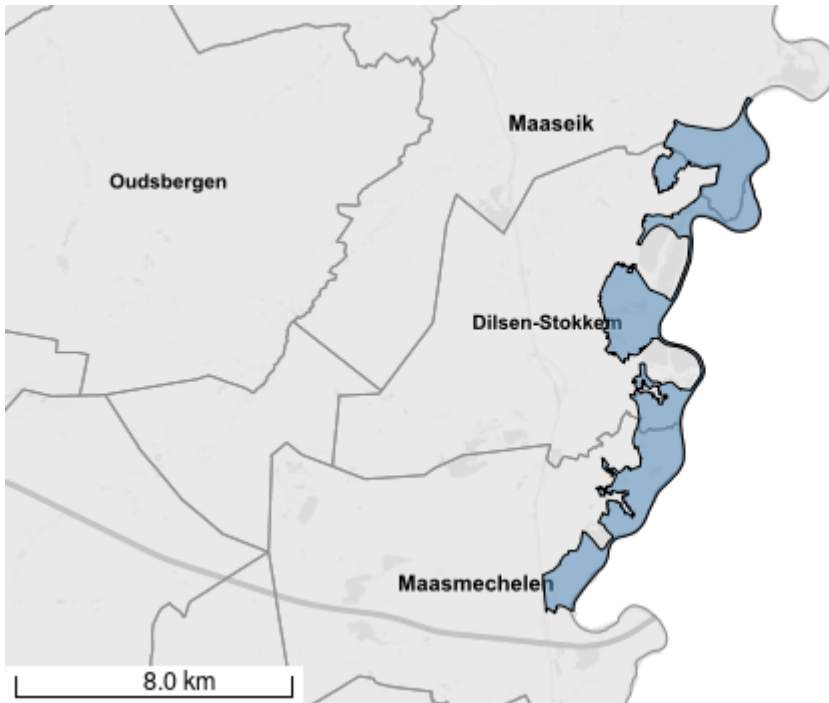
VASTGESTELD LANDSCHAPSATLASRELICT

Maasvallei tussen Maaseik en Maasmechelen

<https://id.erfgoed.net/aanduidingsobjecten/10323>

Besluiten:

<https://id.erfgoed.net/besluiten/5447>



Het opgevraagde perceel is geen:

- Beschermd monument
- Overgangszone
- Beschermd stads- of dorpsgezicht
- Beschermd archeologische site
- Beschermd cultuurhistorisch landschap
- Vastgestelde archeologische zone
- Vastgesteld bouwkundig erfgoed
- Vastgesteld landschappelijk erfgoed
- Vastgestelde houtige beplanting met erfgoedwaarde
- Vastgestelde historische tuin of park
- Erfgoedlandschap
- Gebied geen archeologie
- Unesco werelderfgoed kernzone
- Unesco werelderfgoed bufferzone

Agentschap
Onroerend
Erfgoed

PERCEELRAPPORT ONROEREND ERFGOED

Perceelnummer 73050C0040/00H000

Dit rapport is opgevraagd op 22-02-2024 om 18.50 uur via <https://geo.onroenderfgoed.be>.

De gegevens in dit perceelrapport zijn een momentopname van de situatie op het moment van de opvraging. Raadpleeg <https://geo.onroenderfgoed.be> voor de meest actuele juridische situatie. Deze kan nadien nog veranderen.

INLEIDING

Het Perceelrapport Onroerend Erfgoed bevat gegevens van het agentschap Onroerend Erfgoed over het aanwezige erfgoed op een perceel. Het rapport biedt een overzicht van het erfgoed waaraan juridische gevolgen verbonden zijn.

Op www.onroenderfgoed.be vindt u alle informatie over de soorten erfgoed, uw rechten en plichten en mogelijkheden tot financiële steun en fiscale voordelen.

ADMINISTRATIEVE GEGEVENS

Postadres(sen): Niet gekend

Gemeente: Maasmechelen

Kadastrale afdeling: MAASMECHELEN 6 AFD/MEESWIJK/

Kadastrale sectie: C

Perceel: 0040/00H000

Capakey: 73050C0040/00H000

Oppervlakte perceel: 948.60m²



VASTGESTELD ERFGOED

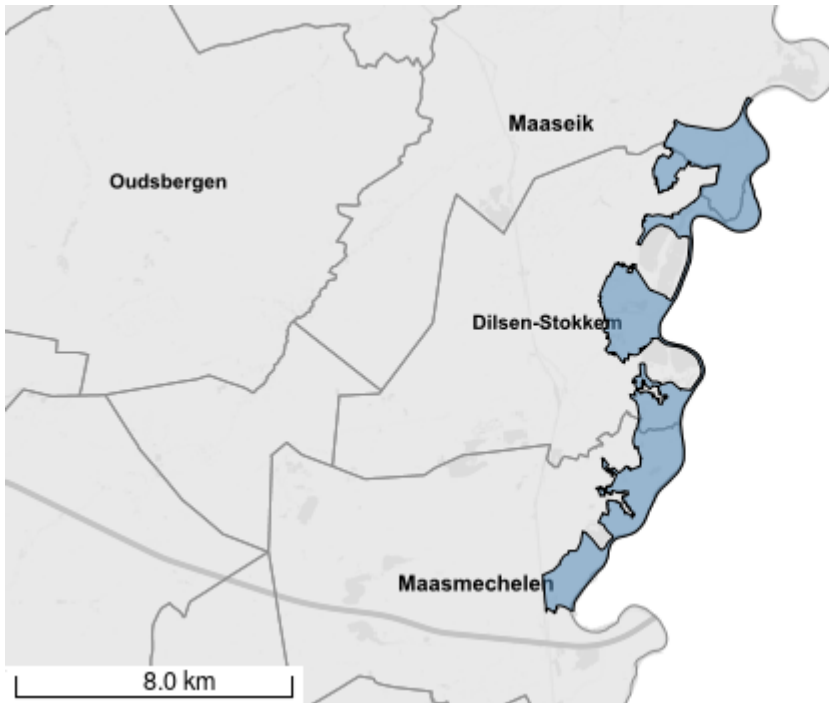
VASTGESTELD LANDSCHAPSATLASRELICT

Maasvallei tussen Maaseik en Maasmechelen

<https://id.erfgoed.net/aanduidingsobjecten/10323>

Besluiten:

<https://id.erfgoed.net/besluiten/5447>



Het opgevraagde perceel is geen:

- Beschermd monument
- Overgangszone
- Beschermd stads- of dorpsgezicht
- Beschermd archeologische site
- Beschermd cultuurhistorisch landschap
- Vastgestelde archeologische zone
- Vastgesteld bouwkundig erfgoed
- Vastgesteld landschappelijk erfgoed
- Vastgestelde houtige beplanting met erfgoedwaarde
- Vastgestelde historische tuin of park
- Erfgoedlandschap
- Gebied geen archeologie
- Unesco werelderfgoed kernzone
- Unesco werelderfgoed bufferzone

Agentschap
Onroerend
Erfgoed

PERCEELRAPPORT ONROEREND ERFGOED

Perceelnummer 73050C0040/00K000

Dit rapport is opgevraagd op 22-02-2024 om 18.51 uur via <https://geo.onroenderfgoed.be>.

De gegevens in dit perceelrapport zijn een momentopname van de situatie op het moment van de opvraging. Raadpleeg <https://geo.onroenderfgoed.be> voor de meest actuele juridische situatie. Deze kan nadien nog veranderen.

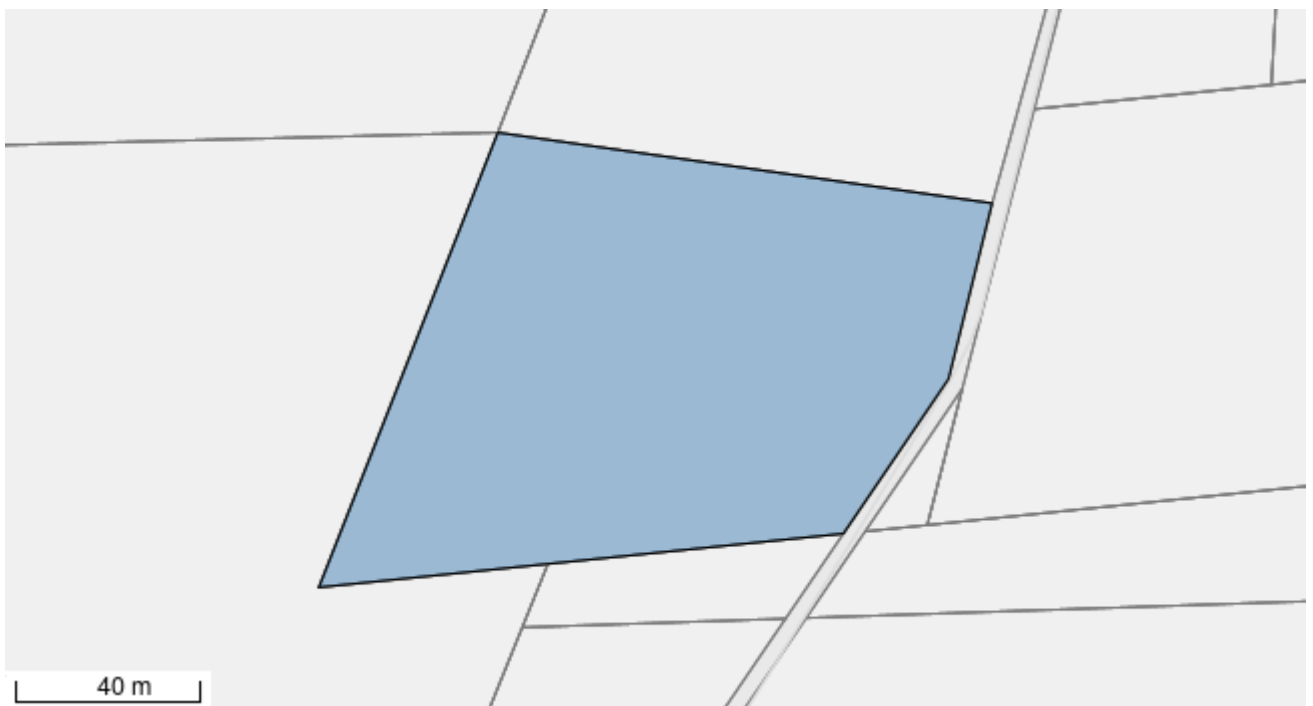
INLEIDING

Het Perceelrapport Onroerend Erfgoed bevat gegevens van het agentschap Onroerend Erfgoed over het aanwezige erfgoed op een perceel. Het rapport biedt een overzicht van het erfgoed waaraan juridische gevolgen verbonden zijn.

Op www.onroenderfgoed.be vindt u alle informatie over de soorten erfgoed, uw rechten en plichten en mogelijkheden tot financiële steun en fiscale voordelen.

ADMINISTRATIEVE GEGEVENS

Postadres(sen): Niet gekend
Gemeente: Maasmechelen
Kadastrale afdeling: MAASMECHELEN 6 AFD/MEESWIJK/
Kadastrale sectie: C
Perceel: 0040/00K000
Capakey: 73050C0040/00K000
Oppervlakte perceel: 9864.83m²



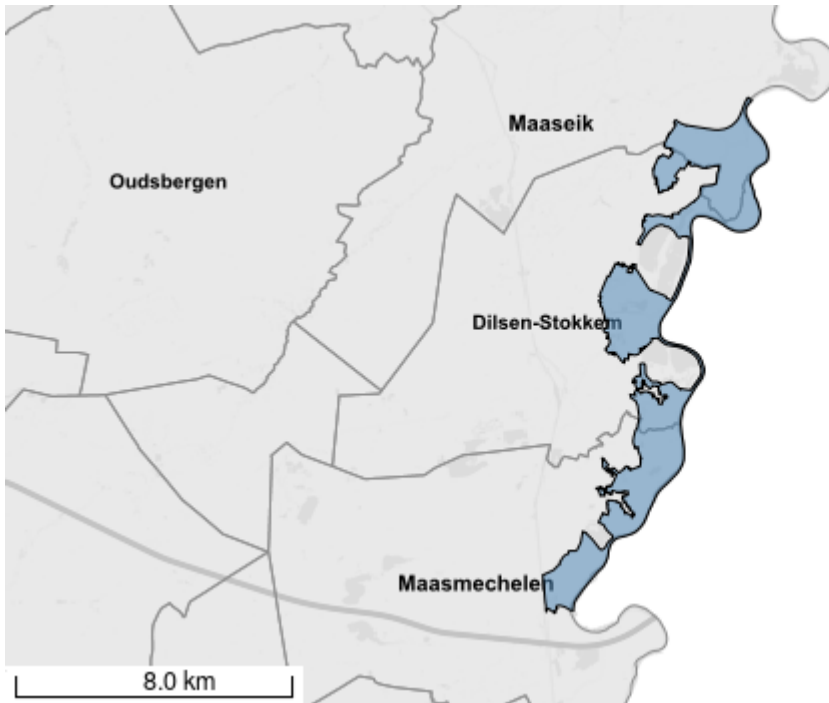
VASTGESTELD ERFGOED

VASTGESTELD LANDSCHAPSATLASRELICT

Maasvallei tussen Maaseik en Maasmechelen
<https://id.erfgoed.net/aanduidingsobjecten/10323>

Besluiten:

<https://id.erfgoed.net/besluiten/5447>



Het opgevraagde perceel is geen:

- Beschermd monument
- Overgangszone
- Beschermd stads- of dorpsgezicht
- Beschermd archeologische site
- Beschermd cultuurhistorisch landschap
- Vastgestelde archeologische zone
- Vastgesteld bouwkundig erfgoed
- Vastgesteld landschappelijk erfgoed
- Vastgestelde houtige beplanting met erfgoedwaarde
- Vastgestelde historische tuin of park
- Erfgoedlandschap
- Gebied geen archeologie
- Unesco werelderfgoed kernzone
- Unesco werelderfgoed bufferzone

Agentschap
Onroerend
Erfgoed

PERCEELRAPPORT ONROEREND ERFGOED

Perceelnummer 73050C0040/00L000

Dit rapport is opgevraagd op 22-02-2024 om 18.52 uur via <https://geo.onroenderfgoed.be>.

De gegevens in dit perceelrapport zijn een momentopname van de situatie op het moment van de opvraging. Raadpleeg <https://geo.onroenderfgoed.be> voor de meest actuele juridische situatie. Deze kan nadien nog veranderen.

INLEIDING

Het Perceelrapport Onroerend Erfgoed bevat gegevens van het agentschap Onroerend Erfgoed over het aanwezige erfgoed op een perceel. Het rapport biedt een overzicht van het erfgoed waaraan juridische gevolgen verbonden zijn.

Op www.onroenderfgoed.be vindt u alle informatie over de soorten erfgoed, uw rechten en plichten en mogelijkheden tot financiële steun en fiscale voordelen.

ADMINISTRATIEVE GEGEVENS

Postadres(sen): Niet gekend

Gemeente: Maasmechelen

Kadastrale afdeling: MAASMECHELEN 6 AFD/MEESWIJK/

Kadastrale sectie: C

Perceel: 0040/00L000

Capakey: 73050C0040/00L000

Oppervlakte perceel: 18487.96m²



VASTGESTELD ERFGOED

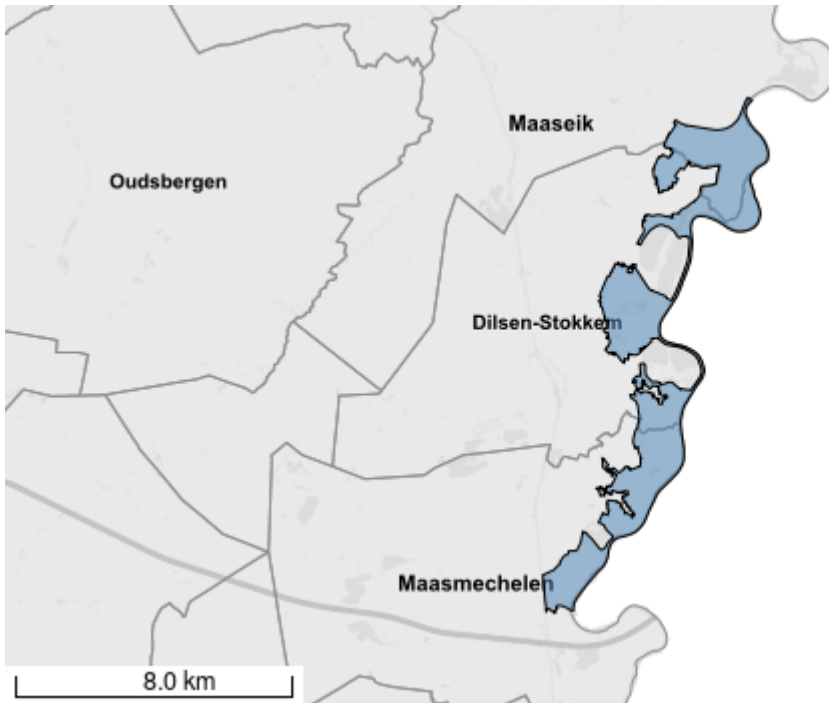
VASTGESTELD LANDSCHAPSATLASRELICT

Maasvallei tussen Maaseik en Maasmechelen

<https://id.erfgoed.net/aanduidingsobjecten/10323>

Besluiten:

<https://id.erfgoed.net/besluiten/5447>



Het opgevraagde perceel is geen:

- Beschermd monument
- Overgangszone
- Beschermd stads- of dorpsgezicht
- Beschermd archeologische site
- Beschermd cultuurhistorisch landschap
- Vastgestelde archeologische zone
- Vastgesteld bouwkundig erfgoed
- Vastgesteld landschappelijk erfgoed
- Vastgestelde houtige beplanting met erfgoedwaarde
- Vastgestelde historische tuin of park
- Erfgoedlandschap
- Gebied geen archeologie
- Unesco werelderfgoed kernzone
- Unesco werelderfgoed bufferzone

Agentschap
Onroerend
Erfgoed

PERCEELRAPPORT ONROEREND ERFGOED

Perceelnummer 73050C0040/00T000

Dit rapport is opgevraagd op 22-02-2024 om 18.53 uur via <https://geo.onroenderfgoed.be>.

De gegevens in dit perceelrapport zijn een momentopname van de situatie op het moment van de opvraging. Raadpleeg <https://geo.onroenderfgoed.be> voor de meest actuele juridische situatie. Deze kan nadien nog veranderen.

INLEIDING

Het Perceelrapport Onroerend Erfgoed bevat gegevens van het agentschap Onroerend Erfgoed over het aanwezige erfgoed op een perceel. Het rapport biedt een overzicht van het erfgoed waaraan juridische gevolgen verbonden zijn.

Op www.onroenderfgoed.be vindt u alle informatie over de soorten erfgoed, uw rechten en plichten en mogelijkheden tot financiële steun en fiscale voordelen.

ADMINISTRATIEVE GEGEVENS

Postadres(sen): Niet gekend

Gemeente: Maasmechelen

Kadastrale afdeling: MAASMECHELEN 6 AFD/MEESWIJK/

Kadastrale sectie: C

Perceel: 0040/00T000

Capakey: 73050C0040/00T000

Oppervlakte perceel: 3873.86m²



VASTGESTELD ERFGOED

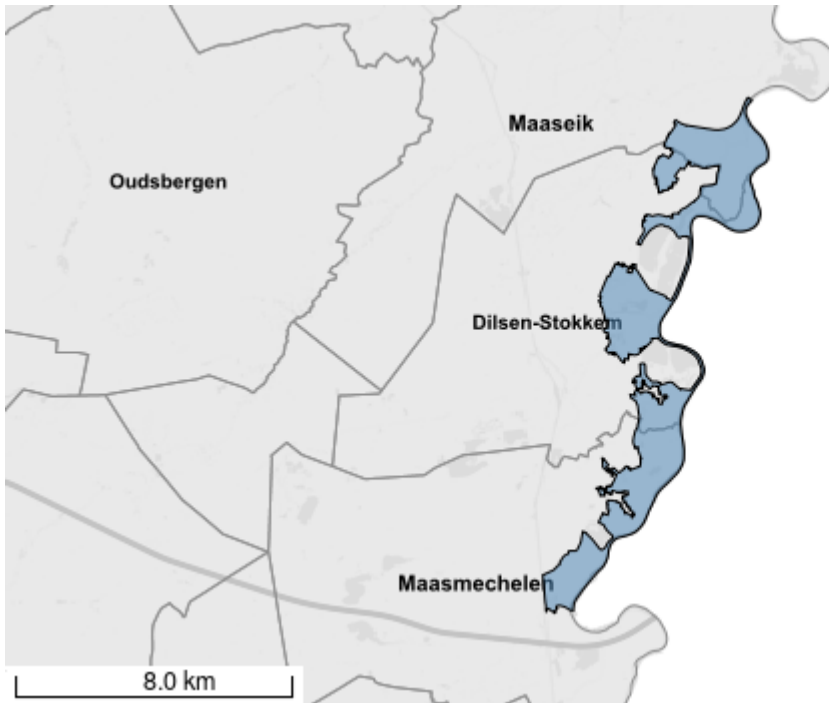
VASTGESTELD LANDSCHAPSATLASRELICT

Maasvallei tussen Maaseik en Maasmechelen

<https://id.erfgoed.net/aanduidingsobjecten/10323>

Besluiten:

<https://id.erfgoed.net/besluiten/5447>



Het opgevraagde perceel is geen:

- Beschermd monument
- Overgangszone
- Beschermd stads- of dorpsgezicht
- Beschermd archeologische site
- Beschermd cultuurhistorisch landschap
- Vastgestelde archeologische zone
- Vastgesteld bouwkundig erfgoed
- Vastgesteld landschappelijk erfgoed
- Vastgestelde houtige beplanting met erfgoedwaarde
- Vastgestelde historische tuin of park
- Erfgoedlandschap
- Gebied geen archeologie
- Unesco werelderfgoed kernzone
- Unesco werelderfgoed bufferzone

Agentschap
Onroerend
Erfgoed

PERCEELRAPPORT ONROEREND ERFGOED

Perceelnummer 73050C0057/00A000

Dit rapport is opgevraagd op 22-02-2024 om 18.54 uur via <https://geo.onroenderfgoed.be>.

De gegevens in dit perceelrapport zijn een momentopname van de situatie op het moment van de opvraging. Raadpleeg <https://geo.onroenderfgoed.be> voor de meest actuele juridische situatie. Deze kan nadien nog veranderen.

INLEIDING

Het Perceelrapport Onroerend Erfgoed bevat gegevens van het agentschap Onroerend Erfgoed over het aanwezige erfgoed op een perceel. Het rapport biedt een overzicht van het erfgoed waaraan juridische gevolgen verbonden zijn.

Op www.onroenderfgoed.be vindt u alle informatie over de soorten erfgoed, uw rechten en plichten en mogelijkheden tot financiële steun en fiscale voordelen.

ADMINISTRATIEVE GEGEVENS

Postadres(sen): Niet gekend

Gemeente: Maasmechelen

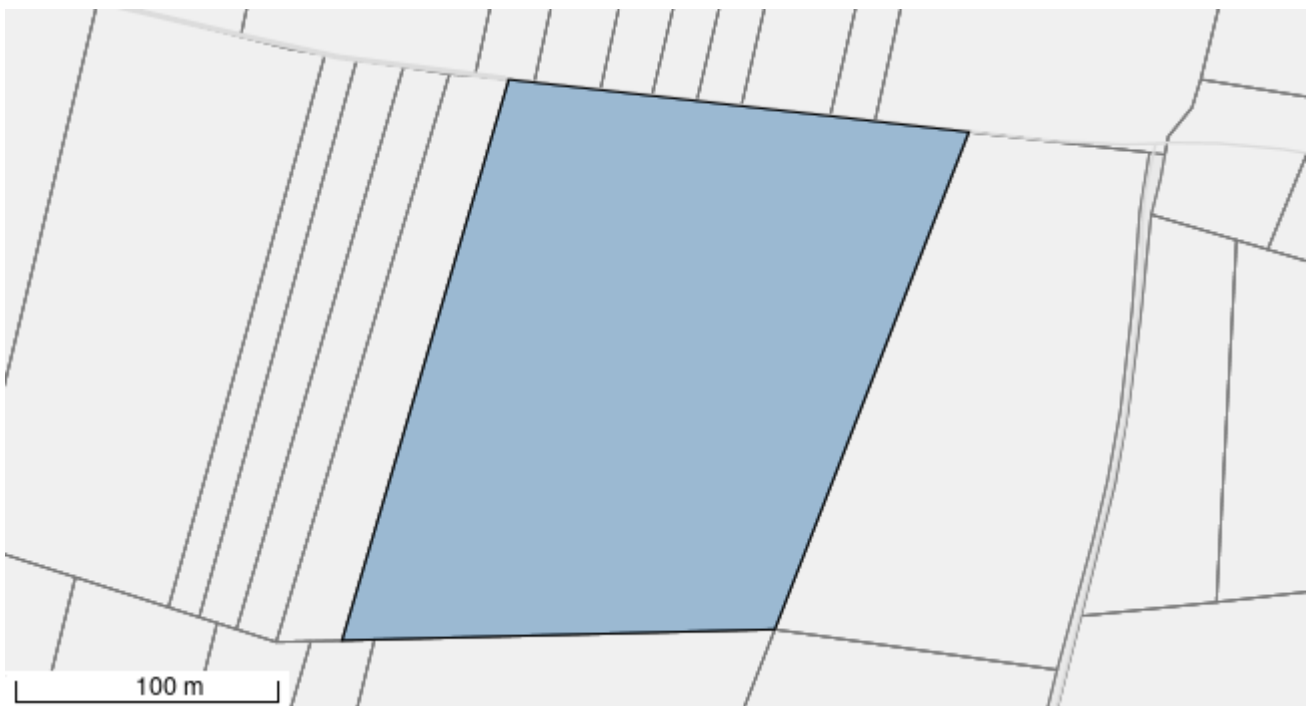
Kadastrale afdeling: MAASMECHELEN 6 AFD/MEESWIJK/

Kadastrale sectie: C

Perceel: 0057/00A000

Capakey: 73050C0057/00A000

Oppervlakte perceel: 35043.53m²



VASTGESTELD ERFGOED

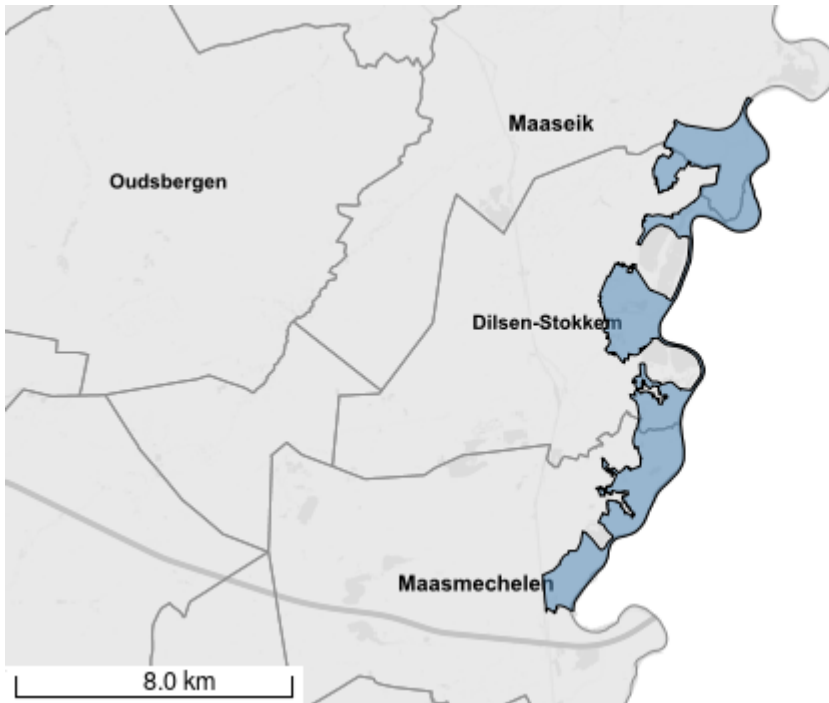
VASTGESTELD LANDSCHAPSATLASRELICT

Maasvallei tussen Maaseik en Maasmechelen

<https://id.erfgoed.net/aanduidingsobjecten/10323>

Besluiten:

<https://id.erfgoed.net/besluiten/5447>



Het opgevraagde perceel is geen:

- Beschermd monument
- Overgangszone
- Beschermd stads- of dorpsgezicht
- Beschermd archeologische site
- Beschermd cultuurhistorisch landschap
- Vastgestelde archeologische zone
- Vastgesteld bouwkundig erfgoed
- Vastgesteld landschappelijk erfgoed
- Vastgestelde houtige beplanting met erfgoedwaarde
- Vastgestelde historische tuin of park
- Erfgoedlandschap
- Gebied geen archeologie
- Unesco werelderfgoed kernzone
- Unesco werelderfgoed bufferzone

Agentschap
Onroerend
Erfgoed

PERCEELRAPPORT ONROEREND ERFGOED

Perceelnummer 73050C0058/00S000

Dit rapport is opgevraagd op 22-02-2024 om 18.55 uur via <https://geo.onroenderfgoed.be>.

De gegevens in dit perceelrapport zijn een momentopname van de situatie op het moment van de opvraging. Raadpleeg <https://geo.onroenderfgoed.be> voor de meest actuele juridische situatie. Deze kan nadien nog veranderen.

INLEIDING

Het Perceelrapport Onroerend Erfgoed bevat gegevens van het agentschap Onroerend Erfgoed over het aanwezige erfgoed op een perceel. Het rapport biedt een overzicht van het erfgoed waaraan juridische gevolgen verbonden zijn.

Op www.onroenderfgoed.be vindt u alle informatie over de soorten erfgoed, uw rechten en plichten en mogelijkheden tot financiële steun en fiscale voordelen.

ADMINISTRATIEVE GEGEVENS

Postadres(sen): Niet gekend

Gemeente: Maasmechelen

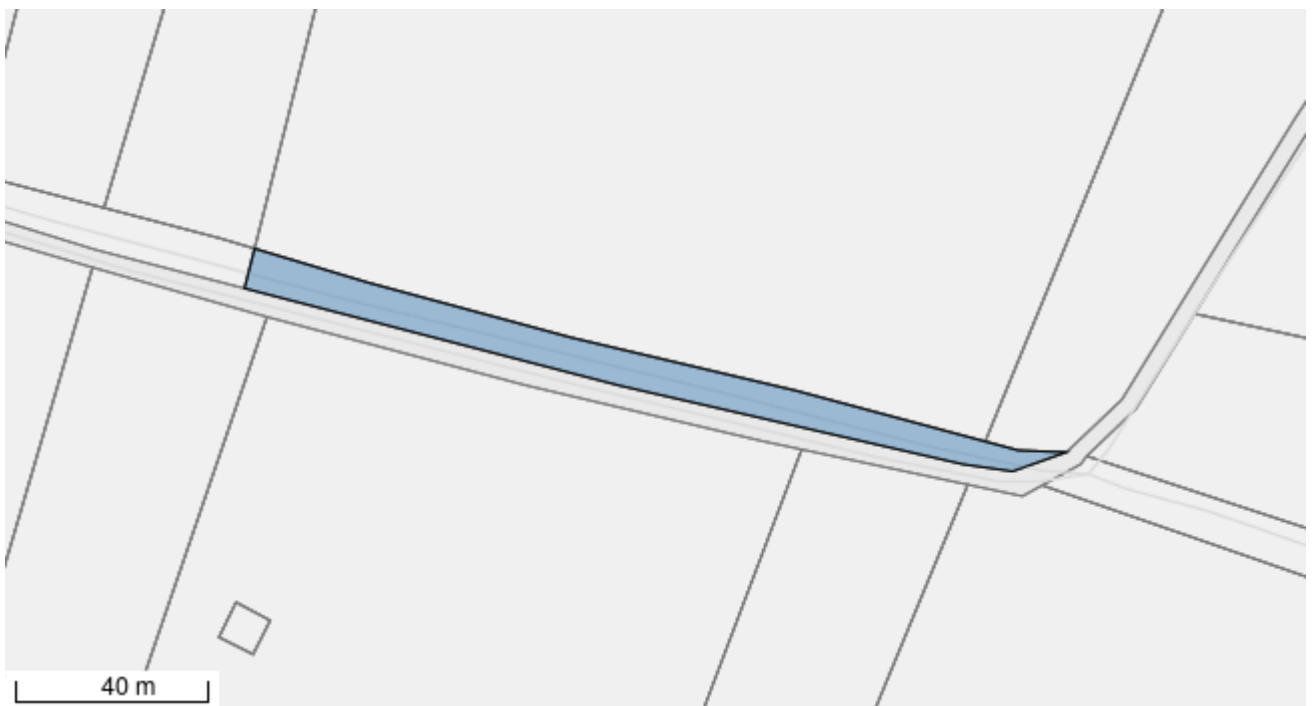
Kadastrale afdeling: MAASMECHELEN 6 AFD/MEESWIJK/

Kadastrale sectie: C

Perceel: 0058/00S000

Capakey: 73050C0058/00S000

Oppervlakte perceel: 1196.08m²



VASTGESTELD ERFGOED

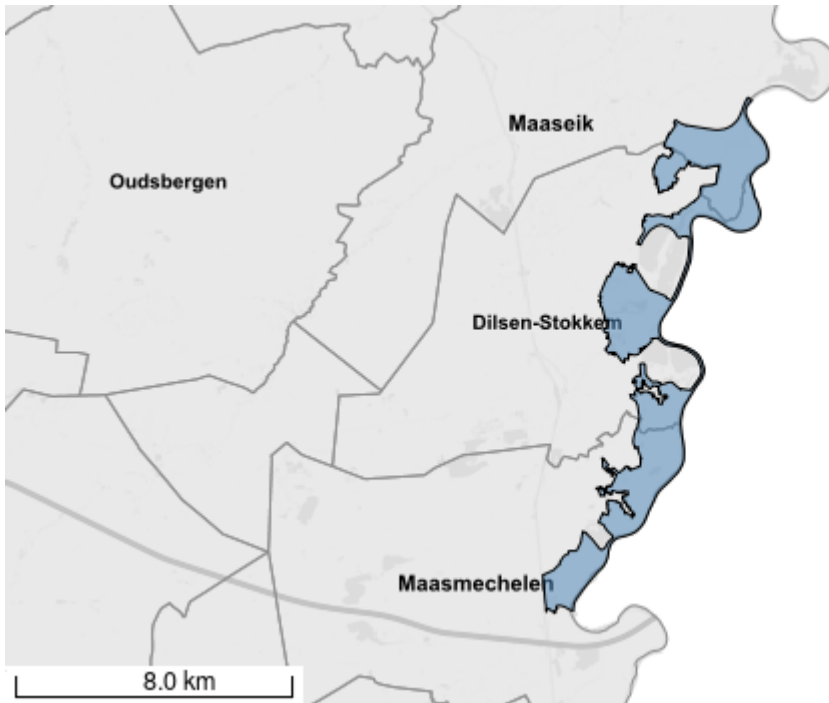
VASTGESTELD LANDSCHAPSATLASRELICT

Maasvallei tussen Maaseik en Maasmechelen

<https://id.erfgoed.net/aanduidingsobjecten/10323>

Besluiten:

<https://id.erfgoed.net/besluiten/5447>



Het opgevraagde perceel is geen:

- Beschermd monument
- Overgangszone
- Beschermd stads- of dorpsgezicht
- Beschermd archeologische site
- Beschermd cultuurhistorisch landschap
- Vastgestelde archeologische zone
- Vastgesteld bouwkundig erfgoed
- Vastgesteld landschappelijk erfgoed
- Vastgestelde houtige beplanting met erfgoedwaarde
- Vastgestelde historische tuin of park
- Erfgoedlandschap
- Gebied geen archeologie
- Unesco werelderfgoed kernzone
- Unesco werelderfgoed bufferzone

Agentschap
Onroerend
Erfgoed

PERCEELRAPPORT ONROEREND ERFGOED

Perceelnummer 73050C0058/00W000

Dit rapport is opgevraagd op 22-02-2024 om 18.55 uur via <https://geo.onroenderfgoed.be>.

De gegevens in dit perceelrapport zijn een momentopname van de situatie op het moment van de opvraging. Raadpleeg <https://geo.onroenderfgoed.be> voor de meest actuele juridische situatie. Deze kan nadien nog veranderen.

INLEIDING

Het Perceelrapport Onroerend Erfgoed bevat gegevens van het agentschap Onroerend Erfgoed over het aanwezige erfgoed op een perceel. Het rapport biedt een overzicht van het erfgoed waaraan juridische gevolgen verbonden zijn.

Op www.onroenderfgoed.be vindt u alle informatie over de soorten erfgoed, uw rechten en plichten en mogelijkheden tot financiële steun en fiscale voordelen.

ADMINISTRATIEVE GEGEVENS

Postadres(sen): Niet gekend

Gemeente: Maasmechelen

Kadastrale afdeling: MAASMECHELEN 6 AFD/MEESWIJK/

Kadastrale sectie: C

Perceel: 0058/00W000

Capakey: 73050C0058/00W000

Oppervlakte perceel: 37296.70m²



VASTGESTELD ERFGOED

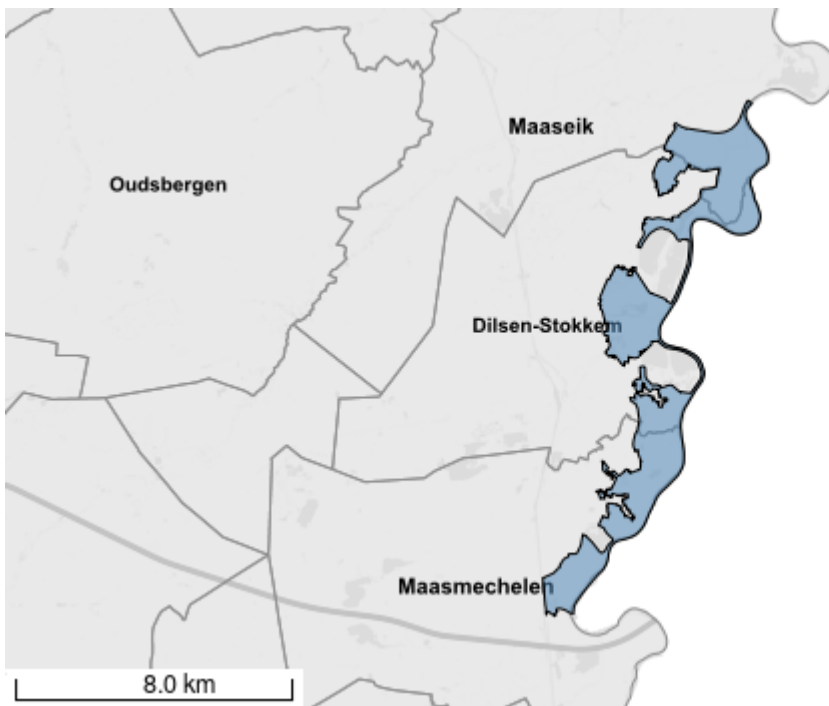
VASTGESTELD LANDSCHAPSATLASRELICT

Maasvallei tussen Maaseik en Maasmechelen

<https://id.erfgoed.net/aanduidingsobjecten/10323>

Besluiten:

<https://id.erfgoed.net/besluiten/5447>



Het opgevraagde perceel is geen:

- Beschermd monument
- Overgangszone
- Beschermd stads- of dorpsgezicht
- Beschermd archeologische site
- Beschermd cultuurhistorisch landschap
- Vastgestelde archeologische zone
- Vastgesteld bouwkundig erfgoed
- Vastgesteld landschappelijk erfgoed
- Vastgestelde houtige beplanting met erfgoedwaarde
- Vastgestelde historische tuin of park
- Erfgoedlandschap
- Gebied geen archeologie
- Unesco werelderfgoed kernzone
- Unesco werelderfgoed bufferzone