

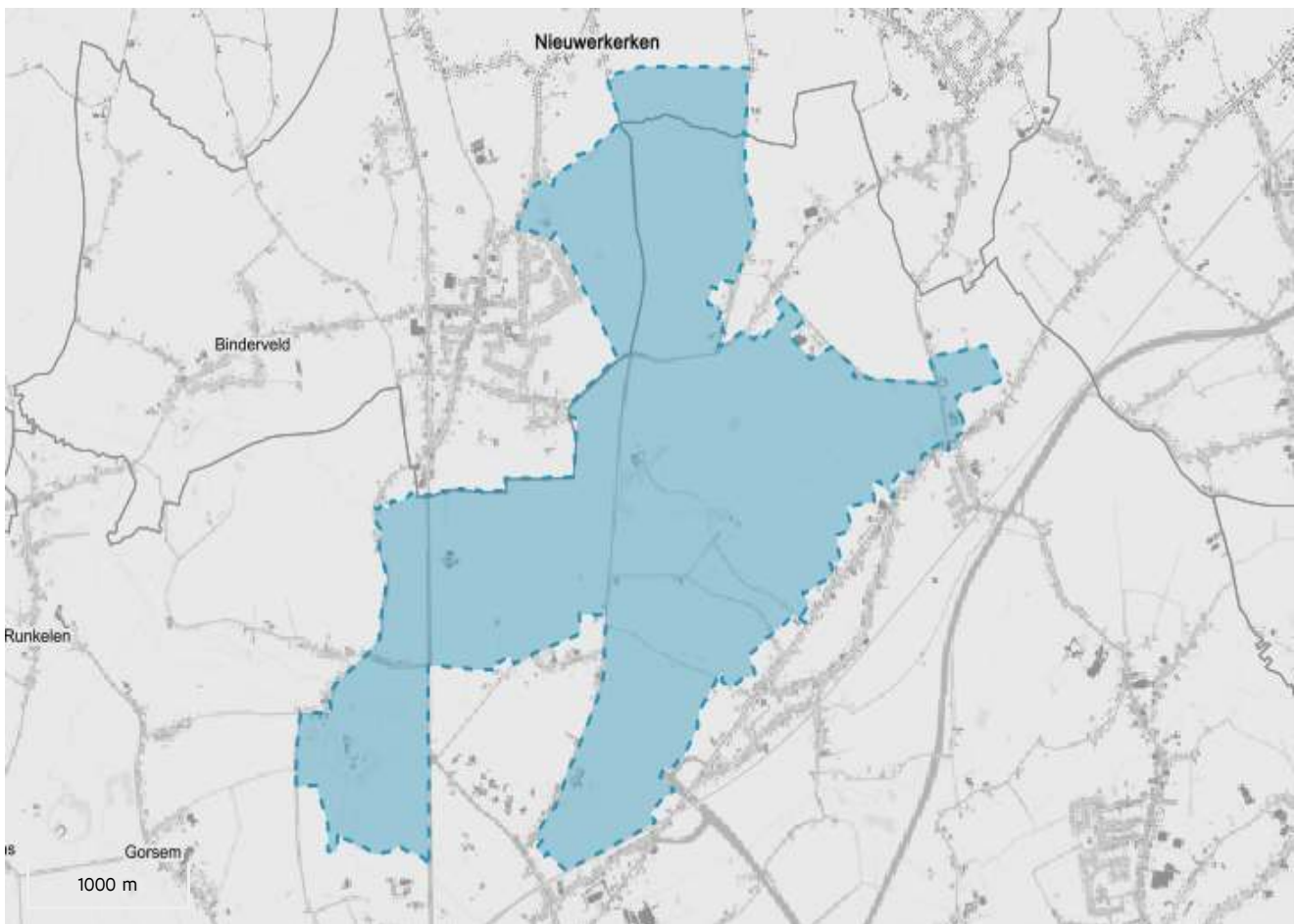
[\(//\)](#)

Inventaris

VASTGESTELD GEBIED IN DE LANDSCHAPSATLAS

Oud bos, kastelen en parken van Nieuwenhoven, Nonnemielen, Spinveld, Terkelen, Nieuwerkerken en Kortembos

vastgesteld gebied in de landschapsatlas van 27-05-2016 tot heden

ID: 11240 URI: <https://id.erfgoed.net/aanduidingsobjecten/11240> 

Besluiten

Oud bos, kastelen en parken van Nieuwenhoven, Nonnemielen, Spinveld, Terkelen, Nieuwerkerken en Kortenbos (<https://id.erfgoed.net/besluiten/5963>)

vaststellingsbesluiten: 27-05-2016 ID: 5963

Rechtsgevolgen

i Meer informatie over de rechtsgevolgen van vaststellingen vind je op onze website (<https://www.onroerenderfgoed.be/juridische-gevolgen-van-een-vaststelling>).

Provincie

Limburg

Gemeente

Nieuwerkerken, Sint-Truiden

Deelgemeente

Nieuwerkerken, Sint-Truiden, Wijer, Zepperen

Straat

Onbepaald

Locatie

Nieuwerkerken, Wijer (Nieuwerkerken), Sint-Truiden, Zepperen (Sint-Truiden)

Nauwkeurigheid zone

Tot op 15m

Oppervlakte zone

8 878 378m²

Inventarisatie Kastelen Nieuwenhoven, Terkelen, Nieuwerkerken en Kortenbos (<https://inventaris.onroerenderfgoed.be/gebeurtenissen/1143>) (geografische inventarisatie, vaststellingen: van 11-2014 tot 06-2015)

Kenmerkgroep 1

Typologie: parken (<https://id.erfgoed.net/thesauri/erfgoedtypes/337>)

Datering: 19de eeuw (<https://id.erfgoed.net/thesauri/dateringen/19>)

Kenmerkgroep 2

Datering: [17de eeuw](https://id.erfgoed.net/thesauri/dateringen/17) (https://id.erfgoed.net/thesauri/dateringen/17)**Kenmerkgroep 3**Typologie: [oude bossen](https://id.erfgoed.net/thesauri/erfgoedtypes/2161) (https://id.erfgoed.net/thesauri/erfgoedtypes/2161)Datering: [middeleeuwen](https://id.erfgoed.net/thesauri/dateringen/1227) (https://id.erfgoed.net/thesauri/dateringen/1227)**Kenmerkgroep 4**Typologie: [middelhoutpercelen](https://id.erfgoed.net/thesauri/erfgoedtypes/1666) (https://id.erfgoed.net/thesauri/erfgoedtypes/1666)**Kenmerkgroep 5**Typologie: [kasteeldomeinen](https://id.erfgoed.net/thesauri/erfgoedtypes/2114) (https://id.erfgoed.net/thesauri/erfgoedtypes/2114)**Kenmerkgroep 6**Typologie: [holle wegen](https://id.erfgoed.net/thesauri/erfgoedtypes/1214) (https://id.erfgoed.net/thesauri/erfgoedtypes/1214)**Kenmerkgroep 7**Typologie: [religieuze domeinen](https://id.erfgoed.net/thesauri/erfgoedtypes/2115) (https://id.erfgoed.net/thesauri/erfgoedtypes/2115)**Kenmerkgroep 8**Typologie: [ruggen](https://id.erfgoed.net/thesauri/erfgoedtypes/2027) (https://id.erfgoed.net/thesauri/erfgoedtypes/2027)**Kenmerkgroep 9**Typologie: [houtwallen](https://id.erfgoed.net/thesauri/erfgoedtypes/1680) (https://id.erfgoed.net/thesauri/erfgoedtypes/1680)Soort: [Carpinus betulus](https://id.erfgoed.net/thesauri/soorten/76) (https://id.erfgoed.net/thesauri/soorten/76)

Beschrijving

Dit gebied omvat een rijk en gevarieerd erfgoed: oud bos, restanten van een 17de-eeuws vijvercomplex, holle wegen, een oude boswal, de kastelen en parken van Nieuwenhoven, Nieuwerkerken, Terkelen, Kortenbos, Nonnemielen en Spinveld, de hoeven Schorrebos en Casselaer. Geografisch gezien behoort deze zone tot het buitengebied van Sint-Truiden, op 5 km ten noorden van het stadscentrum. De omgeving is er dun bebouwd, weinig dooraderd met wegen en goed voorzien van erfgoedsites en relictten. Het zacht glooiende reliëf wordt bepaald door beken die ontstaan op de flanken van het interfluvium tussen Gete en Herk.

Tot in de 18de eeuw kwamen op de hoger gelegen heuvelruggen tussen riviervalleien bossen voor, die intussen grotendeels zijn verdwenen. Alleen in de omgeving van Nieuwenhoven

hield een vrij groot boscomplex stand. Het vormt de kern van dit gebied.

Bepalend voor de ontwikkeling van het huidige cultuurhistorische landschap in dit gebied was de vestiging van verschillende middeleeuwse abdijen en de opkomst van adellijke landgoederen. Het bestaan van deze uitgestrekte domeinen heeft bijgedragen tot het behoud van de dun bebouwde ruimte in en rond de vallei van de Kelsbeek. Van de abtisdomeinen, historische landgoederen en kasteelparken zijn in de omgeving nog vele restanten bewaard.

Eén van de meest imposante domeinen in de vallei van de Kelsbeek is de omgeving rond Nieuwenhoven, in oorsprong een middeleeuws buitenverblijf van de abten van de Sint-Trudo abdij in Sint-Truiden (°664). De komst van het klooster situeert zich in een hele reeks stichtingen van benedictijnergemeenschappen in de 7de-8ste eeuw in onze regio. De kern van het huidige kasteel Nieuwenhoven gaat zeker terug tot de 13de eeuw, maar is waarschijnlijk ouder en bovendien gaat er een vroegere fase aan vooraf. Voor de uitbouw van Nieuwenhoven bezat de abdij er een "Aldenhof", waarvan momenteel alleen de vermoedelijke locatie nog bekend is. In de 14de eeuw breidde de Sint-Trudoabdij haar bezittingen rond Nieuwenhoven sterk uit. Door een slimme aankooppolitiek bracht ze een aaneensluitend domein tot stand bestaande uit een historische boskern (Mierhoopbos, Mielenbos, Kraaienbos...). Rond de abtjgebouwen en hoeve lagen een uitgebreid vijvercomplex, fruitweiden, akkers, door dreven begrensd. Ter hoogte van het Nieuwenhovendomein kanaliseerde de abdij de Kelsbeek ten behoeve van de watertoevoer naar het vijvercomplex. De omgeving werd ingericht ten behoeve van de land- en bosbouwnoden van de abdij.

Het kasteel van Nieuwenhoven, de kasteelhoeve met ijskelders, de moestuinmuur, het boompoortje, de neogotische brug, de toegangsweg, de graslanden en bossen rondom getuigen van het materiële impact van de voormalige abdij van Sint-Trudo in de regio rond Sint-Truiden. Het zijn de relictten van het vroegere zomerverblijf van de abt en van het bos en landbouwdomein dat daarbij hoorde. De 19de- en 20ste-eeuwse parkaanleg is grotendeels vervaagd, maar de contouren van het ancien régime abtisdomein zijn wel nog herkenbaar in het huidige beboste terrein, deels als een goed bewaarde dreef, deels als restanten van een voetweg met grachten en houtkanten. Het bos op het interfluvium tussen Gete en Herk (Mierenhoopbos, Mielenbos, Galgenbos) is een oud bos en restant van het middeleeuwse abtisdomein op en rond Nieuwenhoven. Relictten van het historisch bosbeheer zijn verspreid nog aanwezig in de vorm van hakhout op een zeldzame oude boswal en percelen die getuigen van een vroeger beheer van middelhout. De 19de-eeuwse Nieuwenhovenwinning en andere dienstgebouwen getuigen van de fase van de omvorming van abtisdomein naar adellijk landgoed.

Nog meer abdijen vestigden zich in de omgeving of bouwden er een landbouwdomein uit. De Casselaerhoeve was sinds de 13de eeuw eigendom van de cisterciënzerinnenabdij van Herkenrode (Kuringen), die bij de hoeve heel wat bos bezat. Dat bos maakt nu nog deel uit van het provinciaal domein rond Nieuwenhoven. In die vroege periode sloot het Casselaerbos nog bij de bossen rond Nieuwenhoven aan. Oorspronkelijk bevond de Casselaerhoeve zich ook dicht bij Nieuwenhoven, met name nabij de weg Heide. De hoeve Schorrebos behoorde tot het abtisdomein van het benedictinessenklooster Nonnemielen die zich in de 13de eeuw in Metsteren vestigde. De restanten van het voormalige

Nonnemielenklooster vormen samen met het kasteel, de parken, de platanendreef en het molenlandschap van de Metsterenmolen in de vallei van de Melsterbeek een samenhangend geheel. Het kasteel van Kortebos ontstond oorspronkelijk als hotel van de abdij van Averbode voor de opvang van pelgrims naar het bedevaartsoord van de basiliek van Kortebos in de 17de eeuw.

Naast de landgoederen van religieuze instellingen telde het gebied ook verschillende adellijke landgoederen, zoals het kasteel Nieuwerkerken met landerijen. Van het kasteel Terkelen bestaat het park in landschappelijke stijl nog, maar het 19de-eeuwse kasteel is in 1948 gesloopt.

Een belangrijke fase in de ontwikkeling van het gebied was de transformatie van religieus grootgrondbezit naar burgerlijk eigendom. Na de nationalisatie van de kloostergoederen op het einde van de 18de eeuw trad een nieuwe categorie grootgrondbezitters op de voorgrond, met name de welgestelde burgerij die erin slaagde om bij verkoop van de in beslag genomen religieuze bezittingen de vroegere abdijsdomeinen te verwerven. Die bouwden ze in de 19de eeuw tot kasteelparken om. Deze transformatie bepaalt nog altijd in sterke mate het huidige uitzicht van de kastelen en parken van Nieuwenhoven, Nonnemielen, Spinveld, Kortebos, Casselaerhoeve. Deze ontwikkeling verklaart ook waarom dit uitgestrekte gebied ten noorden van Sint-Truiden nog altijd weinig bebouwing kent. Waar abdijsdomeinen en kasteeldomeinen bestonden, is de open ruimte weinig door verkavelingen en bebouwing aangevreten.

Enkele wegen structureren het gebied: de Engelbamp in noord-zuid richting en de Heide in oost-westrichting. Beiden liggen op historische tracés, waarvan de oorsprong zeker tot de 14de eeuw teruggaat. Waar de wegen over een uitloper op de flank van het interfluvium tussen Gete en Herk gaan, nemen ze de vorm van een holle weg met houtkanten aan. Deze configuratie tussen historische wegen –dreef of holle weg- en gebouwen van de Sint-Trudo abdij op het voormalige abdijsdomein Nieuwenhoven dat grotendeels bebost is, karakteriseren het gebied en weerspiegelen in grote mate de vroegere historische omgeving.

Het zicht vanuit Pannoven ter hoogte van de Nieuwenhovenwinning in de richting van het kasteel Nieuwenhoven is ruimtelijk kwalitatief en draagt bij tot de visuele belevingswaarde van het cultuurhistorische landschap. Het lichtglooiende reliëf wordt goed gevoeld vanuit de Diestersteenweg, daar waar de weg de glooiing tussen de vallei van de Kelsbeek en van de Borndriesbeek dwarst. Vanaf de hoogte op het interfluvium van Gete en Herk bestaan verschillende mooie zichten op de wijde omgeving die hoge mate bijdragen tot de landschapsbeleving van een reliëfrijk en landelijk landschap.

Waarden

esthetische waarde

Het bos op het interfluvium tussen Gete en Herk is sterk aanwezig in het landschapsbeeld. Het zicht vanuit Pannoven ter hoogte van de Nieuwenhovenwinning in de richting van het kasteel Nieuwenhoven is ruimtelijk kwalitatief en draagt bij tot de visuele

belevingswaarde van het cultuurhistorische landschap. Het lichtglooiende reliëf wordt goed gevoeld vanuit de Diestersteenweg, daar waar de weg de glooiing tussen de vallei van

de Kelsbeek en van de Borndriesbeek dwarst. Het contrast tussen het verstedelijke Sint-Truiden en de open ruimte ten noorden van de stad is opvallend. Vanuit de hoger gelegen rug over het interfluvium tussen Gete en Herk bestaan verschillende zichtpunten op de wijde omgeving, waaronder het zicht boven op de holle weg Heide-Engelbamp in de richting van Sint-Truiden of vanuit Heide op het lager gelegen Kortembos.

ruimtelijk-structurende waarde

Bepalend voor de ontwikkeling van het huidige cultuurhistorische landschap in dit gebied was de vestiging van verschillende middeleeuwse abdijen en de opkomst van adellijke landgoederen. Het bestaan van deze uitgestrekte domeinen heeft bijgedragen tot het behoud van de dun bebouwde ruimte in en rond de vallei van de Kelsbeek en de Melsterbeek. Kenmerkend voor de ruimtelijke structuur van de ankerplaats is de beperkte aanwezigheid van wegen en bebouwing. Twee wegen structureren het gebied: de Engelbamp in noord-zuid richting en de Heide in oost-westrichting. Beiden liggen op historische tracés, waarvan de oorsprong zeker tot de 14de eeuw teruggaat. Waar de wegen over een uitloper op de flank van het interfluvium tussen Gete en Herk gaan, nemen ze de vorm van een holle weg met houtkanten aan. Deze configuratie tussen historische wegen –dreef of holle weg- en gebouwen van de St-Trudo abdij op het voormalige abbdijdomein Nieuwenhoven dat grotendeels bebost is, karakteriseren het gebied en weerspiegelen in grote mate de vroegere historische omgeving. De aanwezigheid van opgaand bos, waarvan een groot deel oud bos, is beeldbepalend. Het bos ten oosten en noorden van Nieuwenhoven is een restant van de bossen die tot eind 18de eeuw in Haspengouw meestal op de heuvelruggen tussen twee riviervalleien voorkwamen.

archeologische waarde

Het gebied van de ankerplaats is archeologisch nog terra incognita. Omwille van de topografische kenmerken van de omgeving (vallei, valleiwand, rug van interfluvium) is het archeologisch potentieel voor alle perioden behoorlijk hoog. Hierop wijzen ook de zgn. losse vondsten uit de centraal archeologische inventaris. Het archeologisch potentieel is dus hoog maar kan vooralsnog niet concreet geduid worden.

De locatie van een vroegere bouwfase (Aldenhof) van het abtenverblijf van Sint-Trudo bij Nieuwenhoven is een belangrijke potentiële vindplaats van middeleeuwse overblijfselen, die een licht kan werpen op de bouwhistorie van het abbdijdomein of op een voorloper in deze omgeving. Ook de 'oude winning' voorafgaand aan de huidige locatie van de Casselaerhoeve is een interessante vindplaats van middeleeuwse archeologie. Verplaatst in de 16de eeuw, werd de site nooit overbouwd, waardoor de archeologische sporen mogelijk goed bewaard zijn.

historische waarde

Het kasteel van Nieuwenhoven, de kasteelhoeve, kapel, ijskelders, moestuinmuur, het boompoortje, de graslanden en bossen rondom getuigen van het materiële impact van de voormalige abdij van Sint-Trudo in de regio rond Sint-Truiden. Het zijn de relictten van het vroegere zomerverblijf van de abt en van het bos en landbouwdomein dat daarbij hoorde. De 19de- en 20ste-eeuwse parkaanleg is grotendeels vervaagd, maar de contouren van het ancien regime abbdijdomein zijn wel nog herkenbaar in het huidige beboste terrein, deels als een goed bewaarde dreef, deels als restanten van een voetweg met grachten en houtkanten.

De vijvers bij het huidige kasteel maken deel uit van het 17de-eeuwse vijvercomplex.

Verschillende onderdelen (bronvijvers, gedempte vijvers) zijn nog aanwezig en geven heel wat aanknopingspunten voor een eventuele herinrichting van het vijvercomplex. Het bos op het interfluvium tussen Gete en Herk (Mierenhoopbos, Mielenbos, Galgenbos) is een oud bos, tevens restant van het middeleeuwse abdijdomein op en rond Nieuwenhoven. Relicten van het historisch bosbeheer zijn verspreid nog aanwezig in de vorm van hakhout op een zeldzame oude boswal en percelen die getuigen van een vroeger beheer van middelhout. De 19de-eeuwse Nieuwenhovenwinning en andere dienstgebouwen, vakwerkschuur en vakwerkhoeve getuigen van de fase van de omvorming van abdijdomein naar adellijk landgoed.

Nog meer landgoederen kenmerken de omgeving. Ten noorden van Sint-Truiden was het grondbezit tot de 20ste eeuw geconcentreerd in handen van enkele grootgrondbezitters. De landgoederen die ze bebouwden, getuigen daar nog van met o.a. de Casselaerhoeve, inclusief herenboerparkje, van de voormalige cisterciënzerinnenabdij Herkenrode; het kasteel en park van Kortenbos, de Schorreboeshoeve met parkrestant; het kasteel van Nieuwerkerken; en het park van Terkelen. Bijzonder is de cluster van erfgoed rond het voormalige klooster van Nonnemielen bij het gehucht Metsteren. De site is zeker van in de vroege 13de eeuw ononderbroken bebouwd geweest. De uitbouw van de abdij inclusief Metsterenmolen nabij het gehucht Metsteren, de omvorming tot bietenalcoholstokerij en kasteeldomein met park en dienstgebouwen getuigen van meerdere historische ontwikkelingen, waaronder de secularisering van religieuze goederen op het einde van de 18de eeuw.

volkskundige waarde

Nabij Kortenbos in het oosten van de ankerplaats bestaat een cluster van erfgoed –basiliek van Onze-Lieve-Vrouw-Hemelvaart, pastorie, kapel, voormalig pelgrimshotel met tuin en park- die een uiting zijn van de Mariadevotie bij de (lokale) bevolking. In dit geval gaat het gebruik terug op een 17de-eeuwse legende over een miraculeus Mariabeeldje in een eik dat bescherming bood aan de reizigers tussen Sint-Truiden en Hasselt. Het boomkapelletje groeide uit tot een kapel en enkele decennia later tot een bedevaartskerk die vele Mariavereerders naar Kortenbos deed komen. Nog altijd kent Kortenbos een traditie van Mariaverering.

Aanduiding van Is de vaststelling van

Oud bos, kastelen en parken van Nieuwenhoven, Nonnemielen, Spinveld, Terkelen, Nieuwerkerken en Kortenbos

(<https://inventaris.onroerenderfgoed.be/erfgoedobjecten/135348>)

Nieuwerkerken, Wijer (Nieuwerkerken), Sint-Truiden, Zepperen (Sint-Truiden)

Dit gebied omvat een rijk en gevarieerd erfgoed: een oud boscomplex uit het bezit van de abdij van Sint-Trudo, afgewisseld met kastelen en parken van Nieuwenhoven, Nonnemielen, Spinveld, Nieuwerkerken, Terkelen en Kortenbos, de hoeven Schorrebos en Casselaer en de Metsterenmolen. Geografisch gezien behoort dit gebied





tot het buitengebied van Sint-Truiden, op 5 km ten noorden van het stadscentrum. De omgeving is er dun bebouwd, weinig dooraderd met wegen en goed voorzien van erfgoedsites en relicten. Tot in de 18de eeuw kwamen op de hoger gelegen heuvelruggen tussen riviervalleien bossen voor, die intussen grotendeels zijn verdwenen. Alleen in de omgeving van Nieuwenhoven hield een vrij groot boscomplex stand. Dit

bos vormt in combinatie met Nieuwenhoven, het middeleeuwse abdijgoed van de Sint-Trudo abdij, de kern van dit gebied.

Je kan deze pagina citeren als:

INVENTARIS ONROEREND ERFGOED 2026: *Oud bos, kastelen en parken van Nieuwenhoven, Nonnemielen, Spinveld, Terkelen, Nieuwerkerken en Kortebos* [online],

<https://id.erfgoed.net/aanduidingsobjecten/11240>

(<https://id.erfgoed.net/aanduidingsobjecten/11240>) (geraadpleegd op 3 maart 2026).

Beheerder fiche: **Agentschap Onroerend Erfgoed**




Contact

Heb je een vraag of opmerking over deze fiche? [Meld het ons via het contactformulier \(/contact?\)](#)

[uri=https://id.erfgoed.net/aanduidingsobjecten/11240](https://id.erfgoed.net/aanduidingsobjecten/11240)).



Onroerenderfgoed.be is een officiële website van de Vlaamse overheid

uitgegeven door [het agentschap Onroerend Erfgoed](#) 
(<https://www.onroerenderfgoed.be/>)

[Privacyverklaring](#)

(<https://www.onroerenderfgoed.be/privacyverklaring>)

[Juridische informatie](#)

(<https://www.onroerenderfgoed.be/juridische-informatie>)

Agentschap
Onroerend
Erfgoed

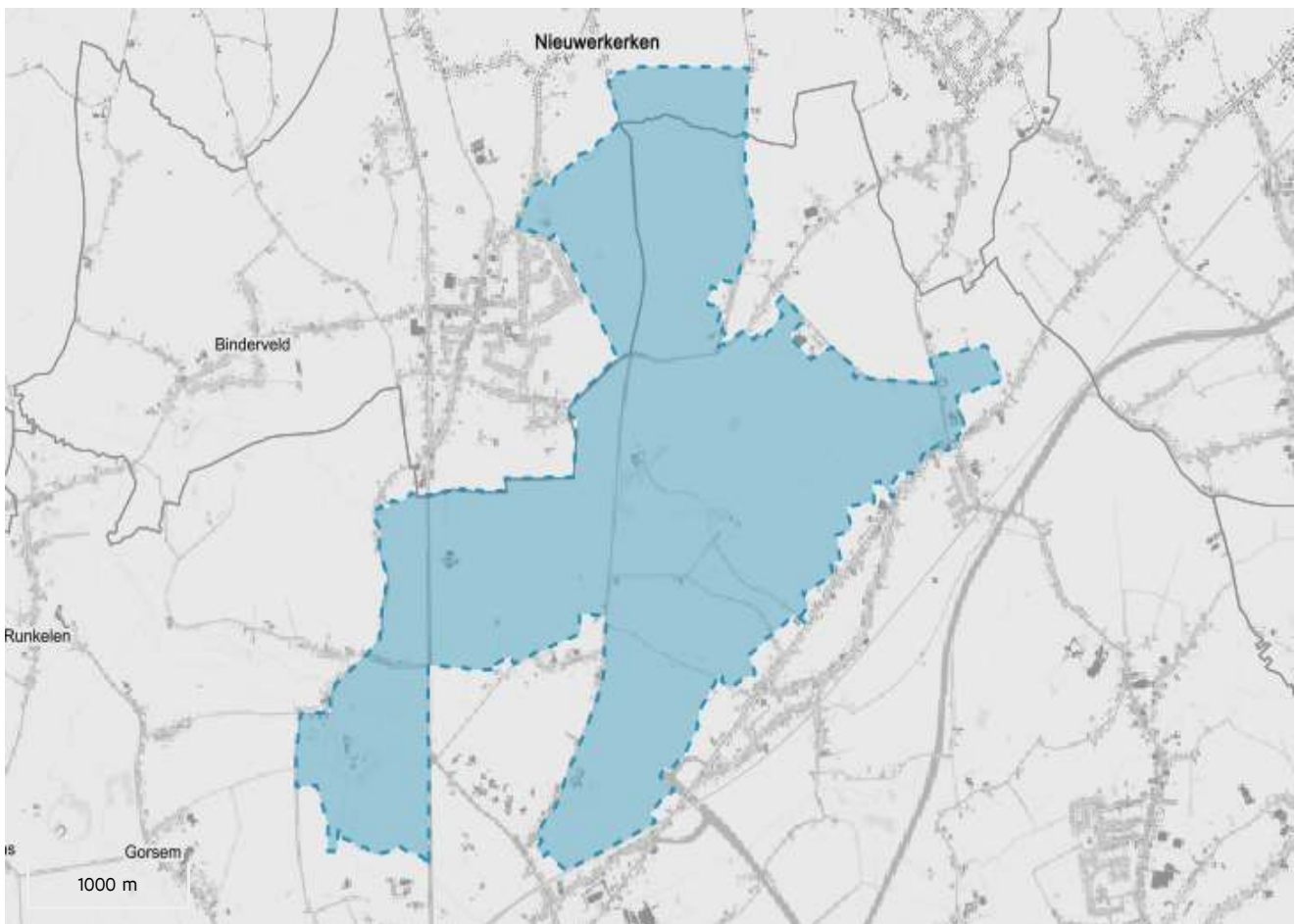
[\(/\)](#)

Inventaris

ERFGOEDOBJECT

Oud bos, kastelen en parken van Nieuwenhoven, Nonnemielen, Spinveld, Terkelen, Nieuwerkerken en Kortembos

landschappelijk geheel

ID: 135348 URI: <https://id.erfgoed.net/erfgoedobjecten/135348> 



Juridische gevolgen

- is aangeduid als vastgesteld gebied in de landschapsatlas Oud bos, kastelen en parken van Nieuwenhoven, Nonnemielen, Spinveld, Terkelen, Nieuwerkerken en Kortenbos (<https://inventaris.onroerendergoed.be/aanduidingsobjecten/11240>)
Deze vaststelling is geldig sinds 27-05-2016
- omvat de aanduiding als beschermd cultuurhistorisch landschap Basiliek Onze-Lieve-Vrouw-Hemelvaart met omgeving (<https://inventaris.onroerendergoed.be/aanduidingsobjecten/2704>)
Deze bescherming is geldig sinds 13-11-1973
- omvat de aanduiding als beschermd stads- of dorpsgezicht, intrinsiek Kasteeldomein van Nieuwerkerken (<https://inventaris.onroerendergoed.be/aanduidingsobjecten/3782>)
Deze bescherming is geldig sinds 06-11-1985
- omvat de aanduiding als beschermd stads- of dorpsgezicht, intrinsiek Kasteel van Kortenbos: omgeving (<https://inventaris.onroerendergoed.be/aanduidingsobjecten/2715>)
Deze bescherming was geldig van 20-05-1981 tot 28-03-1985

Provincie

Limburg

Gemeente

Nieuwerkerken, Sint-Truiden

Deelgemeente

Nieuwerkerken, Sint-Truiden, Wijer, Zepperen

Straat

Onbepaald

Locatie

Nieuwerkerken, Wijer (Nieuwerkerken), Sint-Truiden, Zeperen (Sint-Truiden)

Nauwkeurigheid zone

Tot op 15m

Oppervlakte zone

8 878 377m²

Bewaringstoestand

Bewaard

Erfgoedwaarde

Aanwezig

Inventarisatie ankerplaatsen Landschapsatlas 2001

(<https://inventaris.onroerenderfgoed.be/gebeurtenissen/1101>) (inventarisatie: van 01-11-2000 tot 28-02-2001)

Inventarisatie Kastelen Nieuwenhoven, Terkelen, Nieuwerkerken en Kortenbos

(<https://inventaris.onroerenderfgoed.be/gebeurtenissen/1143>) (geografische inventarisatie, vaststellingen: van 11-2014 tot 06-2015)

Kenmerkgroep 1

Typologie: bossen (<https://id.erfgoed.net/thesauri/erfgoedtypes/1841>), holle wegen (<https://id.erfgoed.net/thesauri/erfgoedtypes/1214>), kasteeldomeinen (<https://id.erfgoed.net/thesauri/erfgoedtypes/2114>), middelhoutpercelen (<https://id.erfgoed.net/thesauri/erfgoedtypes/1666>), religieuze domeinen (<https://id.erfgoed.net/thesauri/erfgoedtypes/2115>), ruggen (<https://id.erfgoed.net/thesauri/erfgoedtypes/2027>)

Kenmerkgroep 2

Typologie: houtwallen (<https://id.erfgoed.net/thesauri/erfgoedtypes/1680>)

Soort: Carpinus betulus (<https://id.erfgoed.net/thesauri/soorten/76>)

Kenmerkgroep 3

Typologie: oudbosvegetaties (<https://id.erfgoed.net/thesauri/erfgoedtypes/2279>), oude bossen (<https://id.erfgoed.net/thesauri/erfgoedtypes/2161>)

Datering: middeleeuwen (<https://id.erfgoed.net/thesauri/dateringen/1227>)

Kenmerkgroep 4

Typologie: parken (<https://id.erfgoed.net/thesauri/erfgoedtypes/337>)

Kenmerkgroep 5

Typologie: [vijvers \(https://id.erfgoed.net/thesauri/erfgoedtypes/467\)](https://id.erfgoed.net/thesauri/erfgoedtypes/467)

Datering: [17de eeuw \(https://id.erfgoed.net/thesauri/dateringen/17\)](https://id.erfgoed.net/thesauri/dateringen/17)

Beschrijving

Dit gebied omvat een rijk en gevarieerd erfgoed: een oud boscomplex uit het bezit van de abdij van Sint-Trudo, afgewisseld met kastelen en parken van Nieuwenhoven, Nonnemielen, Spinveld, Nieuwerkerken, Terkelen en Kortebos, de hoeven Schorrebos en Casselaer en de Metsterenmolen. Geografisch gezien behoort deze omgeving tot het buitengebied van Sint-Truiden, op 5 km ten noorden van het stadscentrum. De omgeving is er dun bebouwd, weinig dooraderd met wegen en goed voorzien van erfgoedsites en relictten. Tot in de 18de eeuw kwamen op de hoger gelegen heuvelruggen tussen riviervalleien bossen voor, die inmiddels grotendeels zijn verdwenen. Alleen in de omgeving van Nieuwenhoven hield een vrij groot boscomplex stand. Dit bos vormt in combinatie met Nieuwenhoven, het middeleeuwse abdijgoed van de Sint-Trudo abdij, de kern van het hier voorgestelde gebied.

Ruimtelijk situeert dit gebied zich op de westelijke flank van het interfluvium tussen de Herk (oost) en de Gete (west). Het zacht glooiende reliëf wordt bepaald door beken die op de flank van dit interfluvium ontstaan. De drie beken, Kelsbeek, Raasbeek of Grondbeek, Bornedriesbeek, behoren tot het stroomgebied van de Gete. Het hoogste punt (80m) ligt bij het gehucht de Heide, het laagste punt (35m) in de vallei van de Kelsbeek. Het gebied dat nu als het provinciaal domein Nieuwenhoven bekend staat, is een zacht hellend gebied met een hoogteverschil van ongeveer 40 meter. De bodem bestaat vooral uit vochtige tot natte zandleembodems, maar plaatselijk zijn ook kleilenzen met kleine fossiele schelpjes aanwezig en bovenaan in het domein komen volledig zandige substraten voor (Dupae 2010). Het hier afgebakende gebied bevindt zich op de overgang tussen de Hagelandse zandleemstreek in het noorden en het Haspengouwse leemlandschap in het zuiden, gekenmerkt door Brabant leem met een ontkalkt bovengedeelte en een kalkrijk ondergedeelte. Deze (zand)leemafzettingen werden tijdens de jongste ijstijd (weichseliaan, würm, 116.000 tot 11.700 jaar geleden) afgezet (Goossens 2007). De dikte van het leempakket kan sterk variëren, maar in het algemeen wordt voor dit gebied een pakket van 1 tot 4m verwacht. Op de flanken van het interfluvium dagzomen tertiaire kleien (Stevens 1985).

Cultuurhistorisch landschap

Bewoningsgeschiedenis

Van de prehistorische bewoning zijn weinig sporen of structuren gekend. Binnen de contouren van het hier afgebakende gebied zijn enkele losse vondsten gekend uit het neolithicum, een munt uit de Romeinse periode en een laatmiddeleeuwse lakzegelstempel. Hoewel Sint-Truiden mogelijk een Romeinse kern heeft (De Winter 2010, 41), gaat het ontstaan van het huidige stadje terug tot de merovingische periode, met name tot de stichting van de abdij Sint-Truiden in 664. Het huidige Sint-Truiden is als nederzetting rond de abdij uitgebouwd. De vestiging van het klooster situeert zich in een hele reeks

stichtingen van benedictijnergemeenschappen in de 7de-8ste eeuw in onze regio (Charles 1965, 76). De precieze ligging en uitgestrektheid van dit domein is onbekend, maar afgaande op de verspreiding van het tiendenbezit van de abdij –een beproefde methode om de omvang van een villa of domein te bepalen (Verhelst 1993, 26)- zou dit domein rond Sint-Truiden hebben gelegen, het verst uitstrekkend naar het zuiden (tot Velm-Aalst-Engelmanshoven) en tot Molveren en Metsteren in het noorden.

In de omgeving liggen verschillende kleine parochies, die in de mate dat het ontstaan ervan kan worden gedateerd, een indicatie geven over de historische ontwikkeling van de bewoning sinds de middeleeuwen. De kerk van Molveren is een oude parochiale kerk, waarvan het bestaan vermoedelijk tot begin 10de eeuw kan worden teruggevoerd (Simenon 1908, 113). Ze hing af van de abdij van Sint-Truiden, die de tienden in de parochie Molveren inde. De parochie Molveren omvatte ook het gehucht Metsteren. Nieuwerkerken wordt voor het eerst als parochie vermeld in 1139, Kozen in 1208 (Piot 1870, 48). Terwijl de heerlijke macht in de meeste omliggende parochies tot het graafschap Loon behoorde, viel Nieuwerkerken onder het gezag van het Sint-Lambertuskapittel van Luik. De parochie Kortembos kwam tot ontwikkeling vooral sinds de opkomst van een druk bezocht Mariabedevaartsoord in de 17de eeuw.

Hoe het abdijsdomein rond Nieuwenhoven tot stand kwam

De kern van het hier afgebakende gebied bestaat uit het domein Nieuwenhoven, een kasteel met hoeve en bijhorende gronden. De historiek van dit domein is verbonden met dat van de abdij van Sint-Truiden, omdat het er één van de bezittingen van was. Wanneer de abdij de oudste kern van domein Nieuwenhoven verwierf, is onduidelijk (Hansay 1899, 1-21). Kort na zijn ontstaan (°664) werd de abdij rijkelijk begiftigd met gronden en domeinen, waaronder verschillende in de omgeving van Sint-Truiden (Hansay 1899, Verhelst 1993). Mogelijk behoorden de gronden van Nieuwenhoven daartoe, maar dat blijft onzeker. Twee scenario's behoren tot de mogelijkheden: de abdij van Sint-Truiden bezat al vroeg (7de-12de eeuw) gronden bij het huidige Nieuwenhoven waarop ze in een latere fase een hof ontwikkelde, of de gronden en het hof werden later (12de eeuw) aan de abdij overgedragen. Uit een 12de-eeuwse beschrijving van de domeinorganisatie in Sint-Truiden blijkt dat de abdij nogal wat gronden en goederen in Molveren en Metsteren bezat, zoals een brouwerij, twee molens, zes mansi, tien curtis (Hansay 1899, 25-26). Vermits Nieuwenhoven tot de parochie Molveren behoorde (de Ferraris, kaartblad 150) is de kans groot dat Nieuwenhoven toen al tot de bezittingen van de abdij van Sint-Truiden behoorde. Feit is dat de abdij van Sint-Truiden al van in de 13de eeuw een 'hof' (curtis) genaamd Nieuwenhoven bezat.

Het toponiem 'Nieuwenhoven' wijst op een tweefasige ontwikkeling, waarbij het 'nieuwe hof' uit een oud hof is ontstaan. In de omgeving was tot in de 17de eeuw de locatie van een omwalde of omgrachte site 'Aldenhof' bekend, op een halve kilometer afstand van Nieuwenhoven (S.n. 2011, 174). De oudst bekende akte waarin het toponiem Nieuwenhoven voorkomt, dateert van 1305 (Piot 1870, 419). Volgens deze akte moesten de plundersaars van het hof Nieuwenhoven gevonnist worden. Zij hadden het hof waarin de abt van Sint-Trudo zijn toevlucht had gezocht, grondig geplunderd en werden daarvoor bestraft. Begin 14de eeuw diende het hof dus al als uitwijkmogelijkheid voor de abten. Na de plundering werd

Nieuwenhoven versterkt en in 1340 gerestaureerd. Bij het buitenhuis van de abten hoorde ook een landbouwbedrijf, dat in 1492 werd vernietigd en heropgebouwd (Simenon 1912, 49,

Rond deze kern verwierf de abdij vooral in de 14de eeuw nog bijkomende gronden. In 1364 kocht de toenmalige abt van de gebroeders Van Cuyck, alias van Mierop of Mierhoop, ruim 46 ha landbouwgrond en 20 ha bos (Piot 1870, 577-582). Ten noorden van Nieuwenhoven ligt binnen de contouren van het oude abtjiedomein het Mierhoopbos. Wellicht gaat zijn oorsprong terug op die 14de-eeuwse aankoop. Drie jaar later kwamen daar nog ruim 47 ha beemden, vijvers en bos bij (Piot 1874, 21; Simenon 1912, 33, 102). Eerder had de abdij ongeveer 20 ha grond verworven in de omgeving rond Casselaer, later Casselaerheide genoemd, of kortweg Heide (1265: Simenon 1912, 30). De site rond Nieuwenhoven is dus een samengesteld domein, dat niet in één keer, maar door een slimme aankooppolitiek van de abdij van Sint-Truiden tot één samenhangend geheel is uitgegroeid. In de 17de eeuw bezat de Sint-Trudoabdij 430 ha grond bij Nieuwenhoven, waarvan 259 ha bos.

De vestiging van andere abtjiegoederen en adellijke landerijen

Nog meer abtjien vestigden zich in de omgeving. Met de oprichting van de Casselaerhoeve (<https://id.erfgoed.net/erfgoedobjecten/23005>) kreeg de cisterziënzerinnenabtij van Herkenrode hier vanaf het begin van de 13de eeuw vaste voet aan de grond (Verboven 2006, 62). De huidige imposante vierkantshoeve is 18de-eeuws, maar haar oorsprong gaat terug op een 13de-eeuwse bezitsoverdracht door de bisschop van Metz aan de startende abdij van Herkenrode (1214). In het begin van de 16de eeuw verplaatste de kloostergemeenschap de hoeve naar de huidige locatie in Kortebos, nadat de 'oude winning' door de conflicten tussen het prinsbisdom Luik en de hertog van Bourgondië was verwoest. De oorspronkelijke locatie bevond zich bij de weg Heide, waar de bezittingen grensden aan die van de abdij van Sint-Truiden rond Nieuwenhoven. Rond Casselaer bezat Herkenrode heel wat gronden, vooral bos dat door begrazing tot struwelen degradeerde. De landbouwuitbating was vooral op veeteelt georiënteerd en werd er –maar in veel mindere mate- ook vis in vijvers op de Kelsbeek (<https://id.erfgoed.net/erfgoedobjecten/301429>) gekweekt.

Nog een cluster van abtjibezittingen bevindt zich rond het gehucht Metsteren. Daar vestigde zich in de 13de eeuw het benedictinessenklooster van Nonnemielen (<https://id.erfgoed.net/erfgoedobjecten/23013>). Dat klooster bestond eerst binnen de stadsmuren van Sint-Truiden en verhuisde rond 1231 naar Mielen, waar het in 1219 al een 'curtis' had verworven (Martens e.a. 1971, III). De abdij vestigde zich dus bij een bestaande landbouwuitbating. In de daaropvolgende decennia breidde het zijn bezittingen in de omgeving van de nieuwe vestiging uit. Nonnemielen verwierf gronden bij het nabijgelegen 'Scortbos', waarop waarschijnlijk later de hoeve Schorrebos (<https://id.erfgoed.net/erfgoedobjecten/22700>) ontstond, de Metsterenmolen (<https://id.erfgoed.net/erfgoedobjecten/23015>) (1270), Mielenbos dat in de 14de-15de eeuw Heymedellen werd genoemd (Bongaerts s.d., 57; Piot 1870, 577-582),... . Op vrij korte afstand van elkaar liggen nu nog altijd de voormalige abtjigebouwen, de hoeve (<https://id.erfgoed.net/erfgoedobjecten/23014>) en de molen die van het klooster afhingen. De Schorreboshoeve bleef abtjibezit tot het einde van de 18de eeuw toen de site met 42ha bijhorende landbouwgronden werd verkocht (Pacquay 1929, 67). Nadien kwam de herenboerderij in privébezit. Ook de abdij van Nonnemielen werd onder Frans bewind net zoals alle andere religieuze goederen genationaliseerd en dan verkocht (S.n. 1890, 43). Naast de abtjigebouwen hoorden bij het klooster 85 ha grond, waaronder 23 ha fruitweiden. De

nieuwe eigenaar die het voormalige abdijdomein kocht, splitste het goed op en bouwde op het westelijke gedeelte het kasteel Spinveld (<https://id.erfgoed.net/erfgoedobjecten/300705>). Ook Nonnemielen onderging een 'facelift'. De hoeve bleef behouden, maar op de plaats waar voorheen de abdijkerk en het abdissenkwartier lagen, verscheen een neoclassicistisch kasteel met aanhorigheden. Zowel bij kasteel Spinveld als bij Nonnemielen lieten de eigenaars in de 19de eeuw de gebouwen vernieuwen en een park in landschappelijke stijl aanleggen. Tot op heden is de configuratie van voormalig abdijgoed met kasteel, landschapstuinen, molen en gehucht in een beekvallei goed bewaard gebleven. Kenmerkend voor het landschap in de omgeving van het voormalige abdijgoed Nonnemielen zijn de alluviale weilanden en akkers met afwateringsgrachten omzoomd door Canadapopulieren. De kleinschaligheid van het landelijke gehucht Metsteren is nog heel herkenbaar. Geografisch behoort de cluster rond de abdij van Nonnemielen tot de vallei van de Melsterbeek, die ook de Metsterenmolen voedt.

In Kortembos staat "De groeten Engel (<https://id.erfgoed.net/erfgoedobjecten/23004>)" waarvan de oorsprong teruggaat tot een 17de-eeuws hotel, voor de opvang van pelgrims die de basiliek van Kortembos (<https://id.erfgoed.net/erfgoedobjecten/22998>) bezochten. De daarbijhorende gronden en hoeve waren bezit van de abdij van Averbode en grensden aan die van het grondbezit van de Herkenrodeabdij bij de Casselaerhoeve. In de jaren 1820-30 verwierf de toenmalige eigenaar van het 'hotel' nog meer gronden –afkomstig uit het voormalige abdijdomein van Herkenrode- waarop een park in landschappelijke stijl werd aangelegd (De Maegd et.al. 2003, 131). De huidige configuratie van 'hotel' en park met vijver is 19de- en begin 20ste-eeuws.

Behalve abdijgoederen bestonden er ook adellijke landgoederen. Over het kasteel van Nieuwerkerken (<https://id.erfgoed.net/erfgoedobjecten/84292>) is weinig bekend. Afgaande op de bouwhistorische stijl en de sluitstenen in de gevels van de gebouwen gaat het om een gaaf bewaarde 17de-eeuwse gesloten en omgrachte hoeve. Een deel van het prekadastrale domein is in de loop van de 20ste eeuw verkaveld, met name het deel ten zuiden van de Oude Processieweg. Van het kasteel Terkelen (<https://id.erfgoed.net/erfgoedobjecten/300065>) (De Maegd e.a. 2003, 128) bestaat het park in landschappelijke stijl nog, maar het 19de-eeuwse kasteel is in 1948 gesloopt. In het ancien regime was het een adellijk landgoed.

De komst van al deze landgoederen bepaalt nog altijd een groot stuk het uitzicht van dit gebied. Tot in de 20ste eeuw overwoog het grootgrondbezit in dit gebied. De belangrijkste eigenaars waren de abdij van Sint-Truiden, de cisterciënzerinnenkloosters Nonnemielen en Herkenrode. Na de nationalisatie van de kloostergoederen op het einde van de 18de eeuw trad een nieuwe categorie grootgrondbezitters op de voorgrond, met name de welgestelde burgerij die erin slaagde om bij verkoop van de in beslag genomen religieuze bezittingen de vroegere abdijdomeinen te verwerven. Die bouwden ze tot kasteelparken om. Deze ontwikkeling verklaart waarom dit uitgestrekte gebied ten noorden van Sint-Truiden nog altijd weinig bebouwing kent. Waar abdijgoederen en kasteeldomeinen bestonden, is de open ruimte weinig door verkavelingen en bebouwing aangevreten.

Wetende dat 1° Nieuwenhoven en het Herkenrodedomein (Casselaer) ontstaan zijn uit middeleeuwse schenkingen door de bisschop van Metz en 2° de bisschop op zijn beurt in de

7de eeuw in bezit was gekomen van een uitgestrekt Merovingische domein bij Sint-Truiden (Charles 1965), mogen we aannemen dat het grootgrondbezit hier sinds de 7de eeuw onafgebroken heeft standgehouden.

Toponiemen

Het huidige bos rond Nieuwenhoven wordt Galgenbos of Mierhoopbos genoemd. Beide benamingen wortelen in het verleden. Pas in de 19de eeuw kreeg het bos ten oosten van de erfgoedsite Nieuwenhoven de naam Galgenbos, wat de naam was die het toenmalige kadaster eraan gaf. Voorheen was dat toponiem voor één bosperceel voorbehouden. Het volledige bos werd tot in de 18de eeuw Nieuwenhovenbos genoemd.

Mierhoopbos was de naam voor het beboste gebied ten noorden van de weg Heide. Het verwijst naar de familie de Mierop van wie de abdij van Sint-Truiden de gronden in de 14de eeuw verwierf.

14de-eeuws zijn de toponiemen Nieuwenhoven (nova curia), Casselaer (1214) Engelenbamp, Dodenberg, Heymendelle, (gebrand) Lindeken (Piot 1870, 577 ; Piot 1874, 21, 38). Van 15de- en 16de-eeuwse pachtcontracten kennen we de toponiemen Kruisveld, Zillen, Kelsbroek, Kraaibos (Simenon 1912, 36, 153). Aan de hand van 17de-eeuws kaartmateriaal (S.n. 2011; Stadsarchief Sint-Truiden, BG, 134bis) kan de oorsprong van veldnamen in het oosten van het gebied worden aangetoond, zoals Koeiweide, Kalverweidebos, Wijngaardveld, Lochteberg

Historisch landgebruik

Opvallend is de manier waarop het abdijdomein bij Nieuwenhoven in de 17de eeuw was opgebouwd. De abdijgebouwen waren omgeven door vijvers en begraasde boomgaarden. Daarrond kwamen akkers en beemden voor en perifeer overwoog bos (S.n. 2011, 174).

Vijvercomplex

Centraal lag een vijvercomplex (<https://id.erfgoed.net/erfgoedobjecten/135427>) (11,7 ha) langs en in het verlengde van de abdijgebouwen. De watertoevoer kwam vanuit twee posities: van de Kelsbeek en van twee hoger gelegen bronnetjes in het bos (>55m). De bronvijvers, waaronder de huidige Zwarte Vijver, bevonden zich aan de rand van een kleilaag waarop het grondwater als kwel uittrad. De wijers zelf lagen in cascade op een hoogte tussen 44,8 en 42,2m. Dergelijke ancien régime-visvijvers waren zo ontworpen dat ze gemakkelijk konden afwateren voor het oogsten van de vis. Op het laagste punt werd het water via een systeem van buizen of afwateringsgrachtjes naar de Kelsbeek afgevoerd. Ter hoogte van de abdijsite volgde de Kelsbeek een duidelijk gekanaliseerde loop. Vermoedelijk lag de natuurlijke loop van de Kelsbeek op het traject van de wijers en werd ten zuiden van de vijvers een parallelle beek aangelegd voor de doorstroming en de afwatering van het vijverwater (Stevens 1985, 21). Na het opgeven van de wijers is alleen het gekanaliseerde beekje blijven bestaan.

De vijvers hadden ongetwijfeld een esthetische waarde, maar ook een nutsfunctie als visvijver. Qua viskweek bestond een voorkeur voor karpers, een soort die in de 17de-18de eeuw regelmatig op het menu van kloosterlingen stond (Verboven 2006, 53, 57; Renes 1991, 89). Samen met de opheffing van abdijen eind 18de eeuw zijn ook vele van deze

zoetwatervijvers verdwenen (Verboven 2006, 27-28, 32). Op het domein van Nieuwenhoven was dat niet anders. In 1825 waren nog maar twee van deze vijvers in gewijzigde vorm bij

het kasteel bewaard. De anderen waren intussen gedempt, verbost of verland. Naar aanleiding van de parkaanleg bij het kasteel in 19de eeuw werd één van de vijvers gereactiveerd, maar even later weer opgegeven. De vijver ter hoogte van de weg 'Nieuwenhoven' is het resultaat van een ingreep na 1960. Hij werd op dezelfde plaats als de 17de-eeuwse Kanten Wijer uitgegraven. Momenteel is hij als natuureducatieve vijver door de provincie in gebruik.

Nadat het water in de bovenloop van de Kelsbeek erg vervuilde, is in de jaren 1980 gekozen voor een scheiding tussen enerzijds de watertoevoer op het domein en anderzijds de Kelsbeek (Stevens 1985, 23-25; Stevens 1993, 270). Met dat doel voor ogen werden in het bos grachtjes en dammetjes aangelegd die op de bestaande waterhuishouding ingrepen. De slechte waterkwaliteit in de Kelsbeek maakte het leven van vis in de vijvers onmogelijk. De toevoer van water via de grachtjes op de flanken van het bos verbeterde de waterkwaliteit op de site aanzienlijk.

Bos en landbouwbedrijf

In het oosten van het abdijdomein bij Nieuwenhoven lag een nog vrij groot aaneengesloten bos, waarvan de Sint-Trudoabdij een groot deel in bezit had. Het 259 ha grote bos omvatte onder andere het Mierhoopbos, Donkelsbos, Negen bunder, Kraaienbos, toponiemen die tot op vandaag bestaan. Een ander deel van dat bos was eigendom van de Herkenrodeabdij, die hier in de omgeving het landbouwbedrijf Casselaer uitbaatte. Na de verplaatsing van de hoeve dichter bij het gehucht Kortembos werd een deel van de landbouwgronden in de 17de-18de eeuw (opnieuw) tot bos omgevormd (ARA, Kaarten en plannen, nr. 2086).

Eik vormde de dominante boomsoort in de bossen die hoogstwaarschijnlijk als een gelaagd middelhout werden beheerd (Simenon 1912, 153-165). Dergelijke middelhoutbossen leverden zowel hakhout als constructiehout. Het bestaan van dat bos kunnen we zeker tot de 14de eeuw terugvoeren (Piot 1870, 577-582; Simenon 1912). In sommige publicaties wordt Nieuwenhovenbos geassocieerd met het 10de-eeuwse Bruderholt, een bos dat door Bertha van Vlaanderen aan de abdij zou zijn geschonken, maar dat is foutief. Bruderholt is waarschijnlijk een ander bos in de omgeving van Sint-Truiden, mogelijk in Brustem. De middeleeuwse kroniek van de Sint-Trudoabdij verhaalt wel over een bos in Melveren dat in de 10de eeuw aan de abdij zou zijn geschonken, maar de passage bevat teveel fouten en onwaarschijnlijkheden om geloof te hechten aan de nauwkeurigheid en authenticiteit ervan (Lavigne 1996, 221). De zogenaamde schenking komt enkel voor in de 14de-eeuwse aanvulling op de abdijskroniek. Een verhaal dat 400 jaar na de feiten komt en door geen enkele oorkonde of schenkingsakte kan worden bevestigd, strookt zelden met de realiteit. Vaak is het gefabriceerd om eigendomsrechten te laten gelden of om de glans van een luisterrijke geschiedenis over een goed te leggen. Dat Nieuwenhovenbos in de 10de eeuw aan de abdij is geschonken, is dus twijfelachtig. Maar toch mogen we ervan uitgaan dat Nieuwenhovenbos een oud bos is met middeleeuwse 'roots'. Misschien behoorde het zelfs tot het 7de-eeuwse domein dat de Frankische edelman Trudo afstond en waaruit de Sint-Trudoabdij ontstaan is. Dit is speculatief, maar zou wel kunnen verklaren waarom de omgeving van Nieuwenhoven nooit in een afzonderlijke schenkingsakte is voorgekomen (Grauwels J. e.a. 1993).

Aansluitend bij het bos lag de abdijs hoeve van Nieuwenhoven, een landbouwbedrijf met een duidelijk gemengd karakter. Bij de hoeve hoorden akkers, hooiweiden en boomgaarden die

door schapen of kalveren werden begraasd. Naarmate het bedrijf in de 16de eeuw in oppervlakte uitbreidde, kwam de klemtoon meer op veeteelt te liggen met een gemengde veestapel (schapen, koeien, varkens en geiten). Bepaalde beheerpraktijken moeten hun invloed op het landschapsbeeld hebben gehad: bossen en wegbermen werden begraasd en in het najaar dreef de pachter varkens in de eikenbossen. Dat droeg ertoe bij dat bossen minder dicht maar structuurrijker waren. Verder blijkt ook dat percelen werden omgracht en houtkanten op de perceelsscheidingen en op taluds voorkwamen.

Kleiwinning

Op de locatie waar nu de Zwarte Vijver zich bevindt, werd voor de 17de eeuw waarschijnlijk aan kleiwinning gedaan voor de lokale productie van bakstenen (toponiem kareeloven op kaart 1697: S.n. 2011, 174). Wellicht werden de bakstenen door de abdij van Sint-Truiden zelf gebruikt voor herstellingen of de constructie van nieuwe abdijgebouwen, mogelijk voor de bouw van de 17de-eeuwse kasteelhoeve van Nieuwenhoven.

19de- en 20ste eeuwse ontwikkelingen van het kasteeldomein

Na de nationalisatie en de verkoop van het abdijsdomein in 1797 kwam aan het eeuwenlang abdijsbeheer van de site abrupt een einde (S.n. 1890, 32). Nieuwenhoven werd verkocht en omgevormd tot een adellijk landgoed. Die verandering weerspiegelde zich ook in het gewijzigde landgebruik. Nabij het kasteel vervingen bos en graslanden de vroeger vijvers en boomgaarden (Kadasterarchief, primitief kadaster Sint-Truiden). Aan de rand van het domein vestigden zich in de 19de eeuw kortstondig kleine boerderijen, die voor enkele decennia akkers in het bos aanlegden. Een grotere pachtboerderij -Nieuwenhovenwinning (<https://id.erfgoed.net/erfgoedobjecten/300715>)- is één van de overblijvende constructies uit deze periode. Omdat het landbouwbedrijf in een zuidelijk georiënteerd zicht vanuit de kasteelhoeve lag, kreeg de gevel een verzorgde neoromaanse (*Rundbogenstil*) uitwerking. Andere uitbatingen, zoals het huidige natuureducatieve centrum (<https://id.erfgoed.net/erfgoedobjecten/300719>) en herberg 'Moeder Lambik' (<https://id.erfgoed.net/erfgoedobjecten/300713>) zijn ook ontstaan als aanhorigheden bij het landgoed van Nieuwenhoven.

Parkaanleg

De eerste sporen van een aangelegde tuin nabij Nieuwenhoven (<https://id.erfgoed.net/erfgoedobjecten/300064>) dateren uit het laatste kwart van de 18de eeuw. Het kasteel was al vernieuwd en er bestonden plannen voor de aanleg van een tuin met zichtassen die in 1792 in aanleg was. Maar het is onduidelijk in hoeverre de tuinaanleg volledig werd gerealiseerd, omdat kort nadien kasteel en alle bijhorende abdijsgronden werden genationaliseerd en verkocht (1793). Feit is dat het primitief kadaster van 1825 de structuren op plan weergeeft, maar dat het gereduceerd kadaster de structuren als bos inkleurt (De Maegd e.a. 2003, 122). Het idee van een tuin bij het kasteel werd in 1860-68 weer opgepikt en verder uitgewerkt. Binnen de contouren van het vroegere domein werd in opdracht van de toen Engelse bewoners een Engels park aangelegd met lusvormige paden,

kleine eilandjes van boomgroepen in grasland en bos aan de randen van het park (topografische kaart 1871). Het park was zowel in oostelijke als in zuidelijke richting

In de daaropvolgende decennia werd het park in oostelijke richting verder uitgediept. Dat gebeurde in twee keer: voor 1886 en voor 1932. De zuidelijke parkuitbouw werd opgegeven. Tegen 1932 waren de eerst geïsoleerde boomgroepen aaneen gegroeid en mee in het parkbos opgenomen. Na de brand van het kasteel in 1932 verboste het park verder en ging de 19de-eeuwse parkaanleg grotendeels verloren. De huidige configuratie van paden is niet meer representatief voor de parkstructuur van vroeger. Het is een samensmelting van fragmenten van de voorbije 150 jaar. Ter hoogte van de Kelsbeek langs de Engelbamp ligt een klein restant van de vroegste parkaanleg, bestaande uit een pad, omgeven door geknotte taxussen in rijverband langs het pad.

Bos

In de 19de-20ste eeuw verminderde het bosareaal in heel Haspengouw (De Keersmaeker 2001). Tot voor die periode kwamen bossen vooral op de hoger gelegen delen tussen twee valleien voor (interfluvia). Alleen in Nieuwenhoven hield het ook nadien goed stand. Het huidige Nieuwenhovenbos omvat het Galgenbos, Mierhoopbos, Mielenbos en Mielenbroek. Met een oppervlakte van 259 ha is dat het grootste bos in een voor de rest bosarm Haspengouw. Het huidige areaal is het restant van het vroegere abdijbos, dat tot eind 18de eeuw bezit van de abdij van Sint-Truiden of Herkenrode was. In elk geval is het bos rond Nieuwenhoven een oud bos, dat al zeker eeuwenlang ononderbroken bebost is geweest, wat ook zichtbaar is in het voorkomen van verschillende plantensoorten die met oud bos worden geassocieerd (Dupae 2010).

De huidige, gevarieerde boomsoortensamenstelling is het resultaat van de aanplantingen die de eigenaar van het kasteel van Nieuwenhoven in de 19de en 20ste eeuw deed met het oog op de houtverkoop: fijnspar, grove den, lork met enkele oude exemplaren, tamme kastanje, canadapopulieren en witte abelen (Stevens 1985, 37-39). De percelen naaldhout (42 ha) in Mierhoopbos en Mielenbos zijn hoofdzakelijk in de 19de eeuw tot stand gekomen, hoewel ook al eind 18de eeuw grove den voorkwam (RA Hasselt, archief Benediktijnerabdij Sint-Truiden, nr. 585). Haagbeuken komen af en toe nog voor op perceelsscheidingen. Bijzonder zijn de geknotte haagbeuken op een oude boswal (<https://id.erfgoed.net/erfgoedobjecten/135418>) waarvan we het bestaan zeker tot in de 17de eeuw kunnen terugvoeren (S.n. 2011, 174). Deze knotten staan niet toevallig op de grens van het vroegere abdijdomein. In het huidige bos komen hier en daar oude parkbomen voor die - afgaande op hun vorm- oorspronkelijk solitair moeten hebben gestaan en dus nog als restant van de vroegere parkaanleg (1932) kunnen worden beschouwd (Stevens 1985, 35; Stevens 1993, 265). Bijzonder is de 'dikke eik' op het kruispunt van sleepwegen in het bos (Stevens 1993, 303). Sinds de 165-jarige boom in 1995 afstierf, is hij tot kunstwerk omgevormd (Vavedin 1997, 328).

In 1972 kocht de provincie Limburg het domein Nieuwenhoven om verkaveling tegen te gaan (82 ha). Bij de verkoop aan de Provincie werden sommige onderdelen van het park doorsneden door de nieuwe eigendomsgrens. Het bos wordt sindsdien niet zozeer om zijn economische nutsfunctie beheerd. Het versterken van de natuurwaarden, natuureducatie en recreatie staan centraal. Momenteel behoort het bos als Grote Eenheid Natuur tot het Vlaams Ecologisch Netwerk waarin de functie natuur primeert. Het gaat om een waardevol

bosgebied met eiken-berkenbos, zuur eikenbos, eiken-haagbeukenbos en alluviaal elzen-essenbos (Dupae 2010). Ruimer dan de contouren van het bos is het habitatrictlijngebied waarin wordt gestreefd naar de instandhouding en het herstel van de natuurlijke habitats en de wilde flora en fauna. Na de jaren 1960 werden de laatste resten van het Kraaienbos met laagstamboomgaarden beplant. In de laatste decennia breidde de fruitteelt oppervlakte in het algemeen uit binnen dit gebied. Dat is dus nog een recente ontwikkeling.

Historische wegen

Van zuid naar noord loopt de weg van Sint-Truiden naar Herk. Deze weg zou al van in de vroege middeleeuwen in het verlengde van een Romeinse weg van Hoei over Landen-Velm en Sint-Truiden hebben gelegen (Charles 1965, 104). Ter hoogte van de abdijsite van Nieuwenhoven heet dit wegtracé Engelbamp (<https://id.erfgoed.net/erfgoedobjecten/135425>). Waar de weg het interfluvium tussen Herk en Gete bereikt, neemt hij de vorm van een holle weg aan. De verbindingsweg tussen Nieuwerkerken en Kozen/Wijer (nu Heide (<https://id.erfgoed.net/erfgoedobjecten/135426>)) bestond zeker ook al in de 17de eeuw (S.n. 2011, 153) en waarschijnlijk ook al in de 14de eeuw (Piot 1874, 21). Deze weg gaat in oost-westelijke richting over dezelfde uitloper van het hiervoor genoemde interfluvium. Ook hier heeft zich op de flank een holle weg ingesneden. Op de splitsing van de historische weg, genaamd Heide, waar de ene weg naar Kozen gaat en de andere naar Wijer, staat een gekandelaarde kapelboom (<https://id.erfgoed.net/erfgoedobjecten/301219>).

Voor het overige zijn er in dit gebied weinig wegen. Met uitzondering van de weg Nieuwenhoven komen de bospaden niet meer overeen met de vroegere tracés. Wat dat betreft is er weinig continuïteit. In het Mierhoopbos ligt nog een bescheiden relict van een 17de-eeuwse pad, nu enkel nog zichtbaar aan bescheiden verhoogde bermen te midden een bebost perceel. Met uitzondering van dit ene kleine relict is het wegtracé helemaal vervaagd. In de 19de eeuw was het pad al niet meer in gebruik (Atlas der Buurtwegen 1841).

De oorspronkelijke toegangsweg tot het kasteel Nieuwenhoven bevond zich aan de noordkant van de gebouwen. In de 17de eeuw lag die dwars op de Engelbamp, tegenover de locatie waar zich nu de kapel bevindt. Ruim anderhalve eeuw later lag de toegang dicht bij het kasteel, via een gekasseide weg, geflankeerd met lindebomen. Maar de grootste verandering volgde in de tweede helft van de 19de eeuw (1884) toen de toegang tot het kasteel aan de zuidzijde werd ontsloten via een gekasseide weg die op de Hasseltsesteenweg aansloot. Tot op heden vormt die de toegangspoort tot het domein Nieuwenhoven, visueel gemarkeerd door robuuste pijlers (<https://id.erfgoed.net/erfgoedobjecten/300765>) langs de steenweg.

Nog een opvallende dreef is die naar het voormalige abdijgoed Nonnemielen. De gekasseide dreef omgeven met een rij platanen en een tweede rij geknotte linden sluit de site op de Diestersteenweg aan. Het tracé is zeker 17de-eeuws.

In de loop van de 19de eeuw kwamen ten oosten en westen van dit gebied twee grote steenwegen tot stand voor een betere verkeersafwikkeling, de Diestersteenweg en Hasseltsesteenweg. Deze namen de rol van de bestaande doorgangswegen van bovenlokaal belang over.

Zichten

Vanaf de openbare weg zijn er weinig zichtpunten op het abdijgoed Nieuwenhoven, omdat de weg Engelbamp zich vanaf de noordelijke toegangsweg naar Nieuwenhoven insnijdt in de helling en de vorm van een holle weg aanneemt. Voor het overige onttrekken een fruitmuur en bos de gebouwen en vijvers aan het zicht. Belangrijker is de zichtrelatie tussen het kasteel van Nieuwenhoven en de 19de-eeuwse Nieuwenhovenwinning (<https://id.erfgoed.net/erfgoedobjecten/300715>). De voorgevel van deze winning werd naar aanleiding van de 19de-eeuwse parkaanleg rond het kasteel van Nieuwenhoven verfraaid omwille van deze zichtrelatie. Door de oprukkende bebossing rond het abdijdomein is deze zichtrelatie nu nog moeilijk te herkennen, hoewel ter hoogte van de zichtas de huidige bomenrij duidelijk minder dicht is. Er is dus een kans om deze zichtrelatie te herstellen, zonder veel op bebossing te moeten inboeten.

Zichten vanaf het hoger gelegen interfluvium

Vanaf de hoogte op het interfluvium van Gete en Herk bestaan verschillende mooie zichten op de wijde omgeving die hoge mate bijdragen tot de landschapsbeleving van een reliëfrijk en landelijk landschap. Op de viersprong tussen Engelbamp en Heide leidt het uitkijkpunt boven op de schouder van de holle weg de blik naar het zuidelijk gelegen Sint-Truiden, waarvan de skyline op heldere dagen goed herkenbaar is. Aan het uitkijkpunt op de berm van de holle weg en fietspad Engelbamp bestaat een mooi zicht op het lager gelegen dorp met kerk van Nieuwerkerken. De omliggende laagstamboomgaarden zijn karakteristiek voor die omgeving. Vanuit de hoger gelegen posities langs de weg 'Heide' bestaat een mooi zicht op de lager gelegen dorpskern van Kortenbos met de basiliek als blikvanger.

Recente ontwikkelingen

Kasteel en hoeve zijn sinds 1873 privé eigendom geweest van de familie de Moffarts, die het goed in 2007 verkocht. Enkele decennia eerder had de familie het bos bij het domein al verkocht aan de provincie Limburg. Het provinciaal bosbezit rond Nieuwenhoven vergrootte tot een totaal van 126 ha door de aankoop van 30 bijkomende hectare in het 17de-eeuwse kasteeldomein (Schotsmans 1997, 338). De provincie zet in Nieuwenhoven in op natuur, natuureducatie en recreatie.

Sinds de verkoop wordt het kasteel door nieuwe bewoners bevolkt, is er een veefokkersbedrijf van Alpaca's geïntroduceerd en wordt een renovatieproject in het hoevegedeelte met verschillende privéwoningen uitgewerkt. Een deel is daar al van gerealiseerd. Een volgend renovatiedeel heeft betrekking op de centrale Tudor'-vleugel, waar privéwoningen en een brasserie zullen worden gevestigd. Het kasteel blijft privédomein, maar regelmatig worden de gebouwen voor historisch-toeristische rondleidingen opengesteld. De eigendomsoverdracht heeft nog tot andere wijzigingen geleid. Zo werd onder andere de moestuin verplaatst naar gronden ten noorden van het kasteel, werden boomgaarden rond het kasteeldomein gekapt en wordt heden een deel van de graslanden door Alpaca's en paarden begraasd.

- RA Hasselt, archief Benediktijnerabdij Sint-Truiden, nr. 516: Casselaerheide
- RA Hasselt, archief Benediktijnerabdij Sint-Truiden, nr. 571 Sint-Truiden: geschil tussen de abdij van Sint-Truiden en Nonnemielen over eigendomsrecht op de Heylmelsdelle, 1546

- RA Hasselt, archief Benediktijnerabdij Sint-Truiden, nr. 585: houtverkoopvoorwaarden Nieuwenhovenbos.
- Kadasterarchief Limburg, Leggers Sint-Truiden en Nieuwerkerken, model 208 en 209.
- Institut National de l'Information Géographique et Forestière, Saint-Mandé (France), Carte topographique de la partie de la Belgique comprise entre Gand et Tournay, Maestricht et Liège, levée par Villaret, Ingénieur du Roi, 1748, schaal 1:14.400, kaartblad 37.
- Algemeen Rijksarchief, Kaarten en Plannen, nr. 2086
(http://search.arch.be/imageserver/topview.php?FIF=510/510_0002_000/510_0002_000_02086_000/510_0002_000_02086_000_0_0001.jp2), Figuratieve kaart van verschillende stukken grond gelegen in Kortenbos, en waarschijnlijk behorend tot de abdij van St-Truiden, schaal 1:5745, 18de eeuw. [Nvdr: Klopt niet. Gronden behoren mogelijk toe aan Herkenrode en Oude Casselaerwinning bij Heide]
- Stadsarchief Sint-Truiden, Burgerlijke godshuizen van Sint-Truiden, nr. 134bis, Register van plannen der landelijke eigendommen der armentafels van Sint-Truiden, 1682-83, kartering 1687 door Warnouts (http://www.pallas.be/pls/opac/plsp.getplsdoc?lan=N&htdoc=general/opac_sast.htm).
- Kabinetskaart van de Oostenrijkse Nederlanden voor Zijn Koninklijke Hoogheid de Hertog Karel Alexander van Lotharingen, Jozef Jean François de Ferraris, Koninklijke Bibliotheek van België, uitgegeven in 1770-1778, schaal 1:11.520 herleid naar 1:25.000, kaartblad 127, Kasterlee, raadpleegbaar via <http://www.ngi.be/NL/NL1-4-2-3.shtm>
(<http://www.ngi.be/NL/NL1-4-2-3.shtm>)
- Gereduceerde Kadasterkaart van België, Krijgsdepot, uitgegeven tussen 1845-1855, schaal 1:20.000.
- Topografische kaart van België, Philippe Vandermaelen, uitgegeven in 1846-1854, schaal 1:20.000.
- Topografische kaarten van België, Eerste editie, Krijgsdepot, uitgegeven in 1865-1880, schaal 1:20.000, kaartblad 33/2-3, 1871.
- Topografische kaarten van België, Derde editie, Militair Cartografisch Instituut, uitgegeven in 1889-1900, schaal 1:20.000, kaartblad 33/2-3, 1886.
- Kaart van België, Militair Cartografisch Instituut, uitgegeven in 1928-1950, schaal 1:20.000, kaartblad 33/2-3, 1932 en 1934.
- Kaart van België, Militair Geografisch Instituut, uitgegeven in 1949-1970, schaal 1:25.000, kaartblad 33/1-4, 1960.
- Digitale hoogtemodel van Vlaanderen, Vlaamse Milieumaatschappij, opname in 2001-2004, in rastervorm met resolutie van 5 x 5m.
- Digitale bodemkaart van het Vlaams Gewest, Albon Dienst Land en Bodembescherming, opgemaakt in 2014, schaal op 1:20.000, raadpleegbaar via de Databank Ondergrond Vlaanderen, Bodemverkenner, www.dov.vlaanderen.be
- Kaarten ontsloten via geoportaal Onroerend Erfgoed: <https://geo.onroenderfgoed.be>
(<https://geo.onroenderfgoed.be>)
- CHARLES J.L. 1965: *La ville de Saint-Trond au moyen-âge. Des origines à la fin du XIVe siècle*, Bibliothèque de la Faculté de Philosophie et Lettres de l'Université de Liège, 173, Parijs.
- DE MAEGD C., VAN DEN BOSSCHE H., DENEFF R. & VAN DEN BROECK M. 2003: *Historische tuinen en parken van Vlaanderen. Inventaris Limburg*, M&L Cahier 8.

- DE WINTER N. 2010: *Archeologische evaluatie en waardering van de abdijsite van Sint-Truiden (provincie Limburg)*, Onderzoek uitgevoerd in opdracht van de Vlaamse Overheid, Ruimte en Erfgoed, Dossiernummer RE: 2010/ZN03, raadpleegbaar via <https://oar.onroerenderfgoed.be/item/318> (<https://oar.onroerenderfgoed.be/item/318>)
- DHONDT J. 1943: *Crisis van het grafelijk gezag in Vlaanderen na de dood van Arnulf de Eerste*, Bijdragen tot de geschiedenis en oudheidkunde, Gent.
- DUPAE E. 2010: *Een eerste beschrijving van de vroegere en huidige vegetatie van het bijzondere grasland vlakbij de Zwarte vijver in het Provinciaal Domein Nieuwenhoven (Sint-Truiden)*, VIO-ecologie, dd. 7 mei 2010 – 8 november 2010, onuitgeg. verslag VLM, S.I.
- GERITS J. 1993: Het Mariabeeld van 'Cortenbosch', *Kortenbos vroeger en nu: Bijdragen tot de geschiedenis en de heemkunde*, Kortenbos.
- GOOSSENS E. 2007: *Toelichting bij de Quartairgeologische kaart: 33 Sint-Truiden*, Vlaamse overheid, dienst Natuurlijke Rijkdommen.
- GRAUWELS J.; VAN DER EYCKEN M. 1993: *Regestenlijst van de oorkonden van de benediktijnerabdij van Sint-Truiden (7 april 741-7 april 1360)*, (RA Hasselt, toegangen in beperkte oplage), Brussel.
- HANSAY A. 1899: *Etude sur la formation et l'organisation économique du domaine de l'abbaye de Saint-Trond depuis les origines jusqu'à la fin du XIIIe siècle*, Université de Gand. Recueil de travaux publiés par la Faculté de Philosophie et Lettres 22, Gent.
- LAVIGNE E. 1996: *Kroniek van de abdij van Sint-Truiden. Gesta abbatum Trudonensium, 1 : 628 – 1138, Maaslandse monografieën 43.*
- MARTENS J. & ZOETE A. 1971: *Regestenlijst der oorkonden van de Benedictinessenabdij te Nonnemielen bij Sint-Truiden*, Rijksarchief te Hasselt: Inventarissen 12, Brussel.
- NIJSSEN R. 2013: *Van grote en kleine komaf. Onderzoeksgids voor de geschiedenis van de kasteelbewoners van Haspengouw: Nieuwerkerken, Sint-Truiden.*
- NIJSSEN R. & VAN LAERE R. 2005: *Kastelen op papier: aquarellen van Limburgse kastelen uit de eerste helft van de negentiende eeuw*, Wijer.
- PACQUAY J. 1909: Les ventes de l' abbaye de Saint-Trond, *Bulletin de la société scientifique et littéraire du Limbourg* 27, 295-310.
- PACQUAY J. 1928: Les ventes des abbayes limbourgeoises, *Bulletin de la société scientifique et littéraire du Limbourg* 42, 25-52.
- PACQUAY J. 1929: De verkoop van domeingoederen in Limburg tot aan 't Concordaat, *Bulletin de la société scientifique et littéraire du Limbourg* 43, 57-81.
- PIEYNS-RIGO 1976: *Abbaye de Saint-Trond, Monasticon belge VI: Province de Limbourg*, Luik.
- PIOT C. 1870-1874: *Cartulaire de l'abbaye de Saint-Trond*, 2 dln., Commission royale d'Histoire. Collection de chroniques belges inédites 14, Brussel.
- RENES H. 1991: Oude visvijvers in Zuid-Limburg, *Bulletin Koninklijke Nederlandse Oudheidkundige Bond* 90, 115.3, 85-97.
- SCHOTSMANS E. 1997: Het nieuwe bosgedeelte van het provinciaal domein Nieuwenhoven in: *Kortenbos. Vroeger en nu. Bijdragen tot de geschiedenis en de heemkunde*, Kortenbos.
- SIMENON G. 1908: Notes pour servir à l'histoire des paroisses qui dépendaient de l'abbaye de Saint-Trond, *Bulletin de la Société d'Art et d'Histoire du Diocèse de Liège* 17.
- SIMENON G. 1912: *L'organisation économique de l'abbaye de Saint-Trond depuis la fin du XIIIe siècle jusqu'au commencement du XVIIe siècle*, Académie royale de Belgique. Classe des lettres et des sciences morales et politiques et classe des beaux-arts. Mémoires. Collection in-8°; 10,2, Brussel.
- Sint-Truiden: werken aan de visvijver van Nieuwenhoven, artikel in website

Oud bos, kastelen en parken van Nieuwenhoven, Nonnemielen, Spinveld, Terkelen, Nieuwerkerken en Kortenbos | In...
 Limburgnieuws.be, <http://www.limburgnieuws.be/sttruiden/1412583160-werken-aan-visvijver-nieuwenhoven-a.html> (<http://www.limburgnieuws.be/sttruiden/1412583160-werken-aan-visvijver-nieuwenhoven-a.html>) (geraadpleegd op 21 oktober 2014).

- S.n. 1890: Beschrijving van abdijen, kloosters en kastelen als domein verkocht tijdens de Fransche Republiek met de verkoopacten, *De Maasgouw* 12, 31 mei 1890, 11, 43-44; 12, 19 april 1890, 8, 32.
- S.n. 2011: *Op grond van Sint-Truiden. De kaartenatlas van de abdij van Sint-Truiden 1697*, Limburgse studies 6, S.l.
- S.n. 2013: Domein Nieuwenhoven kijkt naar de toekomst, *Milieu en Natuur* 15.3, 3-4.
- STEVENS J. 1985: *Landschapswandeling Nieuwenhoven*, (Provinciaal natuurcentrum) Rekem.
- STEVENS J. 1993: Het landschappelijk en natuurlijk patrimonium van Kortenbos in: *Kortenbos. Vroeger en nu. Bijdragen tot de geschiedenis en de heemkunde*, Kortenbos.
- Studiegroep Omgeving 2000: *Gemeentelijk ruimtelijk structuurplan. Structuurplanning Sint-Truiden*, (Onuitgegeven nota), Sint-Truiden, geraadpleegd op website op 25 november 2014, http://www.stro-o.be/files/CMS//r307-42_word6.pdf (http://www.stro-o.be/files/CMS//r307-42_word6.pdf)
- VAN DER EYCKEN M. 1985: *Het archief van de benediktijnerabdij van Sint-Truiden, 1: inventaris*, Brussel.
- VAN DER EYCKEN M. 2003: *Inventaris archief Administratie van de Registratie en Domeinen departement Nedermaas en provincie Limburg: centrale directie, 1796-1839*, Brussel.
- VAN OIRBEECK E. 1993: Het park van het kasteel "De Engel", *Kortenbos. Vroeger en nu. Bijdragen tot de geschiedenis en de heemkunde*, Kortenbos.
- VAVEDIN E. 1993: Bosbeheer in het landgoed "Nieuwenhoven" tussen 1870 en 1970 in: *Kortenbos. Vroeger en nu. Bijdragen tot de geschiedenis en de heemkunde*, Kortenbos.
- VAVEDIN E. 1997: De dikke eik wordt wodanseik in: *Kortenbos. Vroeger en nu. Bijdragen tot de geschiedenis en de heemkunde*, Kortenbos.
- VERBOVEN H. 2006: *De hoorn des overvloeds. Over landschappen en landgebruik op het abtisdomein van Herkenrode*, onuitgeg. rapport in opdracht van de Stichting Vlaams Erfgoed en het Vlaams Instituut voor het Onroerend Erfgoed, Leuven.
- VERHELST K. 1993: De domeingroep Halen. Een onderzoek naar de historisch-geografische, economische, politieke en religieuze structuren van de parochies Donk, Halen, Linkhout, Berbroek, Zelk, Schulen en Loksbergen tijdens de vroege en volle middeleeuwen, *Het Oude Land van Loon* 48, 3-187.

Auteurs: [Verboven, Hilde](https://id.erfgoed.net/auteurs/136) (<https://id.erfgoed.net/auteurs/136>)

Datum: 2014

De tekst wordt ter beschikking gesteld door: [Agentschap Onroerend Erfgoed \(AOE\)](https://id.erfgoed.net/auteurs/501) (<https://id.erfgoed.net/auteurs/501>)

[Bekijk alle teksten \(/erfgoedobjecten/135348/teksten\)](/erfgoedobjecten/135348/teksten)

Relaties





Omvat

Boompoortje bij het kasteel Nieuwenhoven

<https://inventaris.onroerenderfgoed.be/erfgoedobjecten/300059>



Omvat

Boswal met laag geknotte bomen domein Nieuwenhoven

<https://inventaris.onroerenderfgoed.be/erfgoedobjecten/135418>



Omvat

Herenboerenparkje van de hoeve Casselaer


<https://inventaris.onroerenderfgoed.be/erfgoedobjecten/300067>



Omvat


Holle voetweg (<https://inventaris.onroerenderfgoed.be/erfgoedobjecten/301780>)





Omvat

Holle weg Heide (<https://inventaris.onroerendergoed.be/erfgoedobjecten/135426>)



Omvat

Holle weg Kelsbeek (<https://inventaris.onroerendergoed.be/erfgoedobjecten/300068>)



Omvat

Kapelboom op kruispunt (<https://inventaris.onroerendergoed.be/erfgoedobjecten/301219>)



Omvat

Kasteeldomein Nieuwenhoven
(<https://inventaris.onroerendergoed.be/erfgoedobjecten/300064>)





Omvat

Kasteeldomein van Nieuwerkerken

<https://inventaris.onroerendergoed.be/erfgoedobjecten/84292>



Omvat

Kasteelpark Nonnemielen

<https://inventaris.onroerendergoed.be/erfgoedobjecten/301558>



Omvat

Kasteelpark Spinveld (<https://inventaris.onroerendergoed.be/erfgoedobjecten/301556>)



Omvat

Kasteelpark Ter Kelen (<https://inventaris.onroerendergoed.be/erfgoedobjecten/300065>)





Omvat

Kasteelpark van Kortenbos

<https://inventaris.onroenderfgoed.be/erfgoedobjecten/300066>)



Omvat

Restant van het herenboerenparkje Schorboshoeve

<https://inventaris.onroenderfgoed.be/erfgoedobjecten/300063>)



Omvat

Restant van visvijvers op de Kelsbeek

<https://inventaris.onroenderfgoed.be/erfgoedobjecten/301429>)



Omvat

Vijvercomplex bij domein Nieuwenhoven

<https://inventaris.onroenderfgoed.be/erfgoedobjecten/135427>)





Omvat

Weg Engelbamp (<https://inventaris.onroerendergoed.be/erfgoedobjecten/135425>)



Is deel van

Nieuwerkerken (<https://inventaris.onroerendergoed.be/themas/13328>)



Is deel van

Sint-Truiden (<https://inventaris.onroerendergoed.be/themas/13363>)

Je kan deze pagina citeren als:

INVENTARIS ONROEREND ERFGOED 2026: *Oud bos, kastelen en parken van Nieuwenhoven, Nonnemielen, Spinveld, Terkelen, Nieuwerkerken en Kortebos* [online], <https://id.erfgoed.net/erfgoedobjecten/135348> (<https://id.erfgoed.net/erfgoedobjecten/135348>) (geraadpleegd op 3 maart 2026).

Beheerder fiche: **Agentschap Onroerend Erfgoed**


Contact



Heb je een vraag of opmerking over deze fiche?
[Meld het ons via het contactformulier \(/contact?\)](/contact?)



Onroerenderfgoed.be is een officiële website van de Vlaamse overheid

uitgegeven door [het agentschap Onroerend Erfgoed](https://www.onroerenderfgoed.be/) 
(<https://www.onroerenderfgoed.be/>)

Agentschap
Onroerend
Erfgoed

[Privacyverklaring](https://www.onroerenderfgoed.be/privacyverklaring)

(<https://www.onroerenderfgoed.be/privacyverklaring>)

[Juridische informatie](https://www.onroerenderfgoed.be/juridische-informatie)

(<https://www.onroerenderfgoed.be/juridische-informatie>)