NOTARISKANTOOR

NOTALIM - ACTACERTA
Steenweg 123 - 3570 Alken
Tel : 011 31 36 33
julie.l@notalim.be

Gegevens opvraging

Dossiernummer	2261977
Referentienummer	c363bcebd3ac2c981eaf
Datum	10-09-2026
Perceelsnummer	71043 B 0072/00B003
Adres / Ligging	Aan Heyerberg, 3668 Niel-bij-As

Inhoudstafel

1. Grootschalig Referentiebestand
2. Kadaster
3. Boskartering 1990
4. Bosreferentielaag 2000
5. Digitale boswijzer Vlaanderen 2021
6. Groenkaart Vlaanderen 2018
7. Natuurbeheerplannen
8. Herbevestigde agrarische gebieden
9. Landbouwgebruikspercelen 2025
10. RVV Overstromingsgebieden en oeverzones Integraal Waterbeleid
11. Recht van voorkoop
12. Recht van voorkoop - afbakeningen
13. Luchtfoto Vlaanderen, meest recent - kleur
14. Woningkwaliteit - panden met een herstelvordering
15. Woningkwaliteit - Vlaamse inventaris van ongeschikte en onbewoonbare woningen
16. Woningkwaliteit - woningen met een conformiteitsattest
17. Inventaris leegstand en/of verwaarlozing van bedrijfsruimte
18. Gebieden van het VEN en het IVON
19. Watertoets - Overstromingsgevoelige gebieden vanuit de zee 2023
20. Watertoets - Overstromingsgevoelige gebieden fluviaal 2023
21. Watertoets - Overstromingsgevoelige gebieden pluviaal 2023
22. Watergevoelige openruimtegebieden
23. Signaalgebieden
24. Risicozones voor overstromingen
25. Recent overstroomde gebieden
26. Overstromingsgebieden en oeverzones Integraal Waterbeleid
27. Van nature overstroombare gebieden
28. Grenzen van polders
29. Grenzen van wateringen
30. Grondwaterwingebieden en beschermingszones
31. PFAS
32. Jachtterreinen
33. Bodemonderzoeken en sanering (OVAM)
34. Gewestplan
35. Ruimtelijk uitvoeringsplan
36. Beschermd Onroerend Erfgoed
37. Vastgestelde Inventarissen
38. Unesco Werelderfgoed
39. Plannen
40. Gebieden geen archeologie
41. Wetenschappelijke inventarissen
42. Erfgoedlandschappen
43. Atlas der Buurtwegen

Legende : resultaat in perceel | geen resultaat in perceel

klik naar geo-portaal

BRONNEN
Agentschap Informatie Vlaanderen
WMS GRB

Kadaster

BRONNEN
© (10/09/2026) General Administration of the Patrimonial Documentation
WMS Cadastral Layers

Boskartering 1990

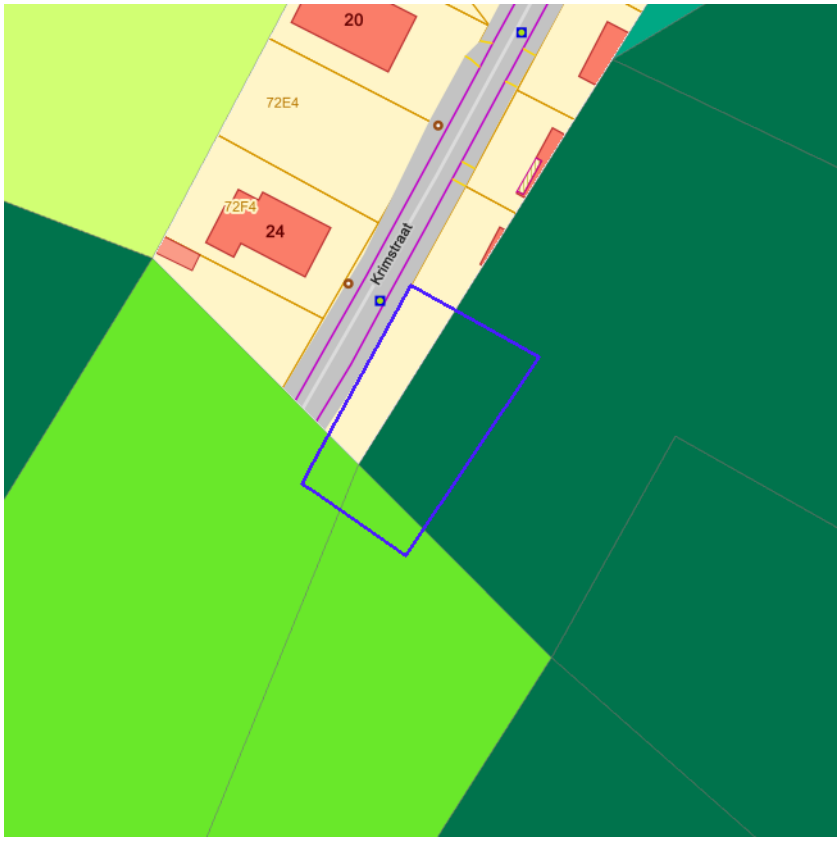

- Loofhout
- Gemengd loofhout (20 - 50% bijmenging naaldhout)
- Gemengd naaldhout (20 - 50% bijmenging loofhout)
- Naaldhoud
- Heide
- Te herbebossen oppervlakte
- Niet beboste oppervlakte van het bosdomein
- Vijvers binnen het bosdomein

klik naar geo-portaal

BRONNEN
Agentschap voor Natuur en Bos
WMS Boskartering 1990

Bosreferentielaag 2000

- Loofhout
- Gemengd loofhout (20 - 50% bijmenging naaldhout)
- Gemengd naaldhout (20 - 50% bijmenging loofhout)
- Naaldhoud
- Heide
- Te herbebossen oppervlakte
- Niet beboste oppervlakte van het bosdomein
- Vijvers binnen het bosdomein

klik naar geo-portaal

Boslaag	
Identificator verschijningstoestand van objectexemplaar	203891
Object identificator	57810
Boomsoort	Naaldhout - gewone den
Ontwikkelingsfase	Middeloud naaldhout (20 - 60j)
Sluitingsgraad	Meer dan 2/3
Bedrijfsvorm	Hooghout
Gemeentecode overeenkomstig het NIS	71002
Bosclassificatie	Bos

BRONNEN
Agentschap voor Natuur en Bos
WMS Agentschap voor Natuur en Bos
WFS Bosreferentielaag 2000

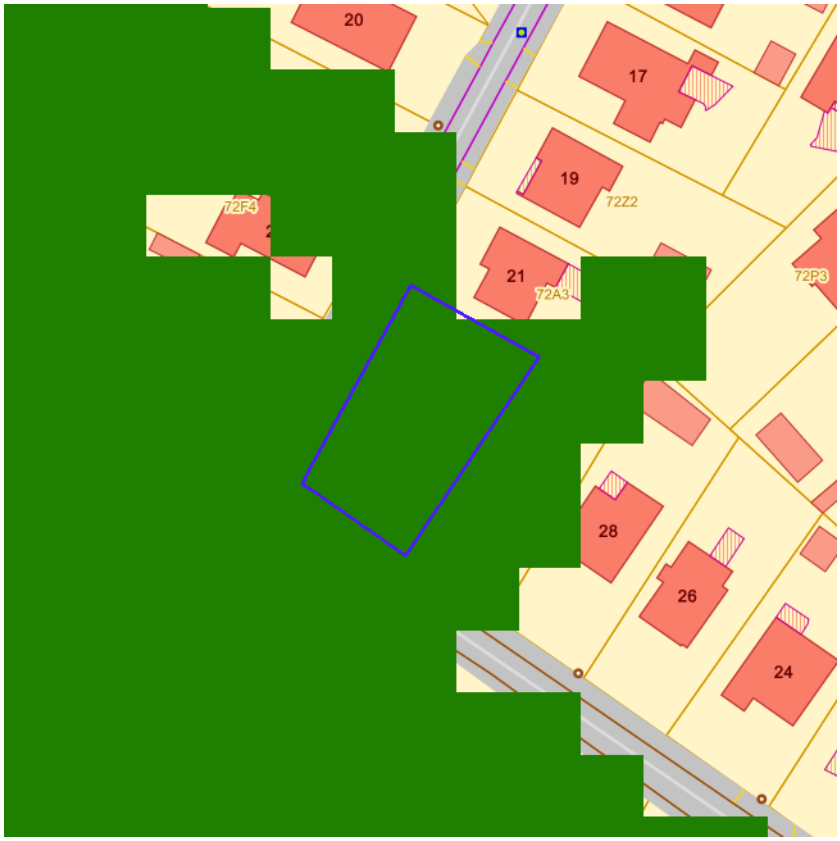

Geen bos
Bos

klik naar geo-portaal

BRONNEN
Agentschap voor Natuur en Bos
WMS Agentschap voor Natuur en Bos

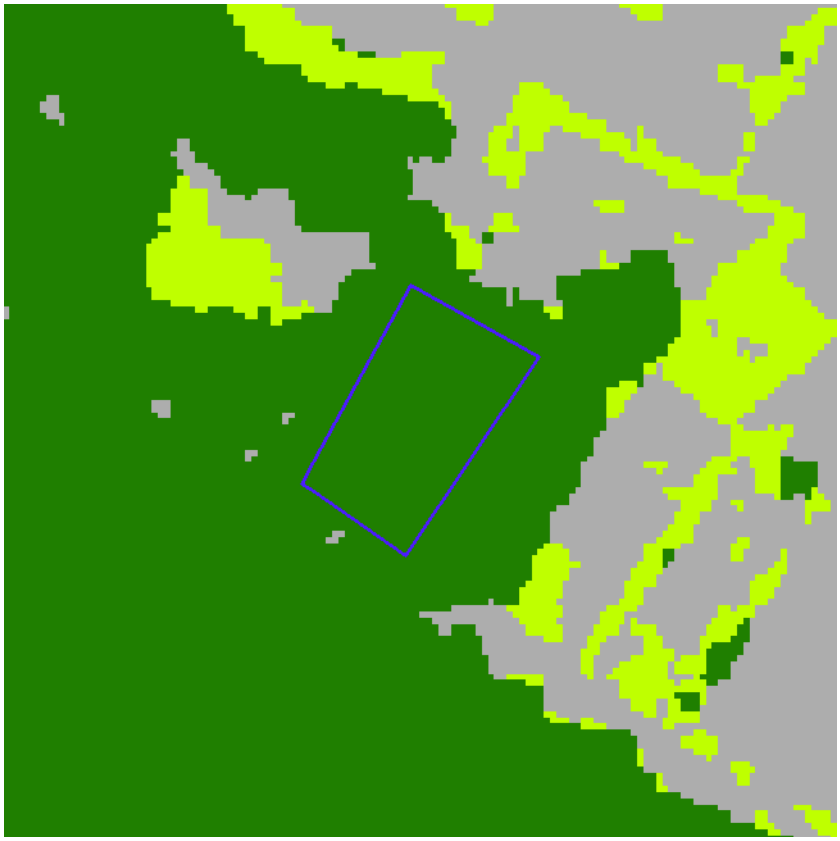

klik naar geo-portaal

BRONNEN
Agentschap voor Natuur en Bos
WMS Agentschap voor Natuur en Bos

Natuurbeheerplannen

- Erfgoedbeheerplan
- Natuurbeheerplan Type 1
- Natuurbeheerplan Type 2
- Natuurbeheerplan Type 3
- Natuurbeheerplan Type 4
- Andere beheerplannen
- Harmonisch Park- en Groenbeheerplan
- Beperkt Bosbeheerplan
- Uitgebreid Bosbeheerplan
- Beheerplan Militair domein
- Vlaams Natuurreservaat
- Erkend Natuurreservaat
- Aangewezen Bosreservaat
- Erkend Bosreservaat

klik naar geo-portaal

BRONNEN
Agentschap voor Natuur en Bos
WMS Mercator Publieke View Service
WFS Mercator Publieke Download Service

Herbevestigde agrarische gebieden

Herbevestigde agrarische gebieden

klik naar geo-portaal

BRONNEN
Departement Omgeving
WMS Mercator Publieke View Service
WFS Mercator Publieke Download Service

- Landbouwinfrastructuur
- Groenten, kruiden en sierplanten
- Grasland
- Voedergewassen
- Aardappelen
- Suikerbieten
- Granen, zaden en peulvruchten
- Maïs
- Vlas en hennep
- Overige gewassen
- Fruit en Noten
- Houtachtige gewassen
- Water

klik naar geo-portaal

BRONNEN
Agentschap Landbouw en Zeevisserij
WMS Agentschap Landbouw en Zeevisserij
WFS Agentschap Landbouw en Zeevisserij

IWB Oeverzone
IWB Overstromingsgebied

klik naar geo-portaal

BRONNEN
Vlaamse Milieumaatschappij
WMS RVV Afbakeningen
WFS Gebieden met recht van voorkoop

Recht van voorkoop

klik naar geo-portaal

Sinds 1 oktober 2012 is het Harmoniseringsdecreet in werking en moeten aanbiedingen en uitoefeningen via het e-voorkooploket van de VLM verlopen.
Belangrijk: De rangschikking van de begunstigden die een identieke volgorde hebben in onderstaande lijst is willekeurig en doet geen uitspraak over de volgorde van uitoefenen.

Geen recht van voorkoop van toepassing op 10-09-2026 op het perceel 71043B0072/00B003.

BRONNEN
Agentschap voor Geografische Informatie Vlaanderen
Geografisch themabestand 'Vlaamse voorkooprechten'

Recht van voorkoop - afbakeningen

- RVV Ruimtelijk Uitvoeringsplan
- RVV Vlaams Ecologisch Netwerk
- Natuurinrichtingsproject
- RVV Havengebied
- RVV Natuurreservaat
- RVV de Vlaamse Waterweg nv
- RVV Bijzondere gebieden Vlaamse Wooncode
- RVV Landinrichtingsplan en inrichtingsnota
- RVV Ruilverkaveling uit kracht van wet
- RVV Ruilverkaveling grote infrastructuurwerken

klik naar geo-portaal

BRONNEN
Agentschap voor Natuur en Bos, De Vlaamse Waterweg NV, Agentschap Informatie Vlaanderen, Vlaamse Landmaatschappij, Gemeentelijk Havenbedrijf Antwerpen
WMS RVV Afbakeningen
WFS Gebieden met recht van voorkoop

Luchtfoto Vlaanderen, meest recent - kleur

klik naar geo-portaal

BRONNEN
Agentschap Digitaal Vlaanderen
WMS Orthofotomozaïek, middenschalig, winteropnamen, kleur, meest recent, Vlaanderen

klik naar geo-portaal

BRONNEN
Wonen-Vlaanderen
Panden met een herstelvordering via POI-service

klik naar geo-portaal

BRONNEN
Wonen-Vlaanderen
Vlaamse inventaris van ongeschikte en onbewoonbare woningen via POI-service Dataset

klik naar geo-portaal

BRONNEN
Wonen-Vlaanderen
Woningen met een conformiteitsattest via POI-service Dataset

Leegstand en/of verwaarlozing

klik naar geo-portaal

BRONNEN
Vlaamse Overheid, Departement Omgeving, Afdeling Gebiedsontwikkeling, Omgevingsplanning en -projecten (GOP)
WMS Mercator Publieke View Service
WFS Mercator Publieke Download Service

Gebieden van het VEN en het IVON

Grote Eenheid Natuur
Grote Eenheid Natuur in ontwikkeling
Natuurverwervingsgebied

klik naar geo-portaal

BRONNEN
Agentschap voor Natuur en Bos, OpenStreetMap
WMS Mercator Publieke View Service
WFS Mercator Publieke Download Service

Watertoets - Overstromingsgevoelige gebieden vanuit de zee 2023

- Kleine kans op overstromingen onder klimaatverandering
- Kleine kans op overstromingen
- Middelgrote kans op overstromingen

klik naar geo-portaal

BRONNEN
Vlaamse Milieumaatschappij, OpenStreetMap
WMS overstromingsgevoelige gebieden vanuit de zee

Watertoets - Overstromingsgevoelige gebieden fluviaal 2023

- Kleine kans op overstromingen onder klimaatverandering
- Kleine kans op overstromingen
- Middelgrote kans op overstromingen

klik naar geo-portaal

BRONNEN
Vlaamse Milieumaatschappij, OpenStreetMap
WMS overstromingsgevoelige gebieden fluviaal

Watertoets - Overstromingsgevoelige gebieden pluviaal 2023

Kleine kans op overstromingen onder klimaatverandering
Kleine kans op overstromingen
Middelgrote kans op overstromingen

klik naar geo-portaal

BRONNEN
Vlaamse Milieumaatschappij, OpenStreetMap
WMS overstromingsgevoelige gebieden pluviaal

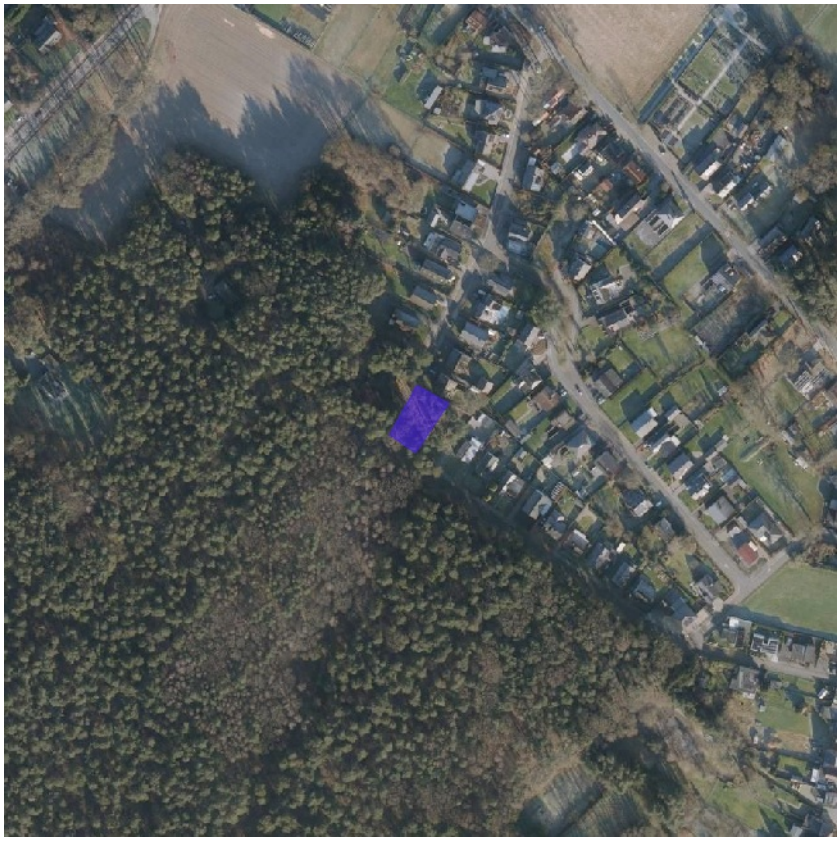

Watergevoelige openruimtegebieden

klik naar geo-portaal

BRONNEN
Vlaamse Overheid, Departement Omgeving, Vlaams Planbureau voor Omgeving
WMS DSI - Watergevoelige openruimtegebieden - Contouren
WFS Mercator Publieke Download Service

Signaalgebieden

BRONNEN
Vlaamse Milieumaatschappij, OpenStreetMap
WMS Signaalgebieden

Risicozones voor overstromingen

klik naar geo-portaal

BRONNEN
Departement Mobiliteit en Openbare Werken, afdeling Waterbouwkundig Laboratorium en Vlaamse Milieumaatschappij - afdeling Operationeel Waterbeheer, OpenStreetMap
WMS risicozones overstromingen 2017

Recent overstroomde gebieden

Recent overstroomd gebied

klik naar geo-portaal

BRONNEN
Vlaamse Milieumaatschappij, OpenStreetMap
WMS Vlaamse Milieumaatschappij
WFS Recent overstroomde gebieden

Overstromingsgebieden en oeverzones Integraal Waterbeleid

Overstromingsgebieden en oeverzones

klik naar geo-portaal

BRONNEN
Vlaamse Milieumaatschappij - afdeling Operationeel Waterbeheer, OpenStreetMap
WMS Vlaamse Milieumaatschappij
WFS Overstromingsgebieden en oeverzones

Van nature overstroombare gebieden

klik naar geo-portaal

Van nature overstroombare gebieden	
Object identificator	34568
Identificator verschijningstoestand van exemplaar	34568
Oorzaak van de (historische) overstromingen	Q
Omschrijving oorzaak van de (historische) overstromingen	Van natuure niet overstroombaar
Herkomst	Vertaling van bodemkaartlegende (code B)
Datum opname in NOG-bestand of laatste correctie	05/12/2000
Naam van het primair hydrografisch bekken	Maasbekken
Stroomgebied van het primair hydrografisch bekken	Maas

BRONNEN
Vlaamse Milieumaatschappij - afdeling Operationeel Waterbeheer, OpenStreetMap
WMS Vlaamse Milieumaatschappij
WFS Van nature overstroombare gebieden

Grenzen van polders

klik naar geo-portaal

BRONNEN
Vlaamse Milieumaatschappij - afdeling Operationeel Waterbeheer, OpenStreetMap
WMS Vlaamse Milieumaatschappij
WFS Grenzen van Polders Webservice

Grenzen van wateringen

klik naar geo-portaal

BRONNEN
Vlaamse Milieumaatschappij - afdeling Operationeel Waterbeheer, OpenStreetMap
WMS Vlaamse Milieumaatschappij
WFS Grenzen van wateringen

Grondwaterwingebieden en beschermingszones

Winning
Beschermingszone type I
Beschermingszone type II
Beschermingszone type III

klik naar geo-portaal

Grondwaterwingebieden en beschermingszones	
Naam grondwaterwinning	As
Gemeente waarin gelegen	As-Opglabbeek
Datum Besluit Vlaamse Executieve / Regering	03/12/1991
Type beschermingszone	3
Drinkwatermaatschappij toegekend aan beschermingszones	VMW
Huidige drinkwatermaatschappij	VMW
Totaal voorkomende zones bij waterwingebied	3
Europese code voor de beschermingszone	BEVL_BGW_003_m

BRONNEN
Vlaamse overheid - Vlaamse MilieuMaatschappij - Afdeling Operationeel Waterbeheer
WMS Grondwaterwingebieden en beschermingszones
WFS Grondwaterwingebieden en beschermingszones

PFAS

Actuele no regret zones (PFAS)

- Opgeheven
- Preventief ingesteld
- Locatiespecifiek vastgesteld

Middelpunten no regret zones (PFAS)

- Geselecteerd profiel

Profielen (PFAS)

- Boring
- Peilbuis
- Waterbodemstaal
- Staal

Inventaris brandweer(oefen)terreinen en incidenten (PFAS)

- Geen verkennend bodemonderzoek beschikbaar (geen VBO)
- Niet-PFAS-verdache locatie
- Verkennend bodemonderzoek beschikbaar (VBO)

Databank Ondergrond Vlaanderen

klik naar PFAS-verkenner

BRONNEN

Openbare Vlaamse Afvalstoffenmaatschappij (OVAM), Agentschap Zorg en Gezondheid

Actuele no regret zones (PFAS)
Middelpunten no regret zones (PFAS)
Profielen (PFAS)
Inventaris brandweer(oefen)terreinen en incidenten (PFAS)

Jachtterreinen

Jachtterreinen

klik naar geo-portaal

BRONNEN
Agentschap Informatie Vlaanderen
WMS Jacht

Bodemonderzoeken en sanering (OVAM)

BRONNEN
Openbare Afvalstoffenmaatschappij voor het Vlaamse Gewest
WMS Mercator Publieke View Service
WFS Mercator Publieke Download Service

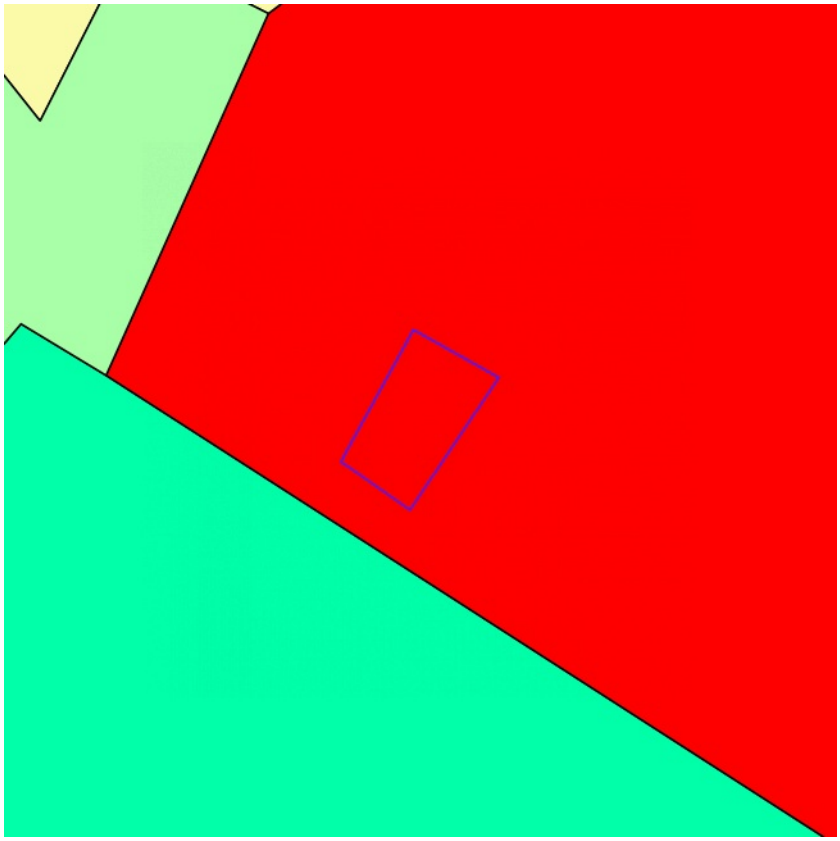

- 0100 - Woongebieden
- 0105 - Woonuitbreidingsgebieden
- 0200 - gebieden voor gemeenschapsvoorziening en openbaar nut
- 0400 - Recreatiegebieden
- 0401 - Gebieden voor dagrecreatie
- 0402 - Gebieden voor verblijfsrecreatie
- 0410 - Gebieden voor toeristische recreatieparken (TRP)
- 0500 - Parkgebieden
- 0600 - Bufferzones
- 0700 - Groengebieden
- 0701 - Natuurgebieden
- 0702 - Natuurgebieden met wetenschappelijke waarde of natuurreservaten
- 0800 - Bosgebieden
- 0900 - Agrarische gebieden
- 0901 - Landschappelijk waardevolle agrarische gebieden
- 1000 - Industriegebieden
- 1100 - Ambachtelijke bedrijven en KMO's
- 1700 - Landelijke gebieden

klik naar geo-portaal

BRONNEN
Vlaamse Overheid, Departement Omgeving, Vlaams Planbureau voor Omgeving
WMS Mercator Publieke View Service
WFS Mercator Publieke Download Service

Contour van grondvlakken
Contour van overdrukken
Contour van lijnen

klik naar geo-portaal

BRONNEN
Vlaamse Overheid, Departement Omgeving, Vlaams Planbureau voor Omgeving
WMS Mercator Publieke View Service
WFS Mercator Publieke Download Service

Cultuurhistorische landschappen / archeologische sites / stads- en dorpsgezichten / monumenten en overgangszones

klik naar geo-portaal

BRONNEN
OpenStreetMap; Vlaamse Overheid - Agentschap Onroerend Erfgoed (© Deze data is eigendom van Agentschap Onroerend Erfgoed)
WMS Agentschap Onroerend Erfgoed Publieke View Service
WFS Agentschap Onroerend Erfgoed Publieke Download Service

Vastgestelde Inventarissen / landschapsatlas / historische tuinen en parken / houtige beplantingen / archeologische zones / bouwkundig erfgoed

Vlaanderen
is erfgoed

klik naar geo-portaal

BRONNEN
OpenStreetMap; Vlaamse Overheid - Agentschap Onroerend Erfgoed (© Deze data is eigendom van Agentschap Onroerend Erfgoed)
WMS Agentschap Onroerend Erfgoed Publieke View Service
WFS Agentschap Onroerend Erfgoed Publieke Download Service

Kernzones en bufferzones

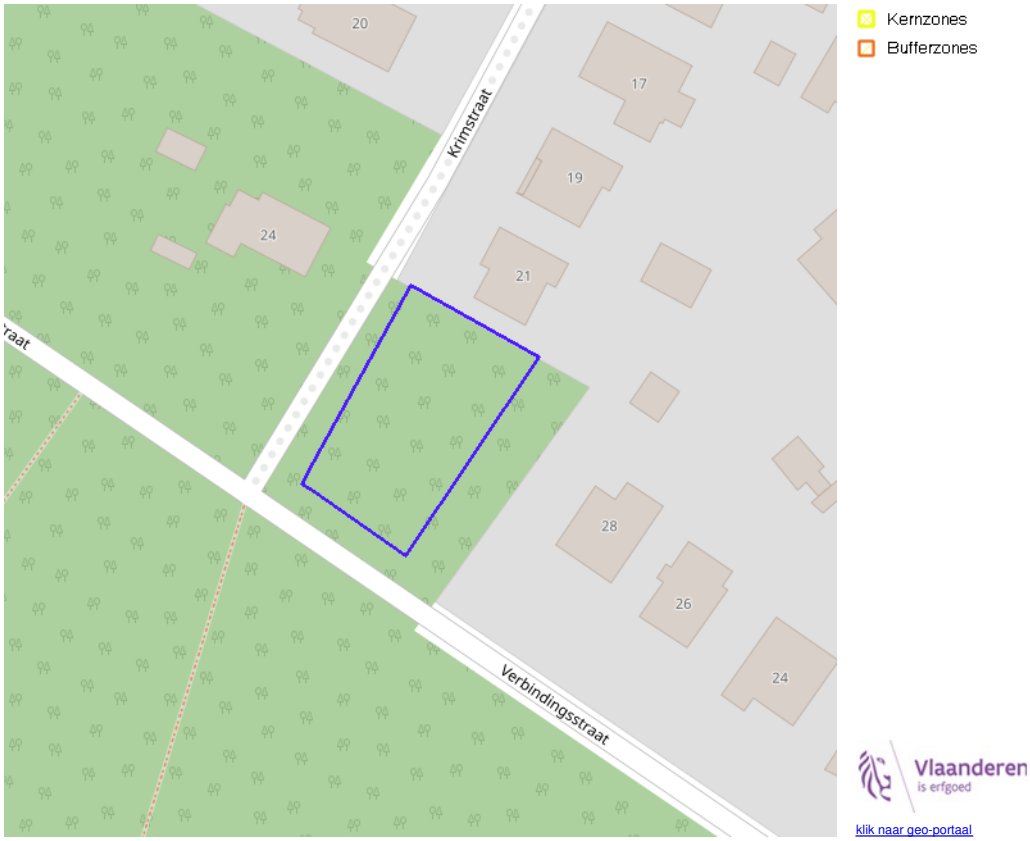

klik naar geo-portaal

BRONNEN
OpenStreetMap; Vlaamse Overheid - Agentschap Onroerend Erfgoed (© Deze data is eigendom van Agentschap Onroerend Erfgoed)
WMS Agentschap Onroerend Erfgoed Publieke View Service
WFS Agentschap Onroerend Erfgoed Publieke Download Service

Plannen

Beheersplannen
Onroerenderfgoedrichtplannen

Vlaanderen
is erfgoed

klik naar geo-portaal

BRONNEN
OpenStreetMap; Vlaamse Overheid - Agentschap Onroerend Erfgoed (© Deze data is eigendom van Agentschap Onroerend Erfgoed)
WMS Agentschap Onroerend Erfgoed Publieke View Service
WFS Agentschap Onroerend Erfgoed Publieke Download Service

Gebieden geen archeologie

Gebieden geen archeologie - gewestelijk
Gebieden geen archeologie - gemeentelijk

Vlaanderen
is erfgoed

klik naar geo-portaal

BRONNEN
OpenStreetMap; Vlaamse Overheid - Agentschap Onroerend Erfgoed (© Deze data is eigendom van Agentschap Onroerend Erfgoed)
WMS Agentschap Onroerend Erfgoed Publieke View Service
WFS Agentschap Onroerend Erfgoed Publieke Download Service

Bouwkundig, archeologisch en landschappelijk waardevol onroerend erfgoed

Vlaanderen
is erfgoed

klik naar geo-portaal

BRONNEN
OpenStreetMap; Vlaamse Overheid - Agentschap Onroerend Erfgoed (© Deze data is eigendom van Agentschap Onroerend Erfgoed)
WMS Agentschap Onroerend Erfgoed Publieke View Service
WFS Agentschap Onroerend Erfgoed Publieke Download Service

Erfgoedlandschappen

Erfgoedlandschappen (indicatief)

klik naar geo-portaal

BRONNEN
OpenStreetMap; Vlaamse Overheid - Agentschap Onroerend Erfgoed (© Deze data is eigendom van Agentschap Onroerend Erfgoed)
WMS Agentschap Onroerend Erfgoed Publieke View Service
WFS Agentschap Onroerend Erfgoed Publieke Download Service



klik naar geo-portaal

BRONNEN
Provincie Vlaams-Brabant, Provincie Limburg, Provincie Oost-Vlaanderen, Provincie West-Vlaanderen, Provincie Antwerpen
WMS Atlas der Buurtwegen