

DC à la carte



Rue Saint-Jean 51, 5620 Florennes
93022K0497/00F000

Lieu
Environs
Cadastre
Plan régional
Amenagement du territoire
Sol et sous-sol
Eau
Nature
Droit de préemption
Patrimoine immobilier
Cartes historiques
Autres cartes

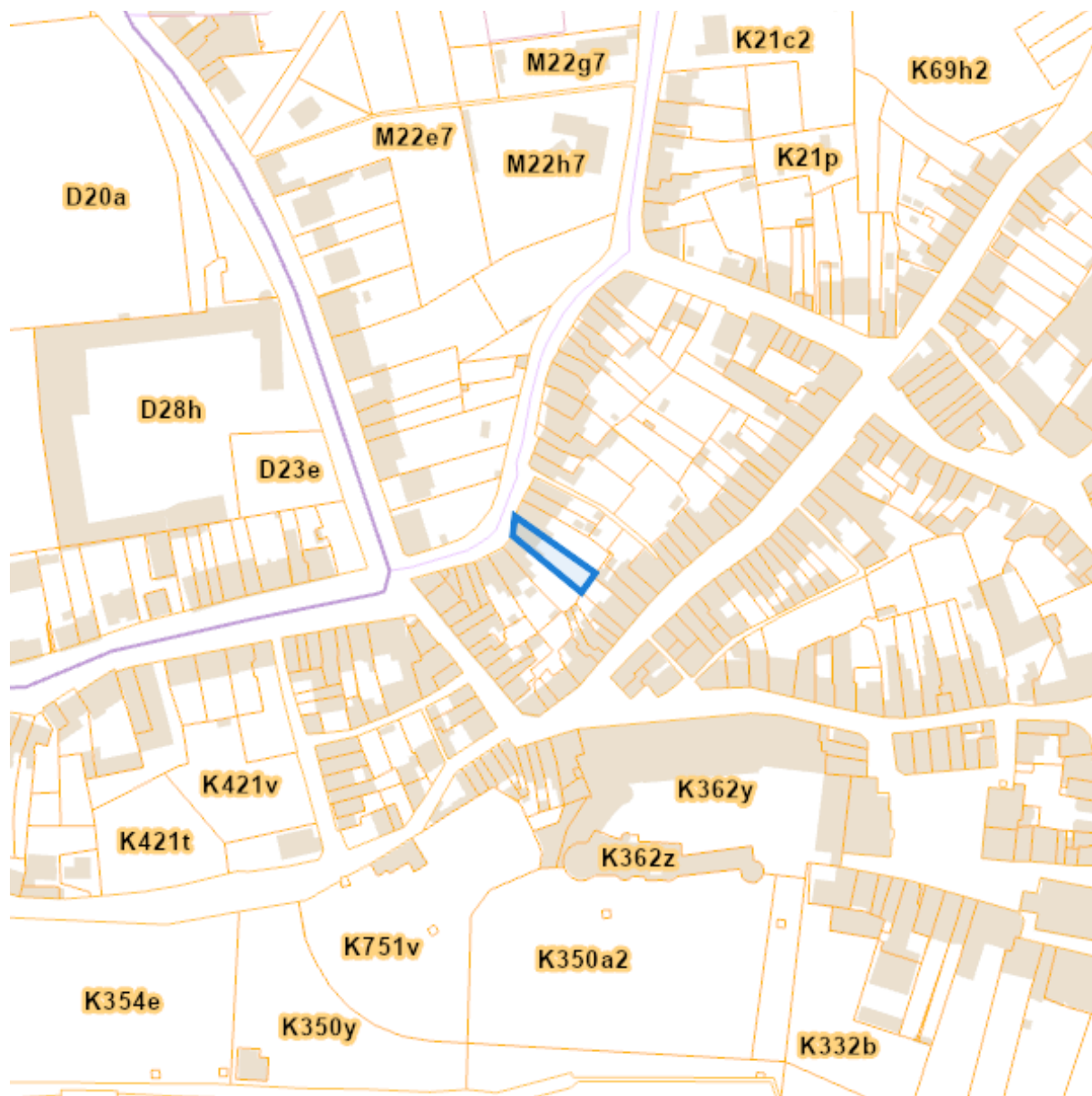
Dossier: 00-00-4492/001

Lieu



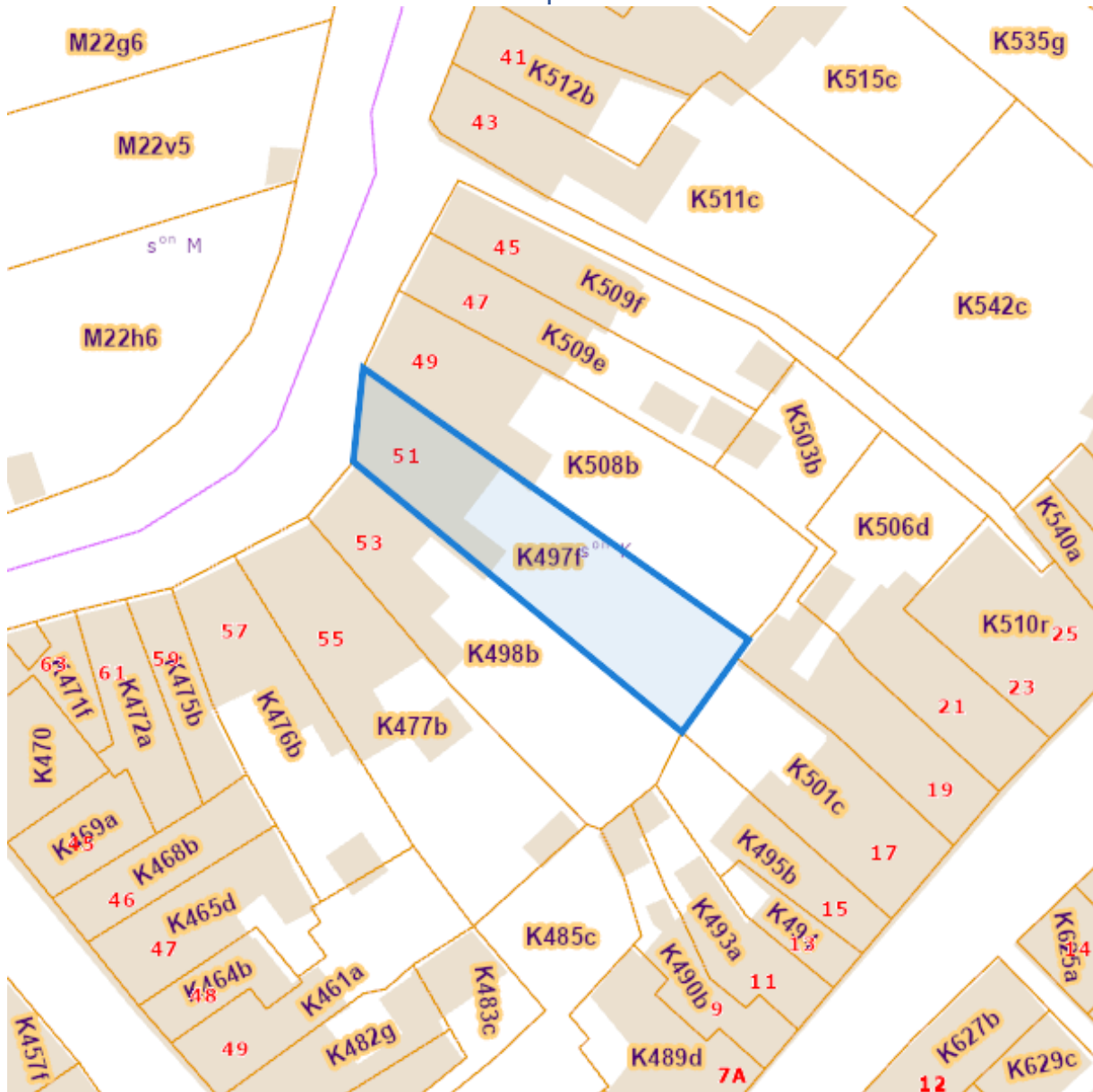
Dossier: 00-00-4492/001

Environs



Cadastre

Situation la plus récente

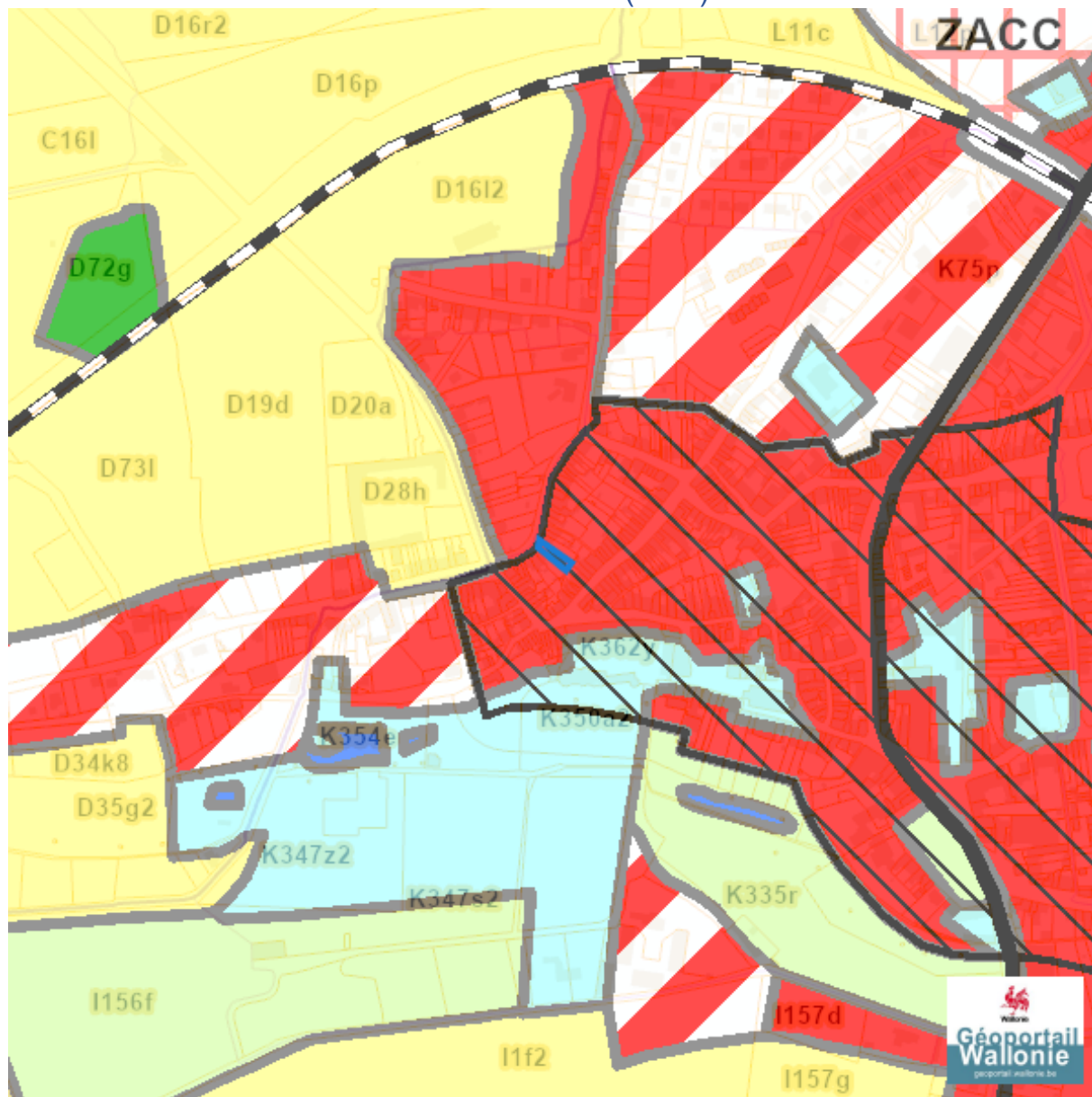


eservices.minfin.fgov.be

Dossier: 00-00-4492/001






























Plan régional

Plan de secteur (PDS)



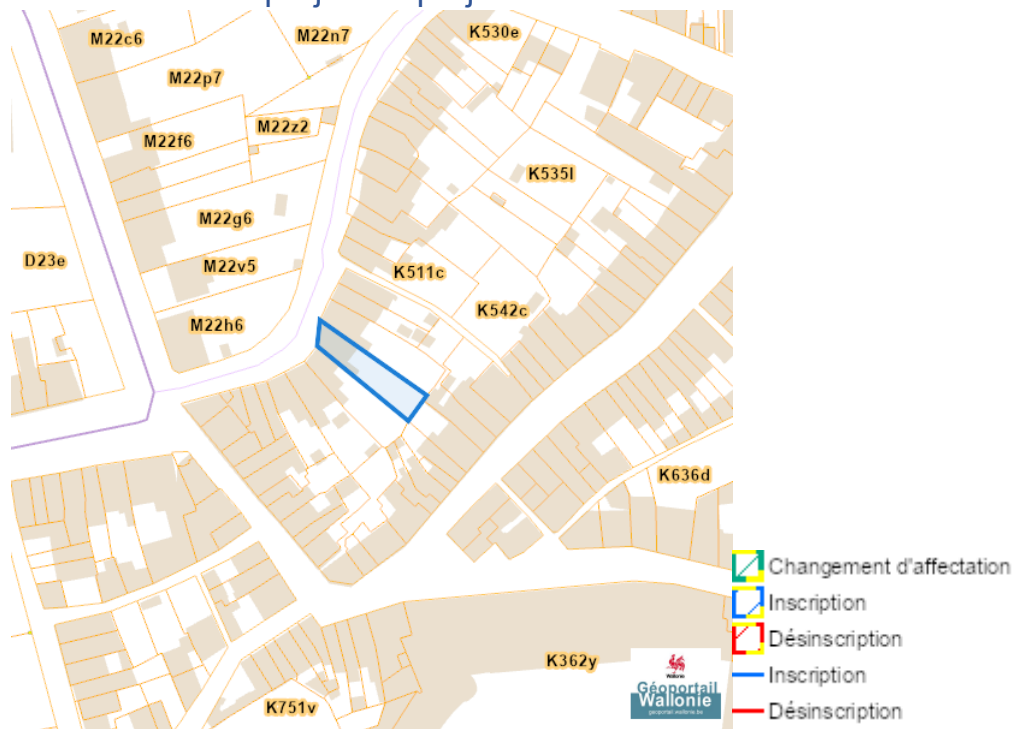
Dossier: 00-00-4492/001

Rue Saint-Jean 51, 5620 Florennes

| | |
|---|--|
|  | Habitat |
|  | Habitat à caractère rural |
|  | Habitat vert |
|  | Services publics et équipements communautaires |
|  | Centre d'enfouissement technique |
|  | Centre d'enfouissement technique désaffecté |
|  | Loisirs |
|  | Servitude particulière |
|  | Activité économique mixte |
|  | Activité économique industrielle |
|  | Activité économique spécifique Agro-Economique |
|  | Activité économique spécifique Grande Distribution |
|  | Activité économique spécifique Risque majeur |
|  | Dépendances d'extraction |
|  | Extraction à destination agricole |
|  | Extraction à destination forestière |
|  | Extraction à destination espaces verts |
|  | Extraction à destination zone naturelle |
|  | Aménagement communal concerté |
|  | Aménagement communal concerté à caractère économique |
|  | Enjeu communal |
|  | Enjeu régional |
|  | Agricole |
|  | Forestière |
|  | Espaces verts |
|  | Naturelle |
|  | Parc |
|  | Eau |
|  | Non affectée ("zone blanche") |

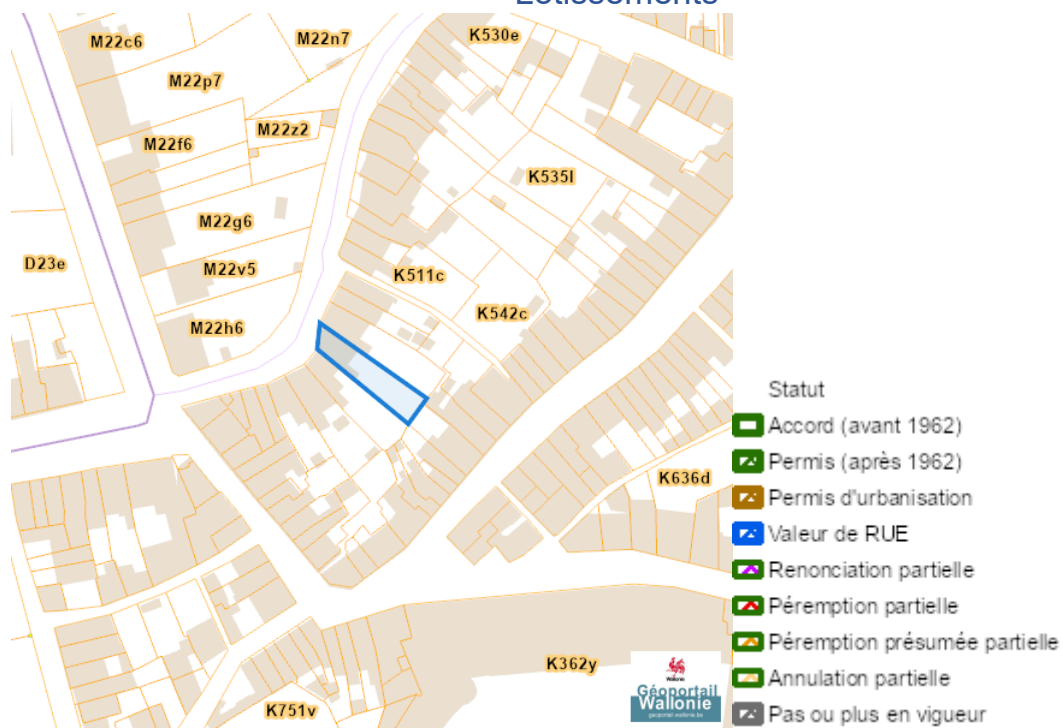
Dossier: 00-00-4492/001

Avant-projets et projets de modification du Plan du Secteur

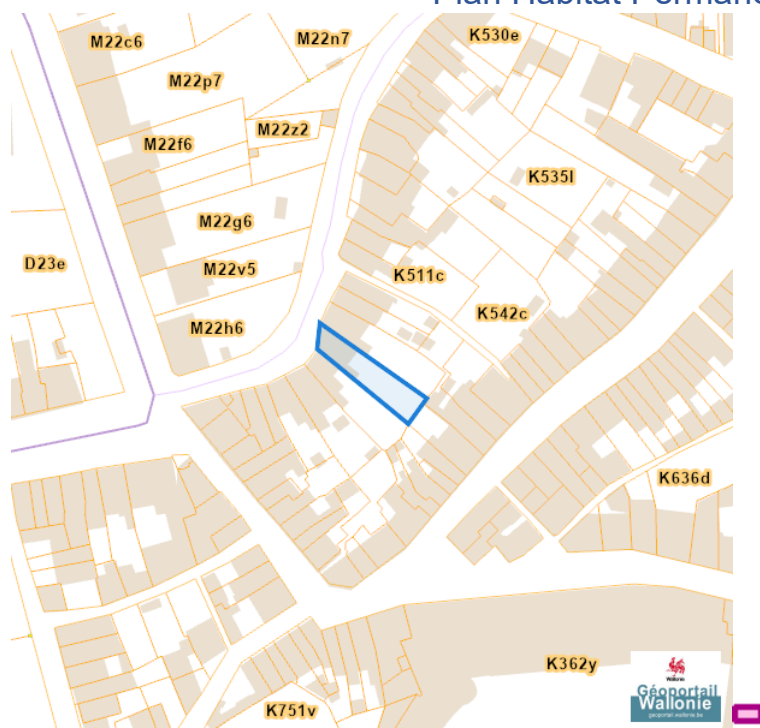


Aménagement du territoire

Lotissements

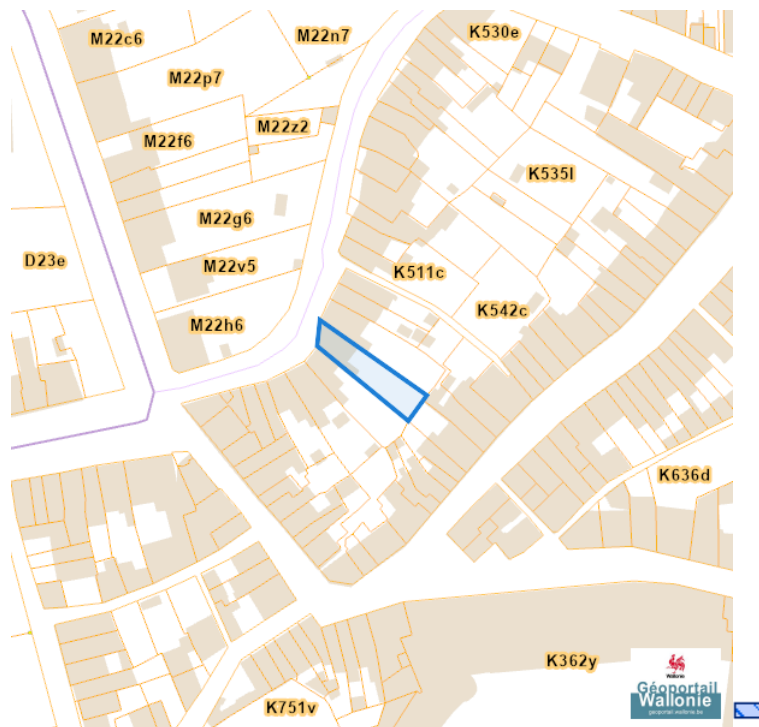


Plan Habitat Permanent

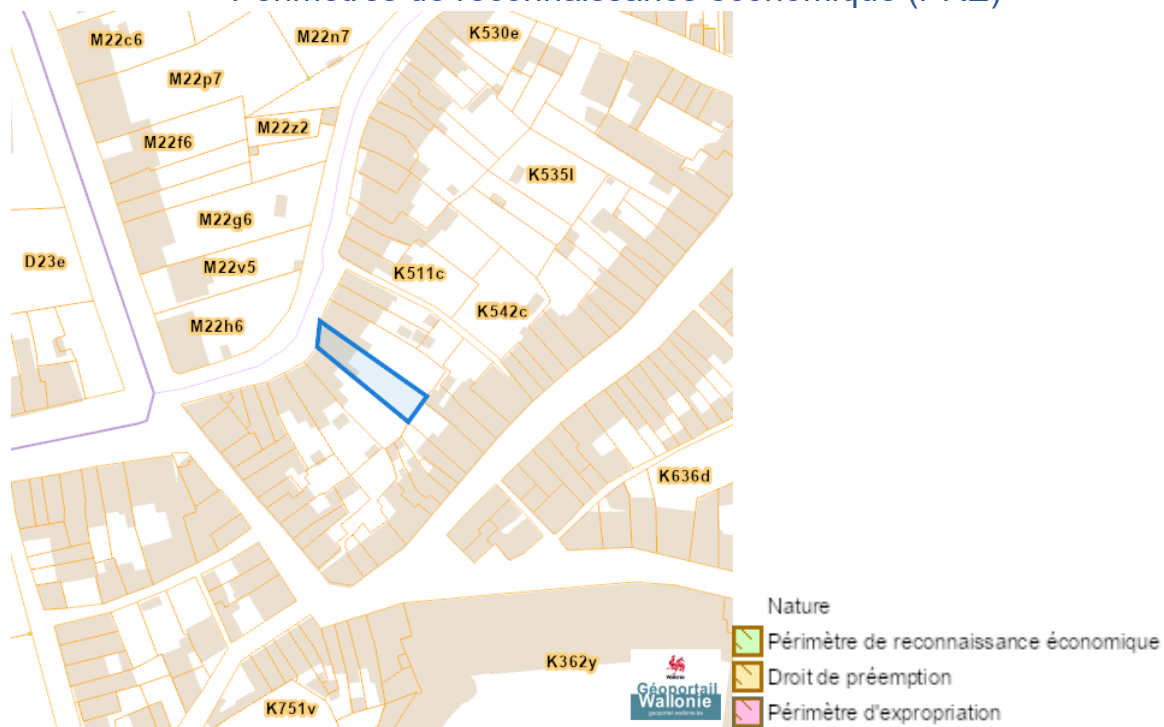


Dossier: 00-00-4492/001

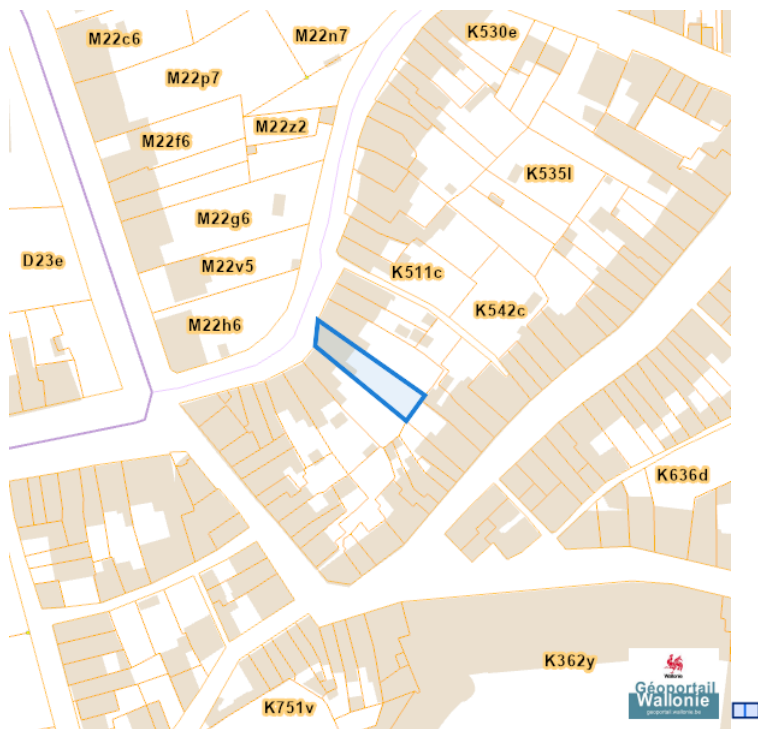
Périmètres de remembrement urbain (PRU)



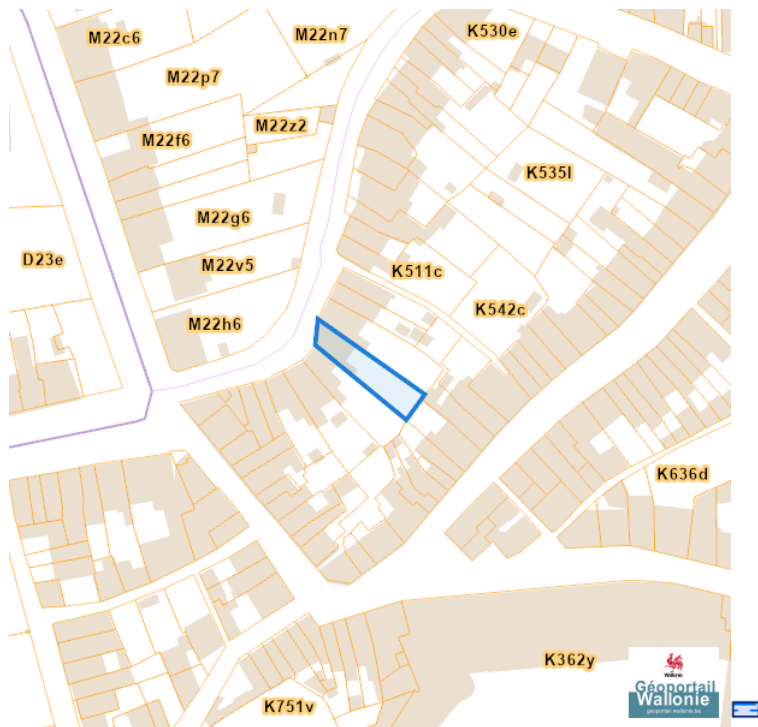
Périmètres de reconnaissance économique (PRE)



Périmètres de rénovation urbaine



Périmètres de revitalisation urbaine



Rue Saint-Jean 51, 5620 Florennes

Schéma d'Orientation Local (SOL)

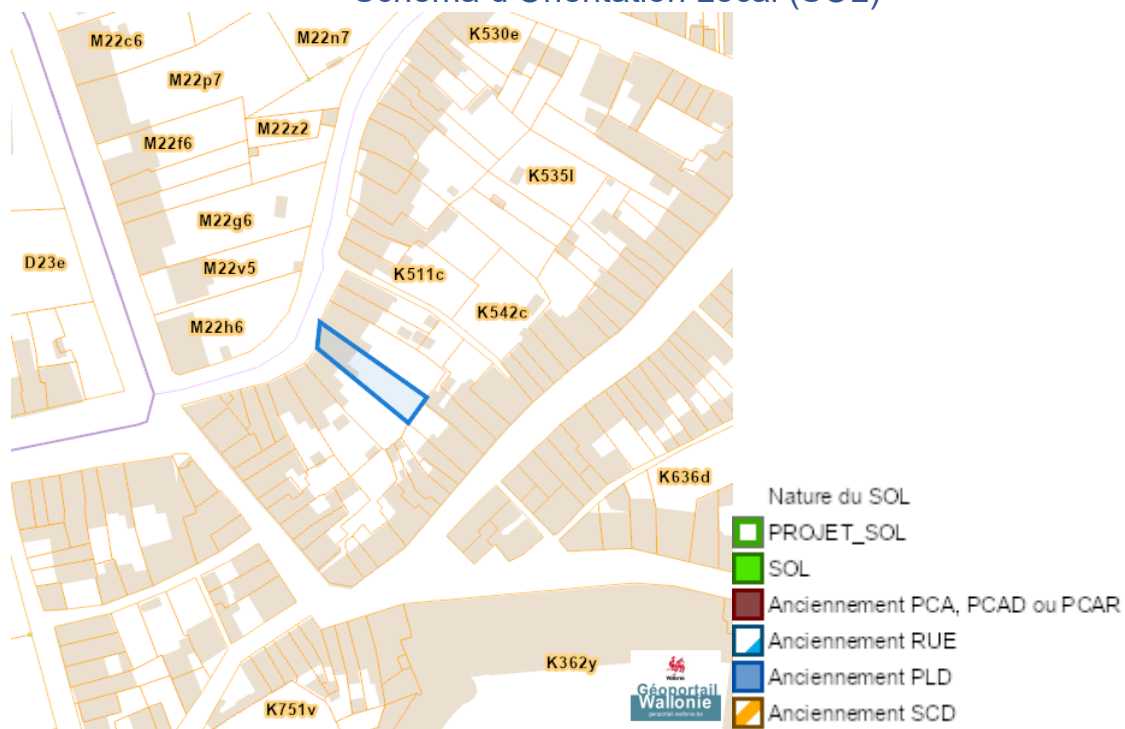
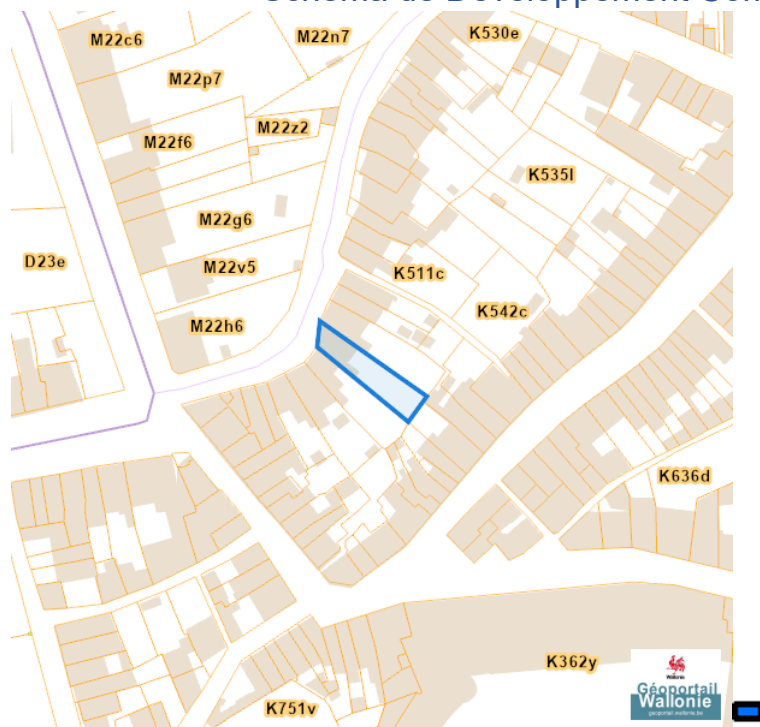
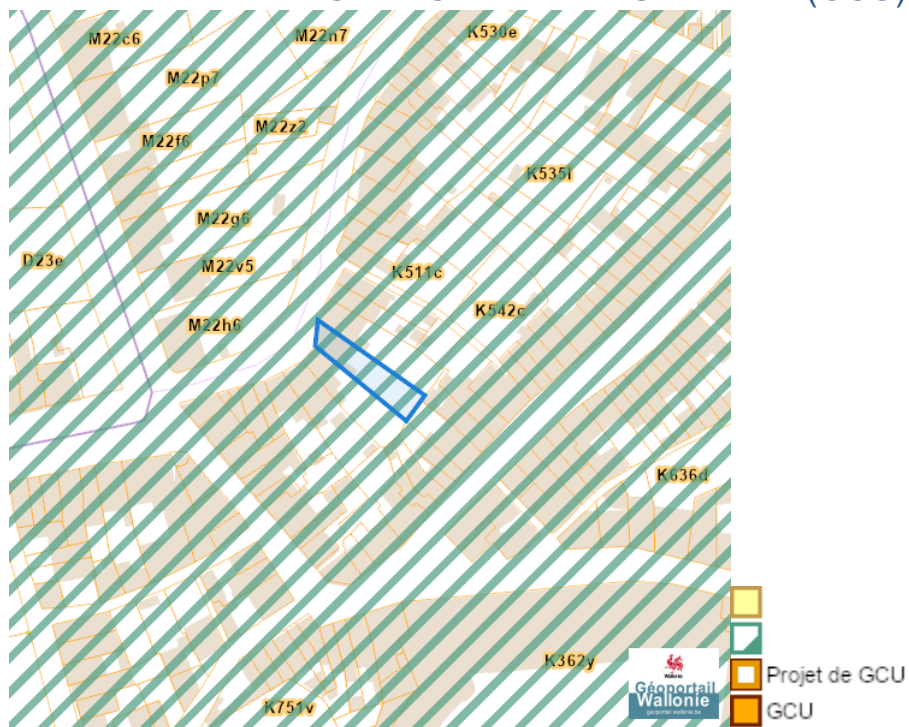


Schéma de Développement Communal (SDC)

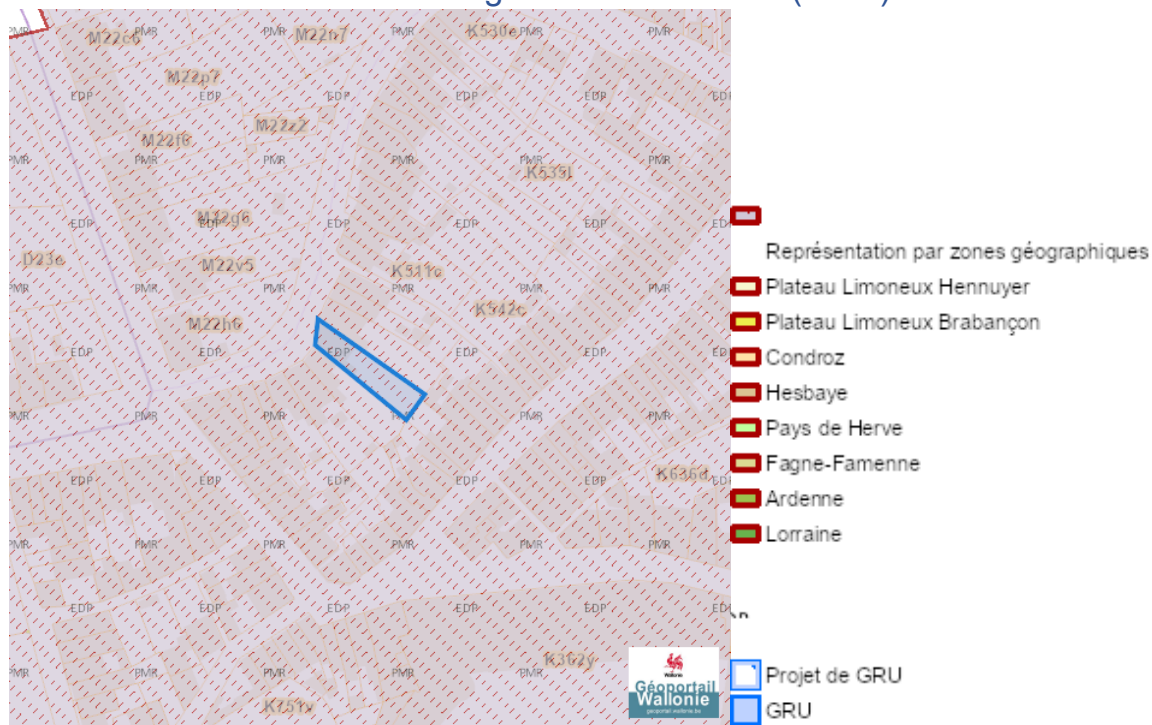


Dossier: 00-00-4492/001

Guide Communal d'Urbanisme (GCU)

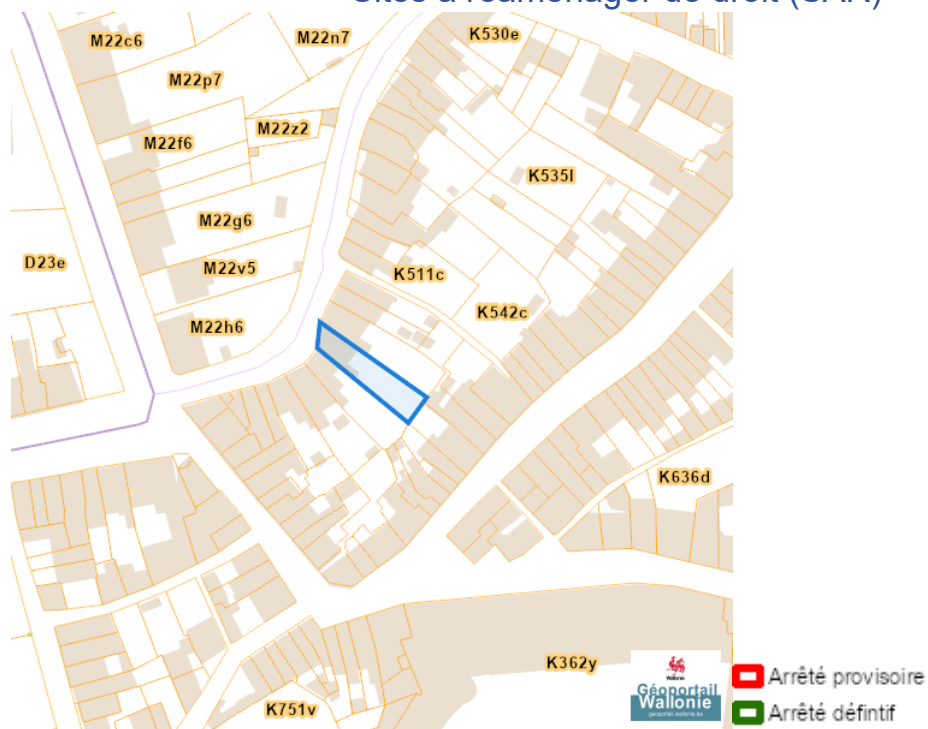


Guide Régional d'Urbanisme (GRU)

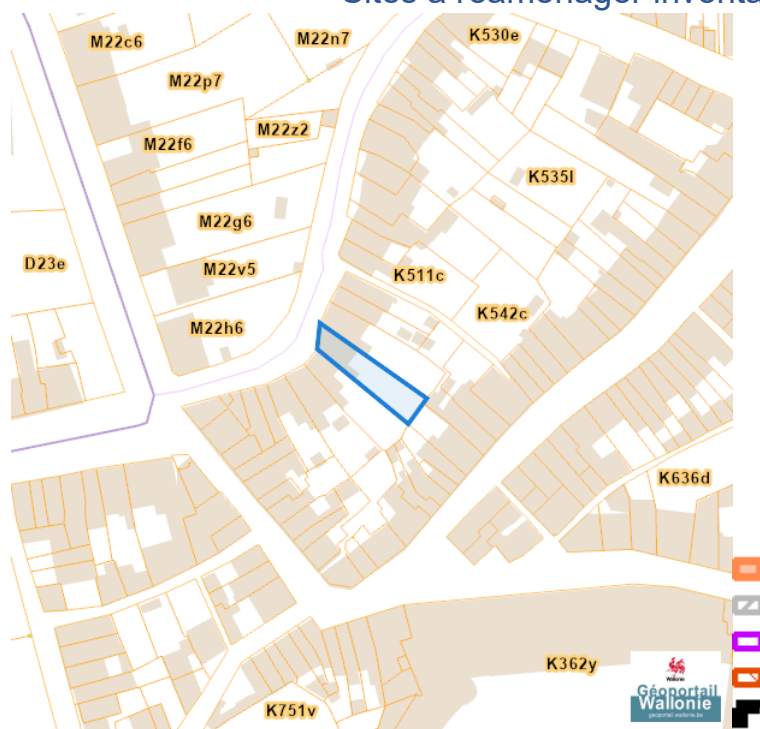


Rue Saint-Jean 51, 5620 Florennes

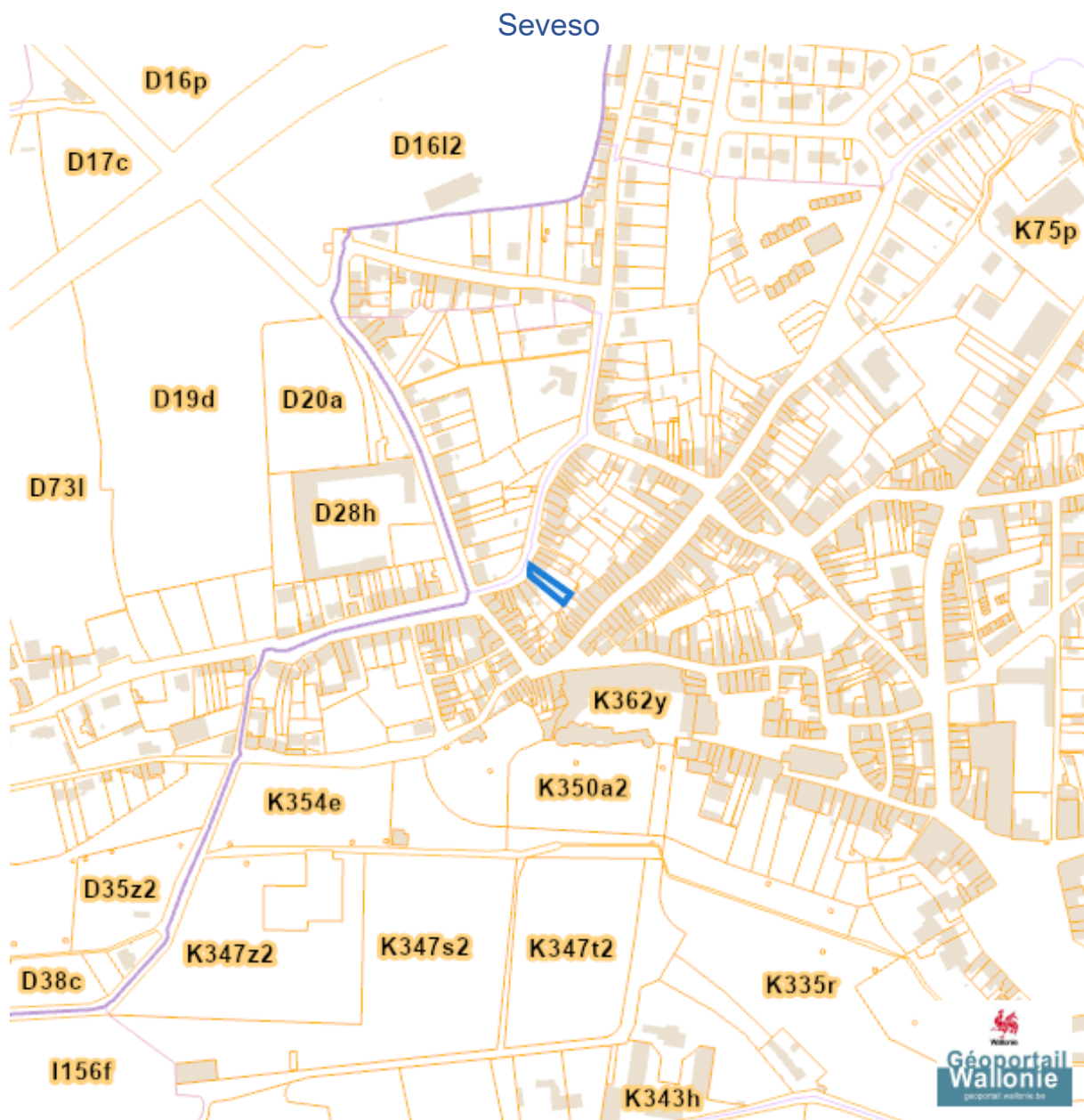
Sites à réaménager de droit (SAR)










Sites à réaménager inventaire (ISA)

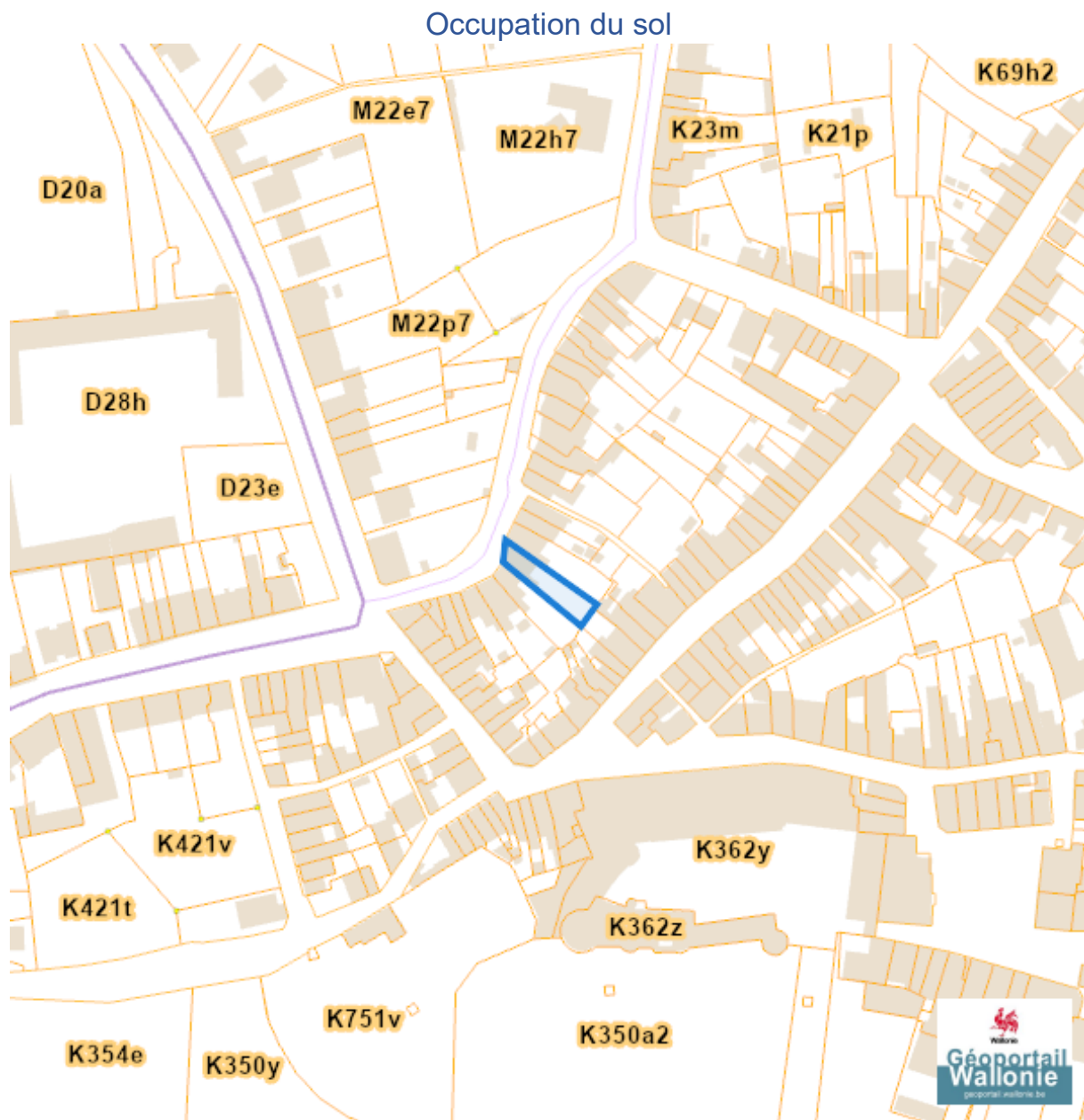


Dossier: 00-00-4492/001



-  Zone vulnérable basée sur un risque de probabilité d'effets dangereux supérieure à E-5 et sur une distance de 100m autour du site SEVESO
-  Zone vulnérable basée sur un risque de probabilité d'effets dangereux comprise entre E-5 et E-6 et sur une distance de 200m autour du site SEVESO
-  Zone vulnérable basée sur une courbe provisoire de risque et sur une distance de 200m autour du site SEVESO
- Seuil SEVESO
-  Petits seuils SEVESO
-  Grands seuils SEVESO
- Seuil SEVESO
-  Petits seuils SEVESO
-  Grands seuils SEVESO

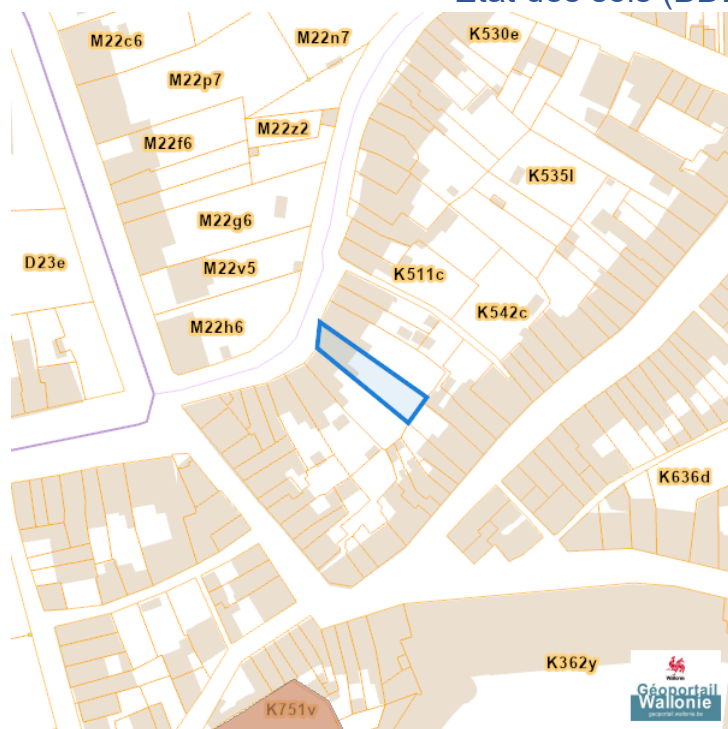
Sol et sous-sol



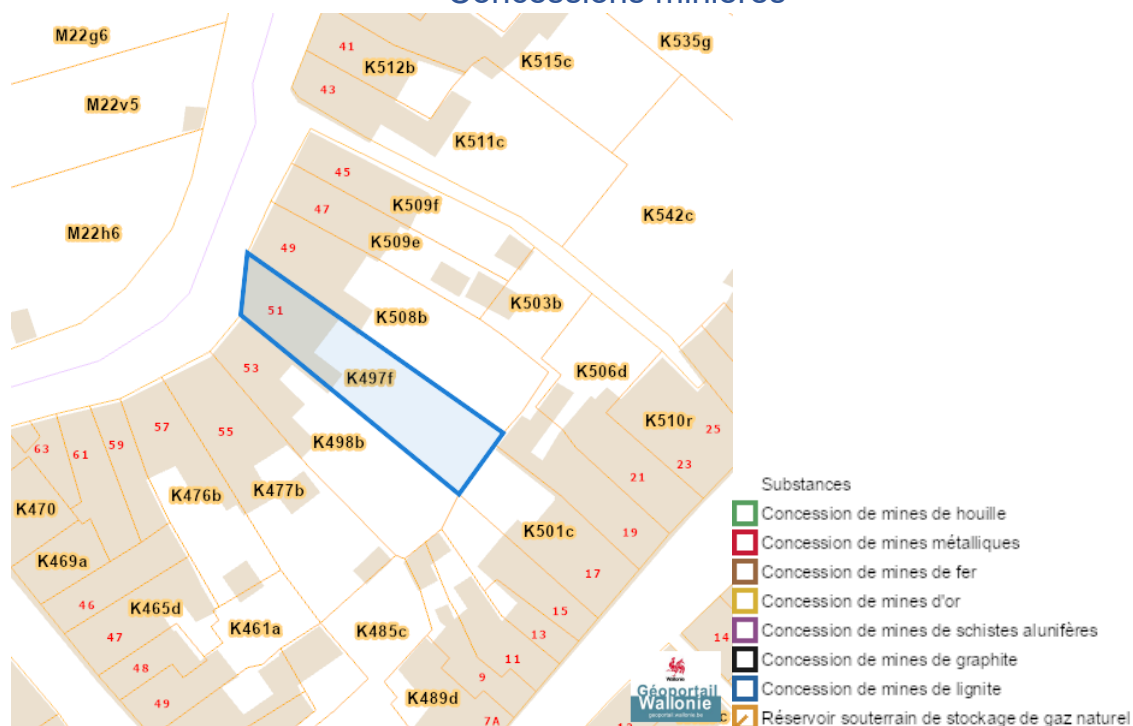
Dossier: 00-00-4492/001

Rue Saint-Jean 51, 5620 Florennes

Etat des sols (BDES)



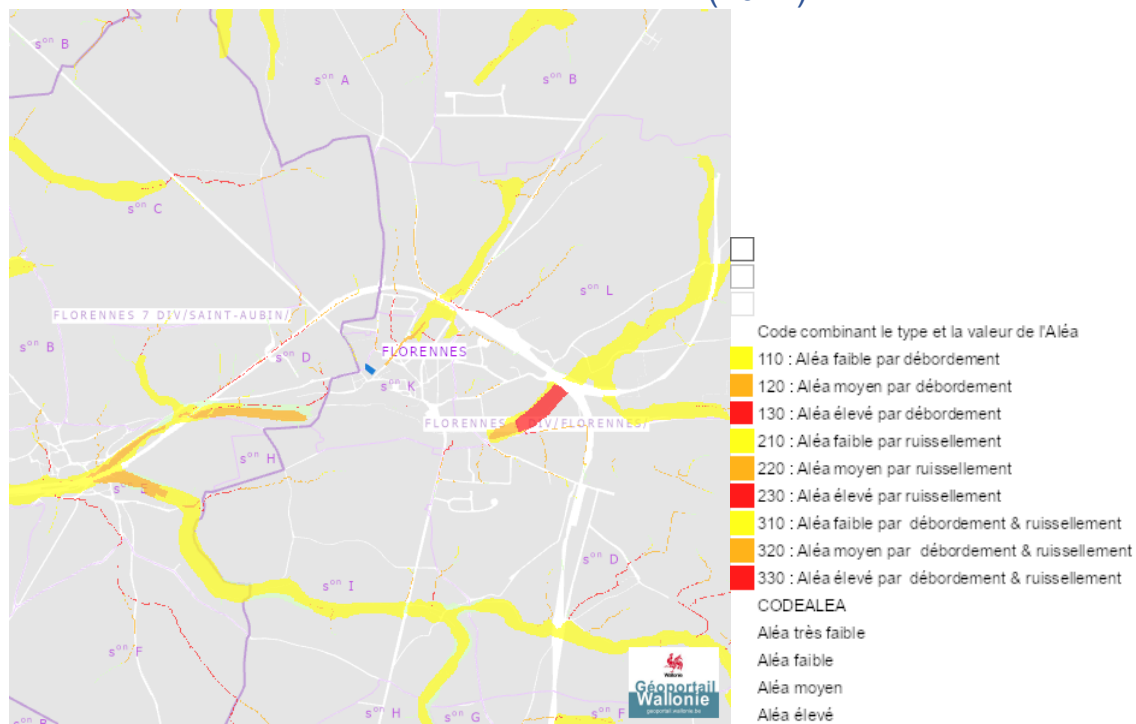
Concessions minières



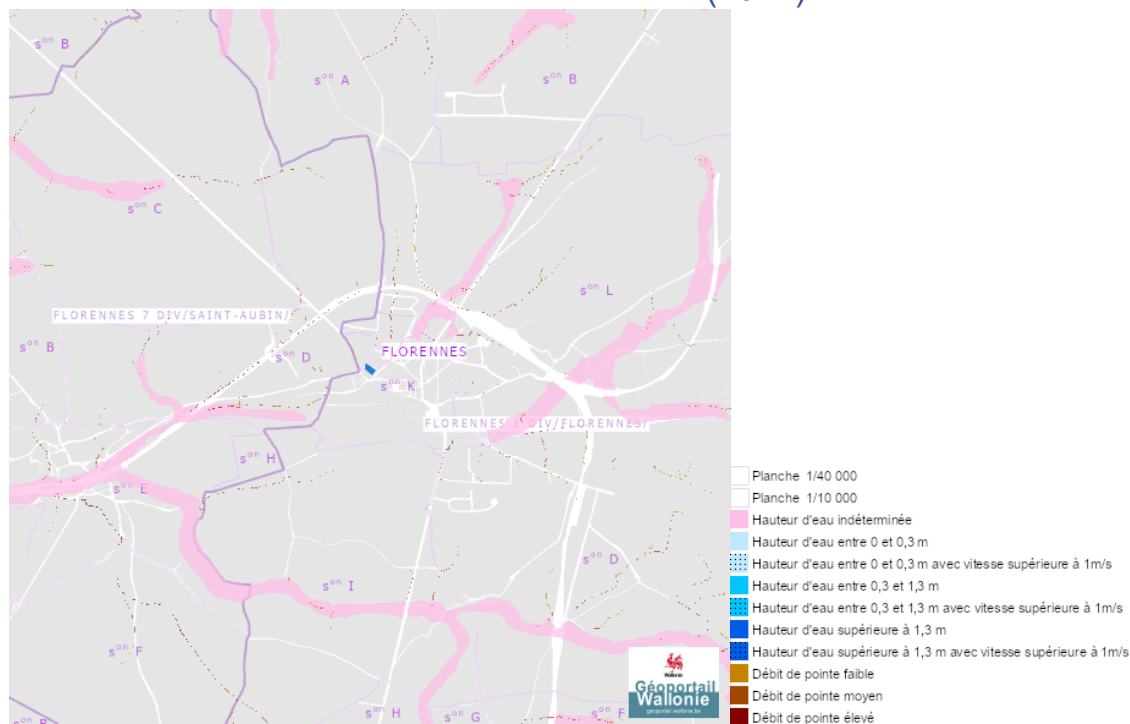
Dossier: 00-00-4492/001

Eau

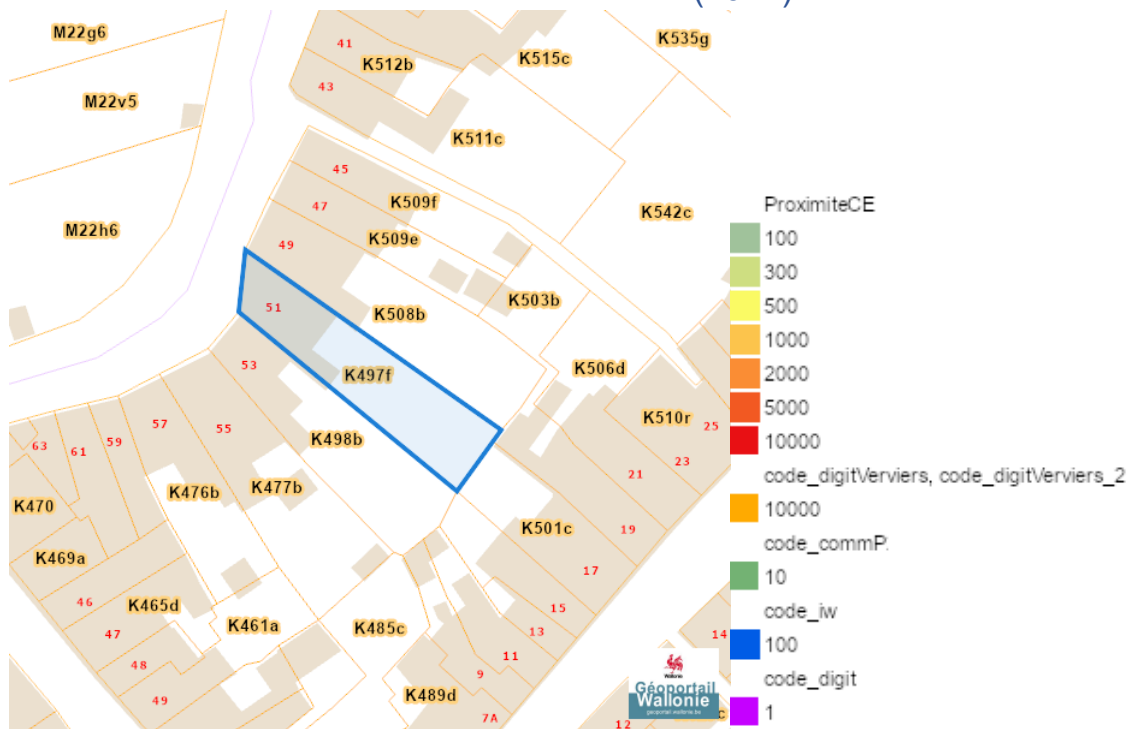
Aléa d' inondation (2021)



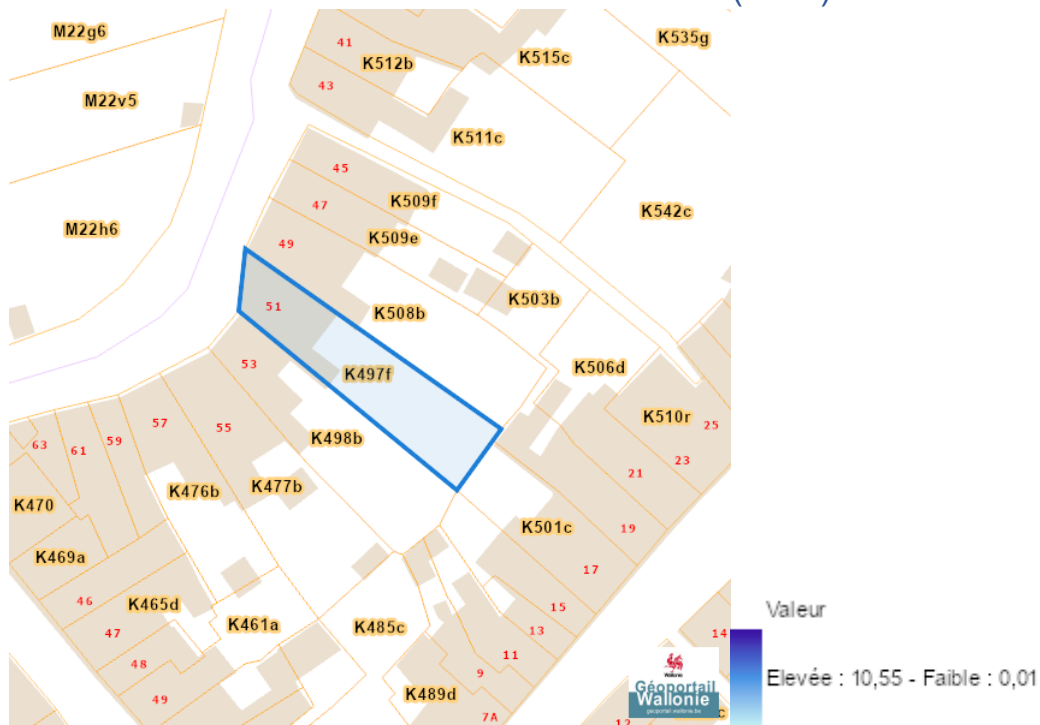
Zones inondables (2021)



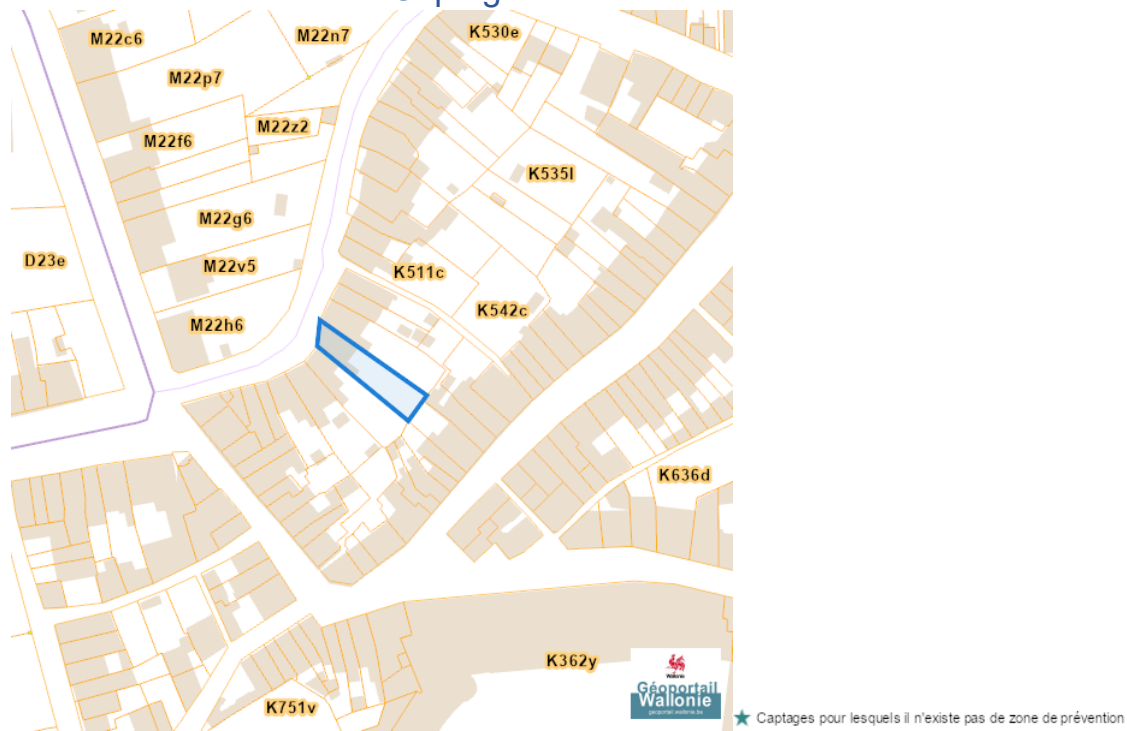
Zones inondees (2021)



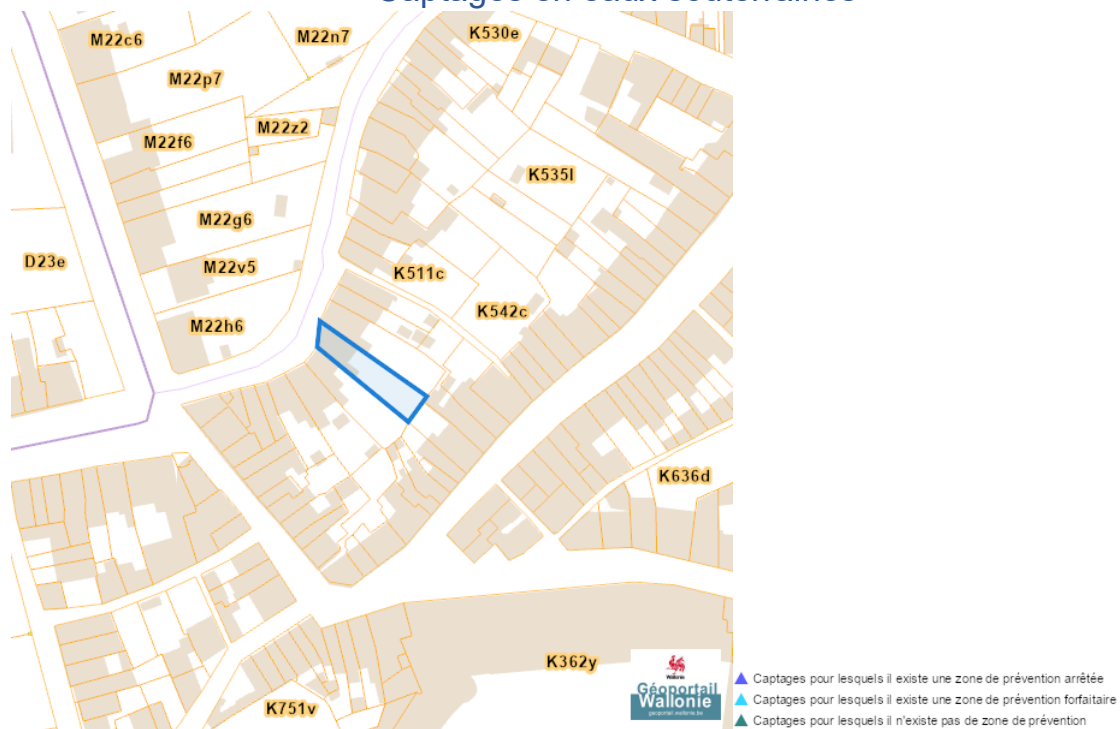
Zones inondees IDW (2021)



Captages en eaux de surface




































Captages en eaux souterraines



Plan d'Assainissement par Sous-bassin Hydrographique (PASH)



Rue Saint-Jean 51, 5620 Florennes

- Assainissement collectif
 -  Collectif | Collectif (RAC), <Null>
 -  Collectif hors zone urbanisable
- Assainissement autonome
 -  Autonome | Autonome (RAA), <Null>
- Assainissement transitoire
 -  Transitoire
- Collecteurs gravitaires
 -  Collecteur gravitaire - Existant (localisation vérifiée)
 -  Collecteur gravitaire - Existant (schématique, localisation à vérifier)
 -  Collecteur gravitaire - En construction
 -  Collecteur gravitaire - Existence à vérifier auprès commune
- Collecteurs sous pression
 -  Collecteur sous pression - Existant (localisation vérifiée)
 -  Collecteur sous pression - Existant (localisation à vérifier)
 -  Collecteur sous pression - En construction
 -  Collecteur sous pression - Existence à vérifier auprès commune
- Type de système
 -  Strictement eaux usées
 -  Strictement eaux claires
- Unitaire (eaux usées et claires)
 - Egout gravitaire
 -  Egout gravitaire - Existant (localisation vérifiée)
 -  Egout gravitaire - Existant (schématique, localisation à vérifier)
 -  Egout gravitaire - En construction
 -  Egout gravitaire - Existence à vérifier auprès commune
 - Egout sous pression
 -  Egout sous pression - Existant (localisation vérifiée)
 -  Egout sous pression - Existant (schématique, localisation à vérifier)
 -  Egout sous pression - En construction
 -  Egout sous pression - Existence à vérifier auprès commune
- SP assainissement
 -  Existant
 -  En construction
 -  A réaliser
- SP démergement
 -  Existant
 -  En construction
 -  A réaliser
- Publiques
 -  Existant
 -  En construction
 -  A réaliser
 -  A déclasser
 -  Hors Wallonie

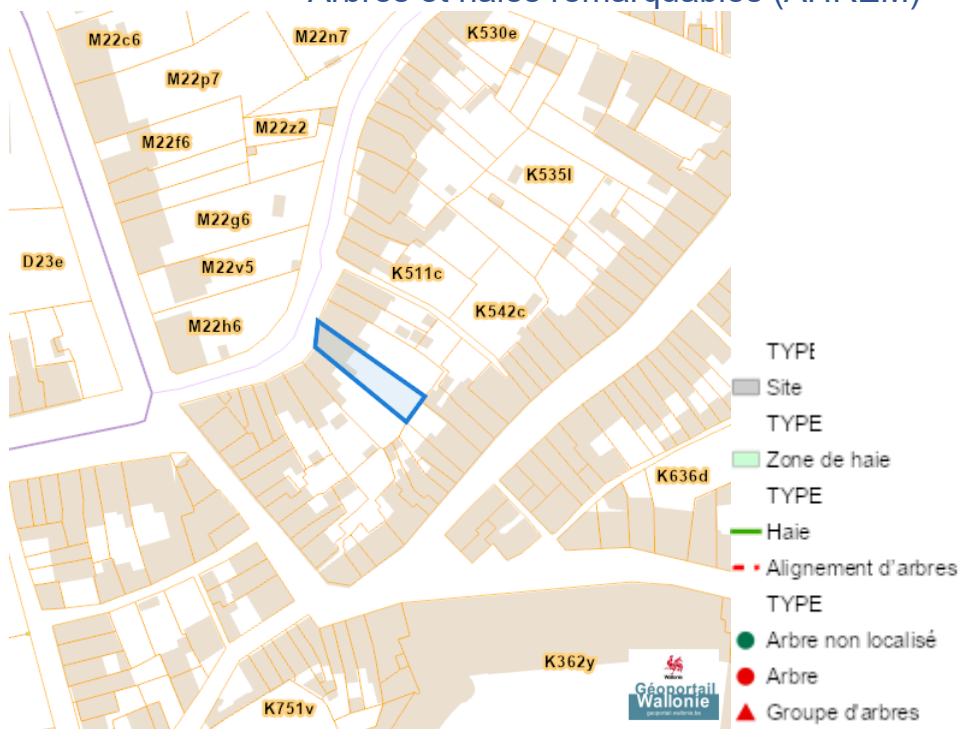
Dossier: 00-00-4492/001

Axes de ruissellement concentré et données associées (LIDAXES)



Nature

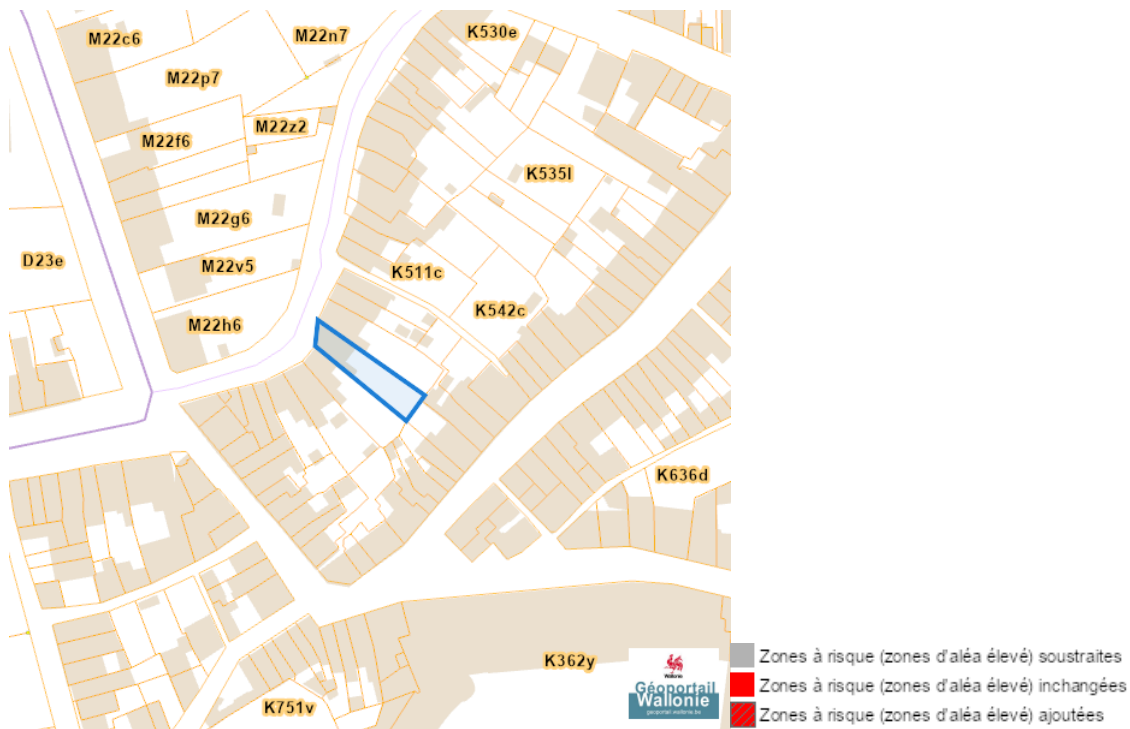
Arbres et haies remarquables (AHREM)



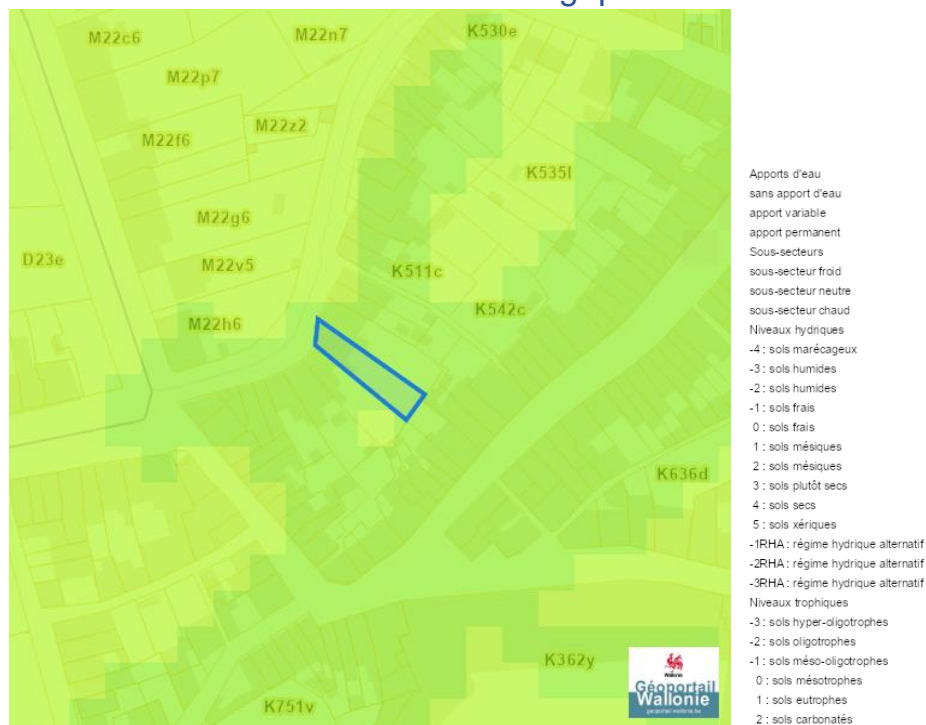
Natura 2000



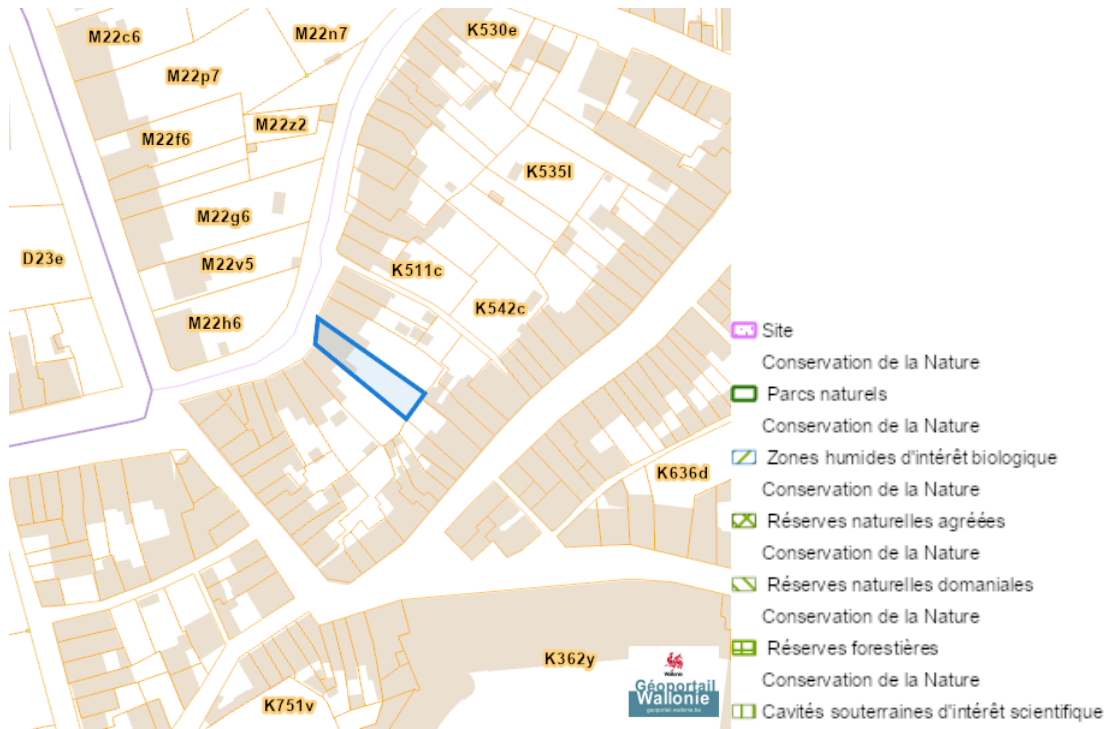
Loi sur le contrat d'assurance terrestre



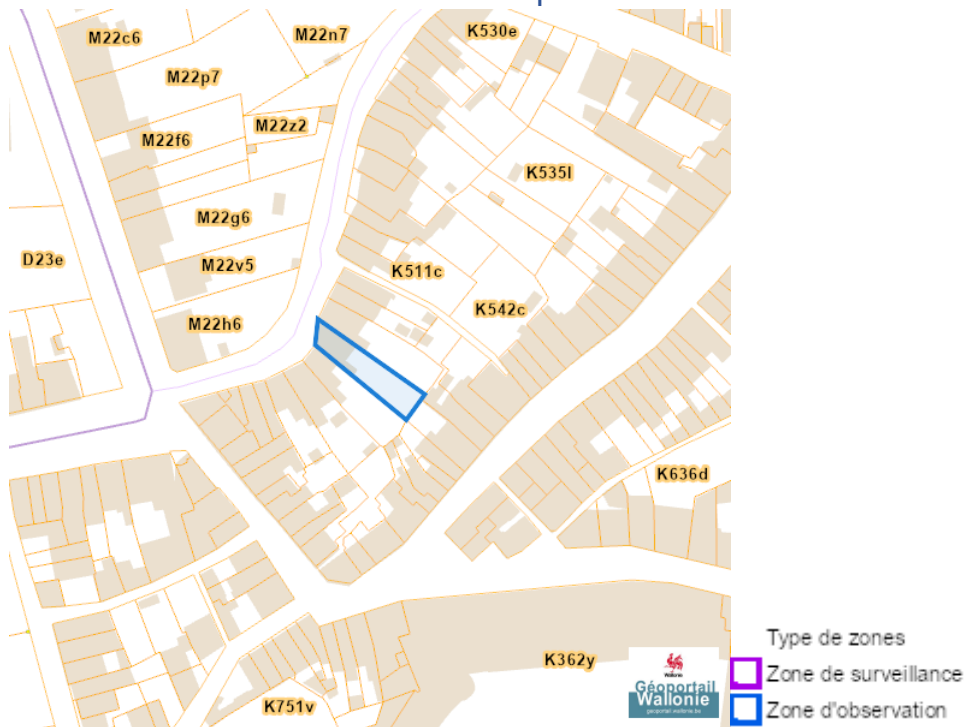
Fichier écologique des essences



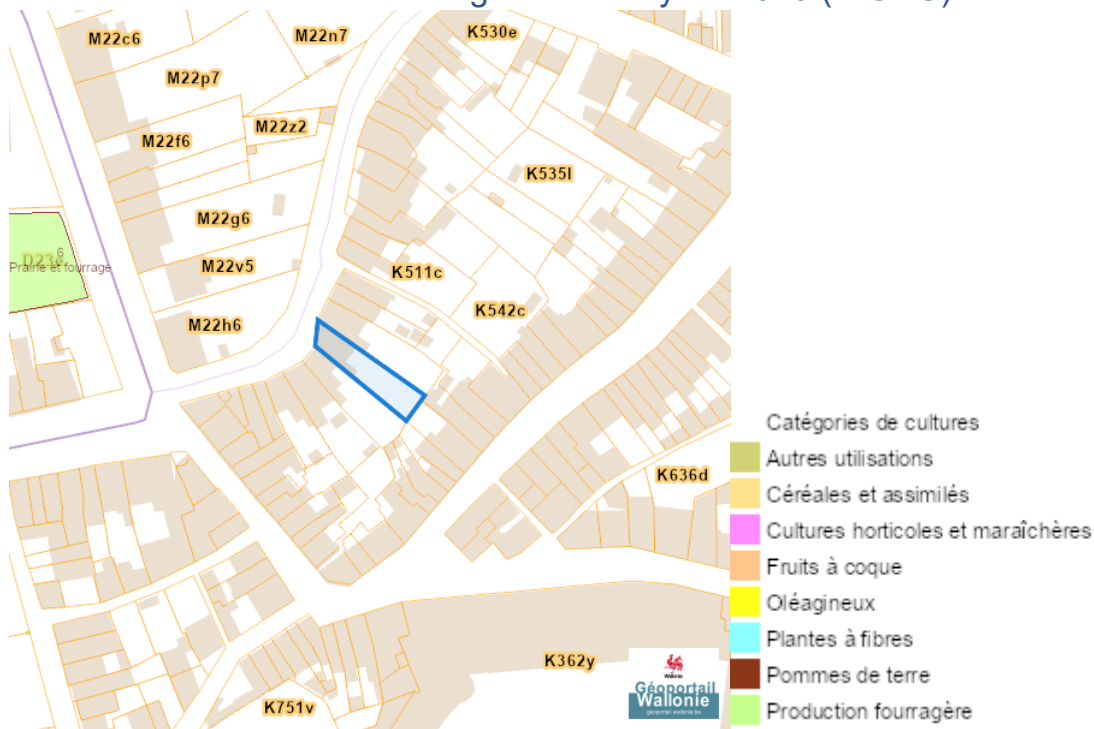
Conservation de la nature



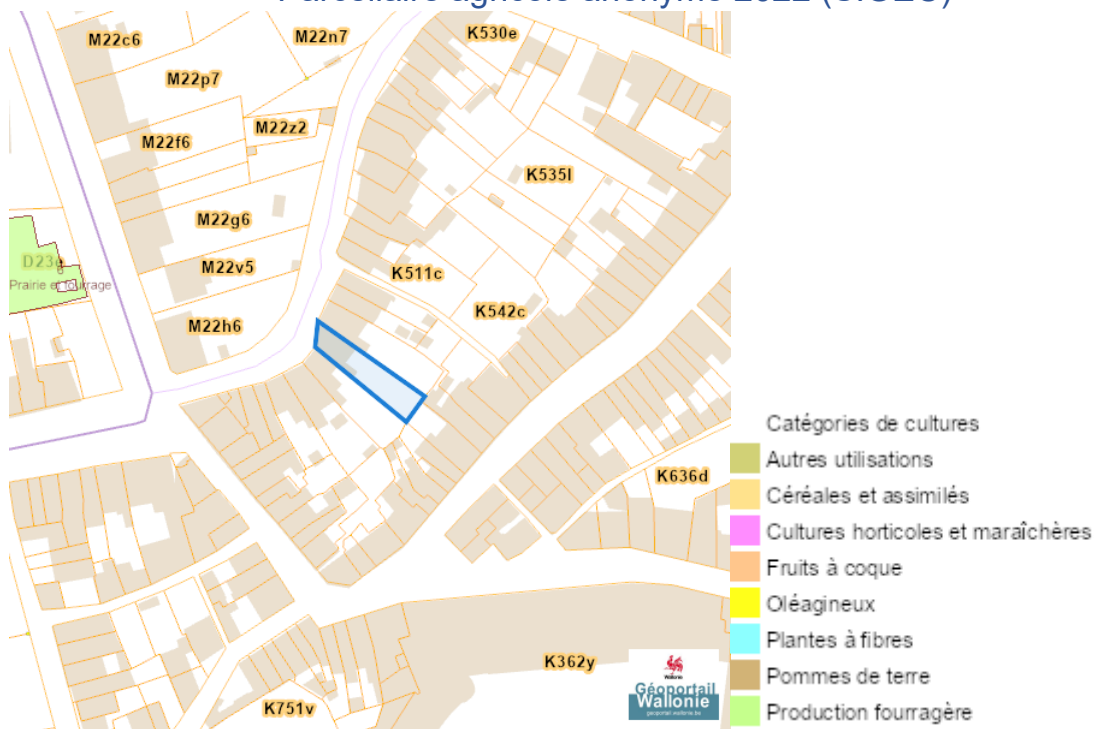
Peste porcine africaine



Parcelle agricole anonyme 2019 (SIGEC)

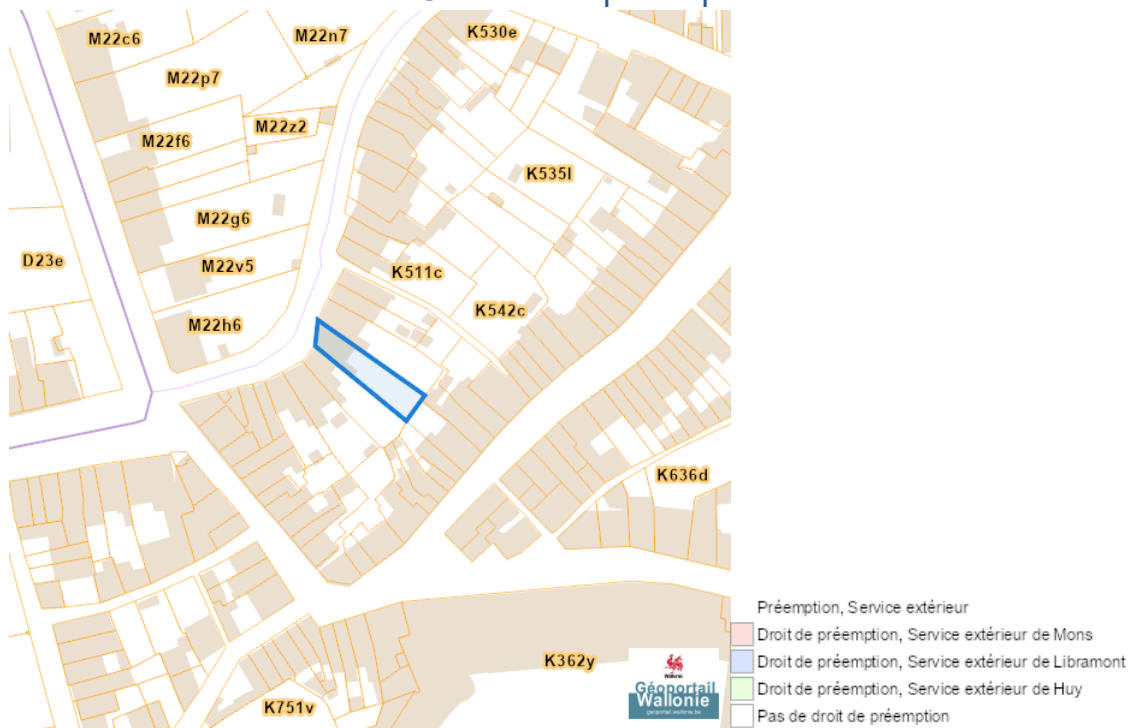


Parcelle agricole anonyme 2022 (SIGEC)

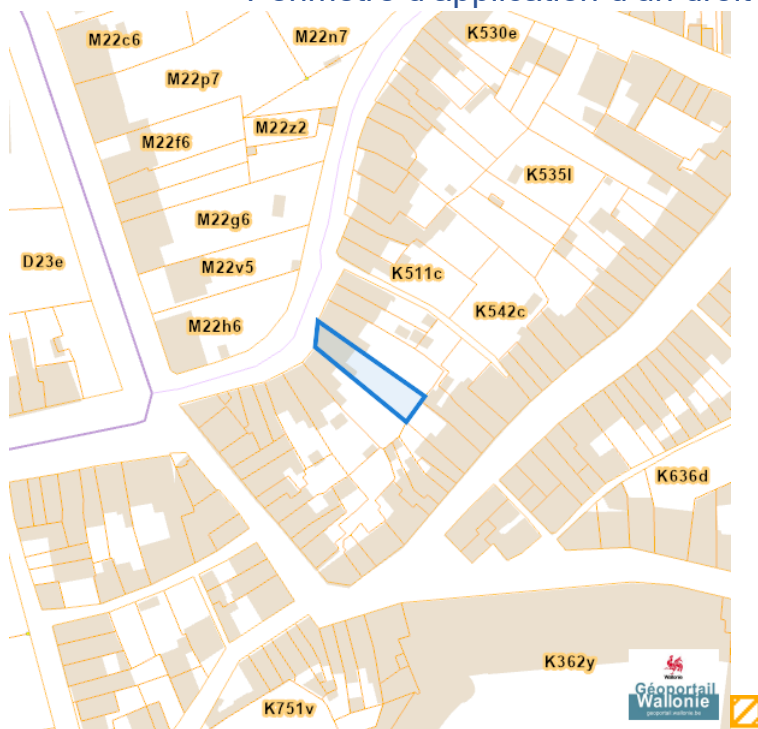


Droit de préemption

Communes préemptibles

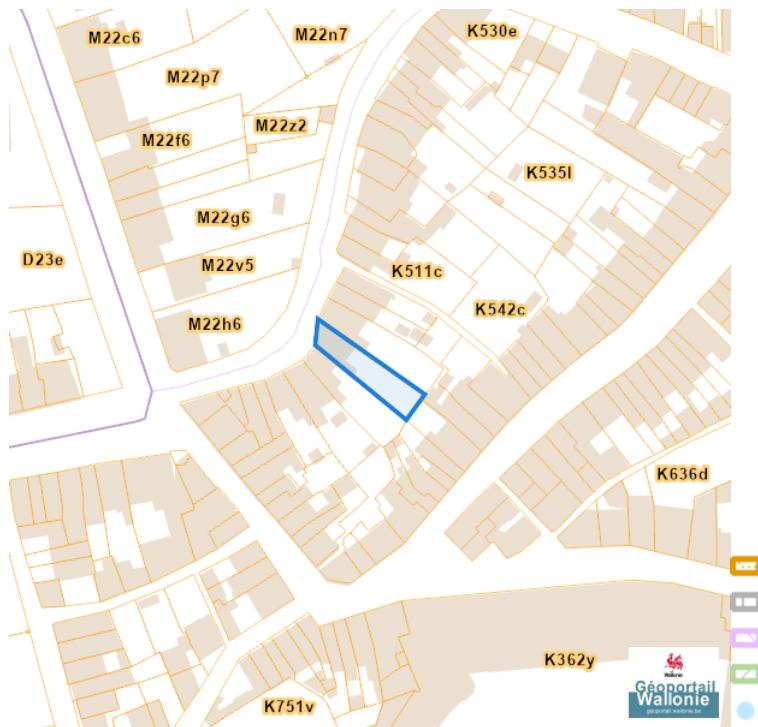


Périmètre d'application d'un droit de préemption

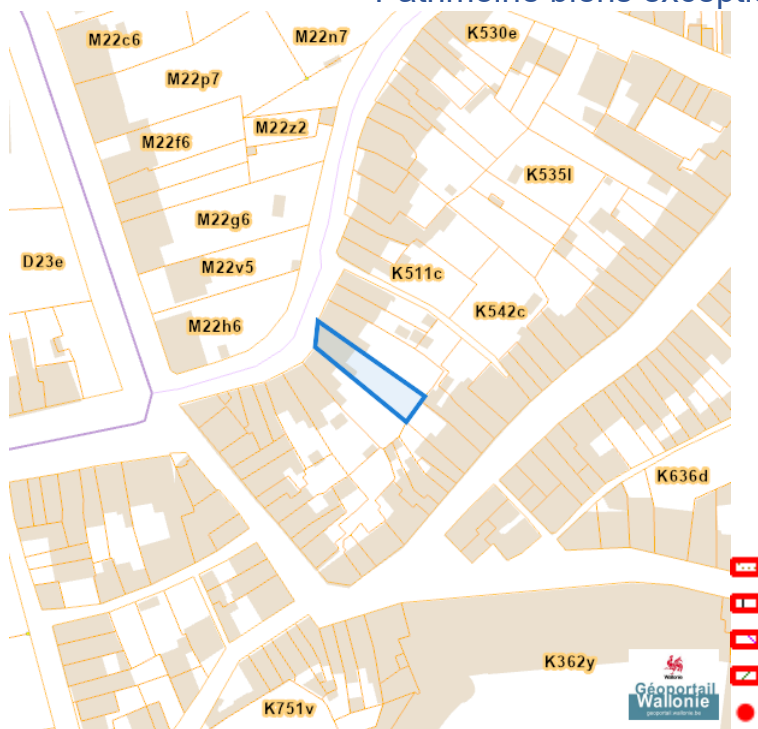


Patrimoine immobilier

Patrimoine biens en liste de sauvegarde

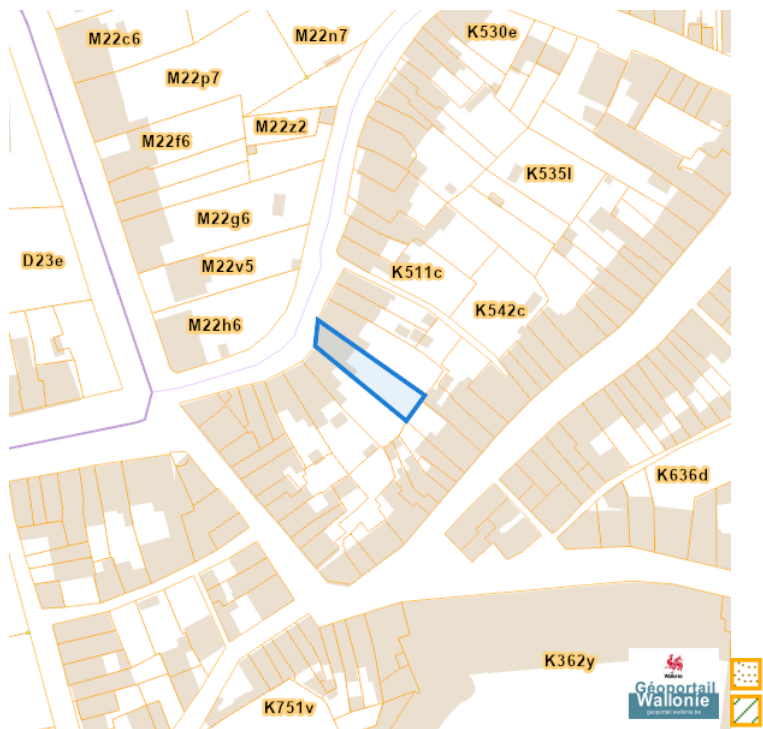


Patrimoine biens exceptionnels

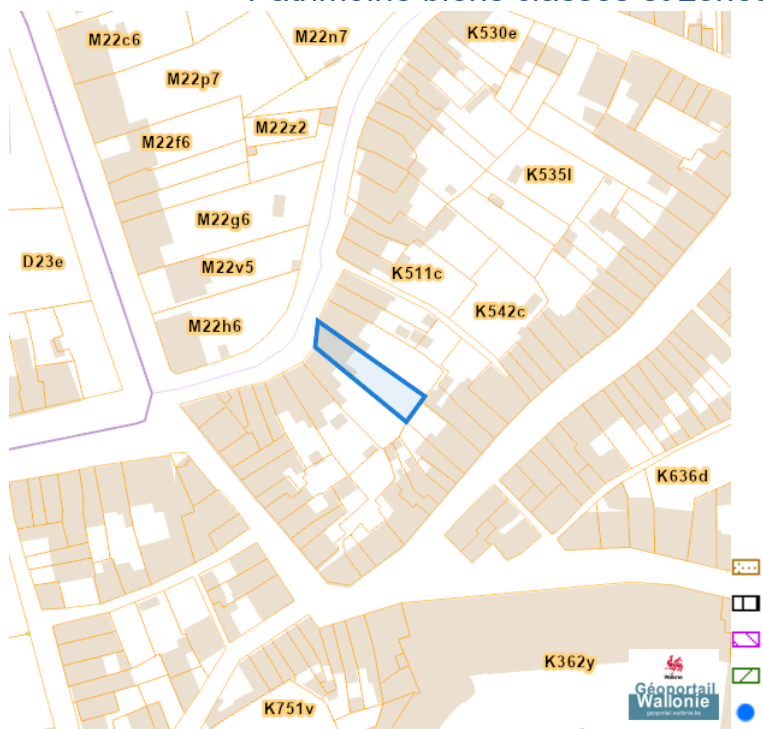


Dossier: 00-00-4492/001

Patrimoine biens mondiaux

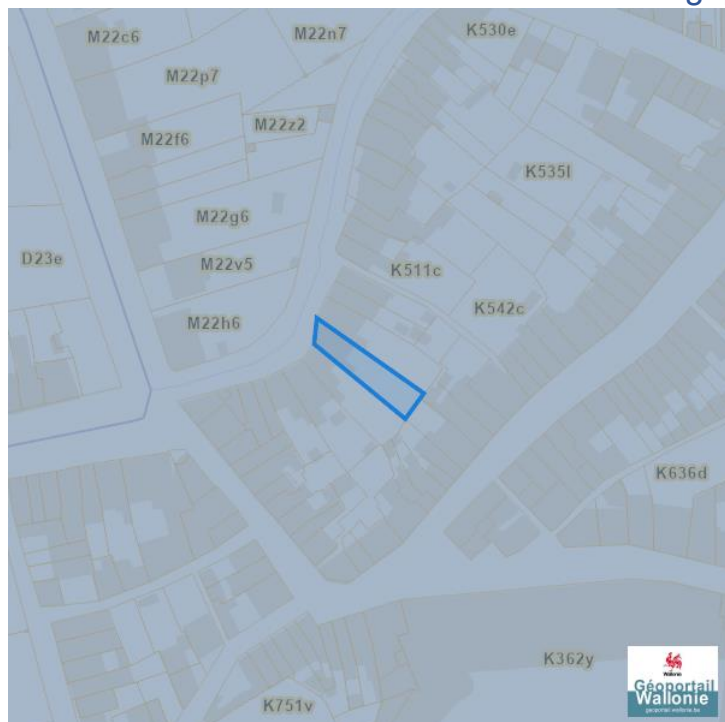


Patrimoine biens classés et zones de protection

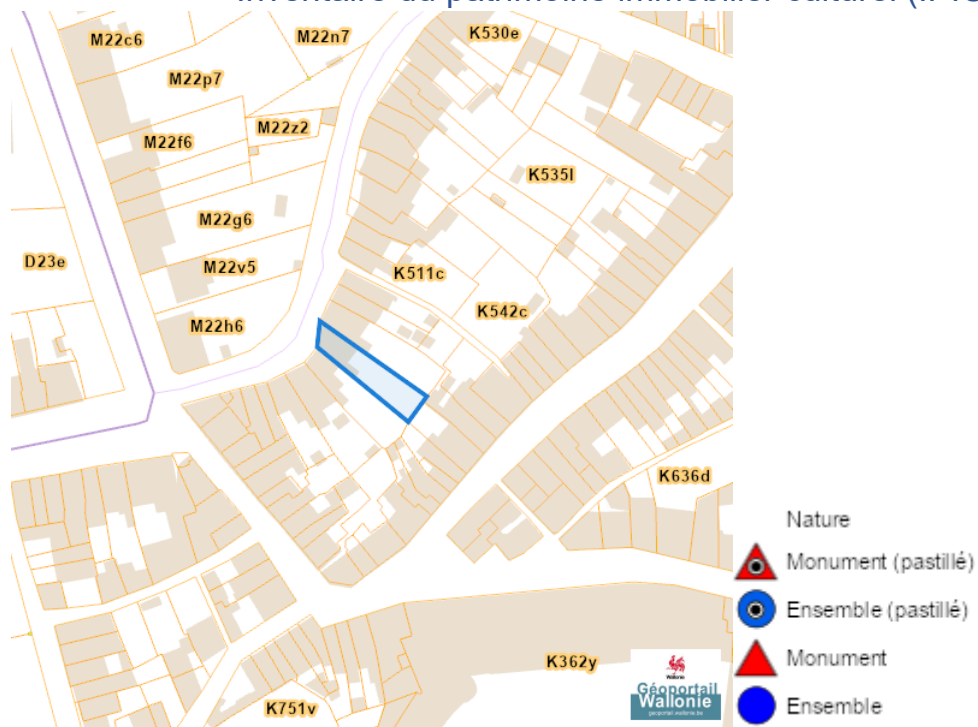


Rue Saint-Jean 51, 5620 Florennes

Carte archéologique



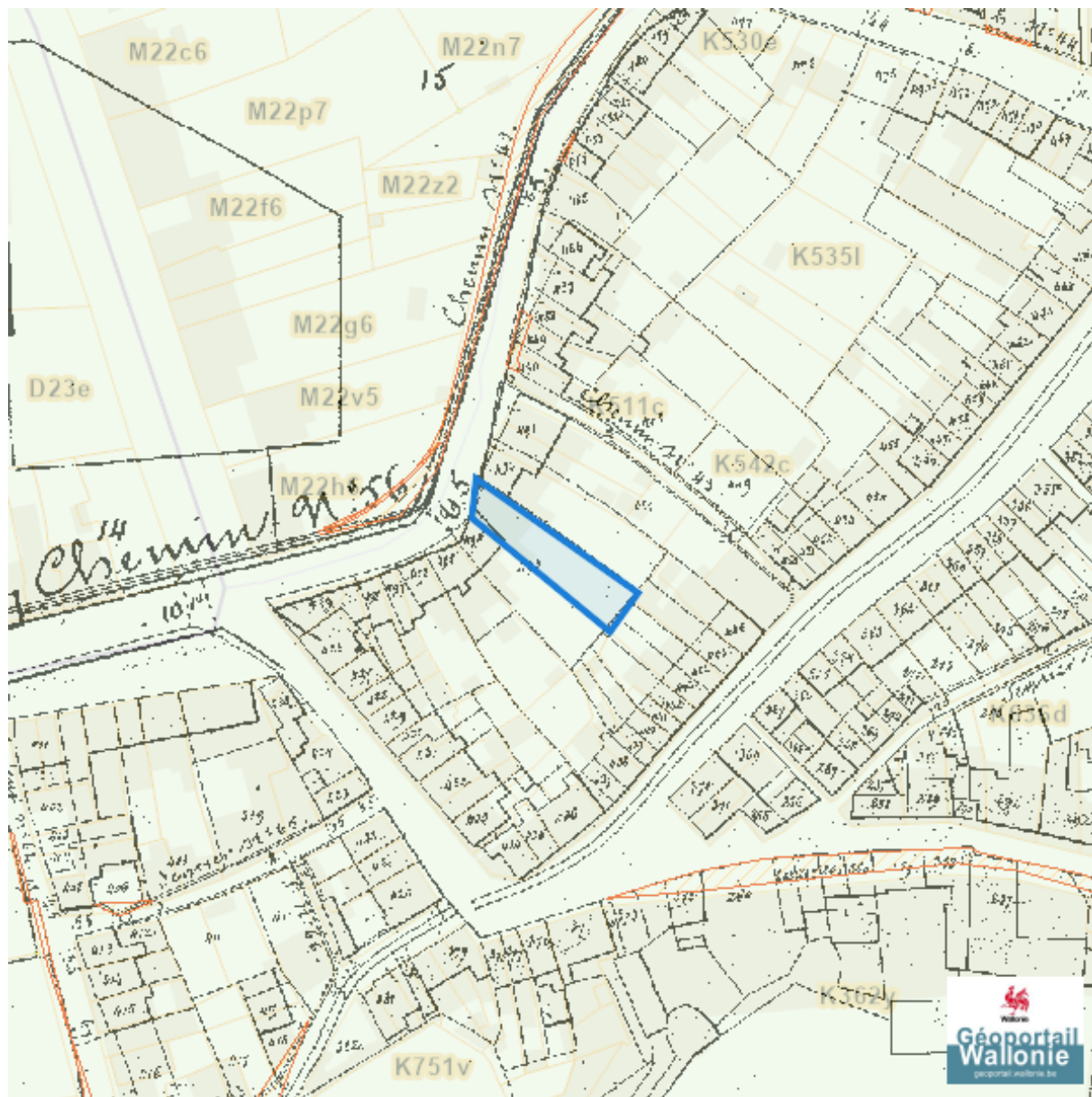
Inventaire du patrimoine immobilier culturel (IPIC)



Dossier: 00-00-4492/001

Cartes historiques

Atlas des voiries vicinales



Dossier: 00-00-4492/001

Autres cartes

Réseau routier régional et bornes associées

