

DC à la carte



Rue Des Combattants 115, 5621 Hanzinne
93032B0413/00M000

Lieu
Environs
Cadastre
Plan régional
Amenagement du territoire
Sol et sous-sol
Eau
Nature
Droit de préemption
Patrimoine immobilier
Cartes historiques
Autres cartes

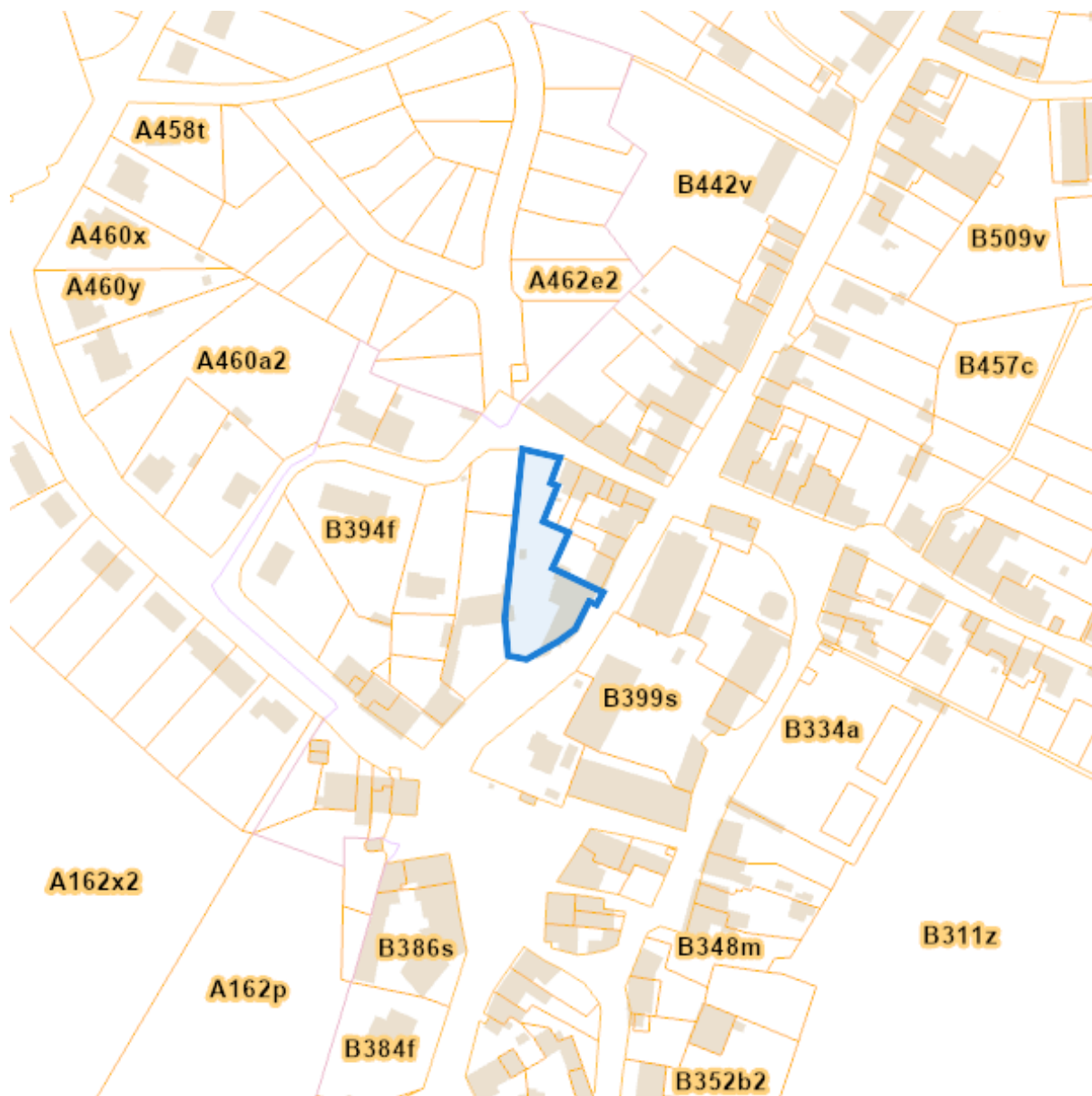
Dossier: 00-00-4416/005

Lieu



Dossier: 00-00-4416/005

Environs



Cadastre

Situation la plus récente



eservices.minfin.fgov.be

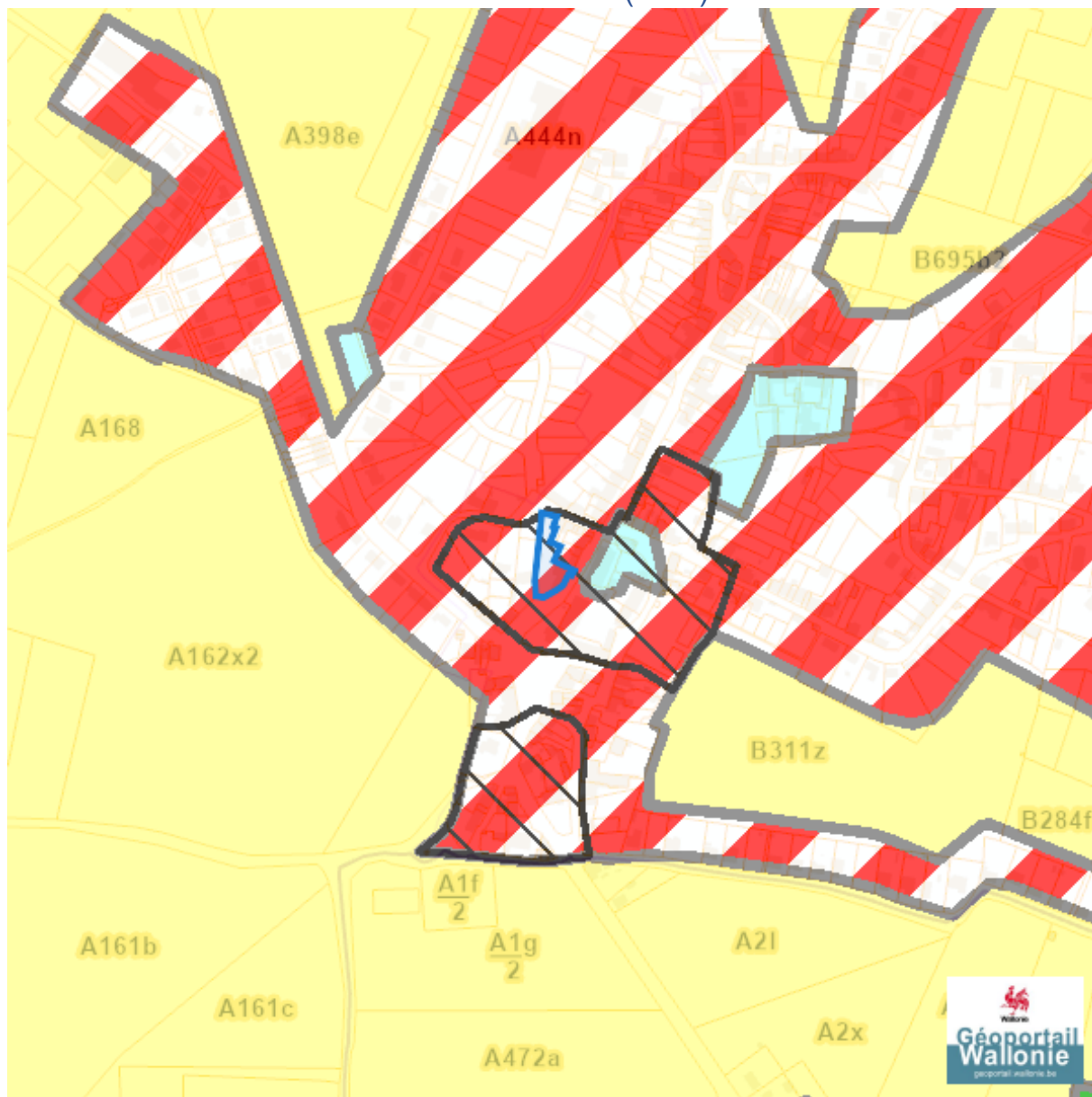
Dossier: 00-00-4416/005



eservices.minfin.fgov.be





























Plan régional

Plan de secteur (PDS)



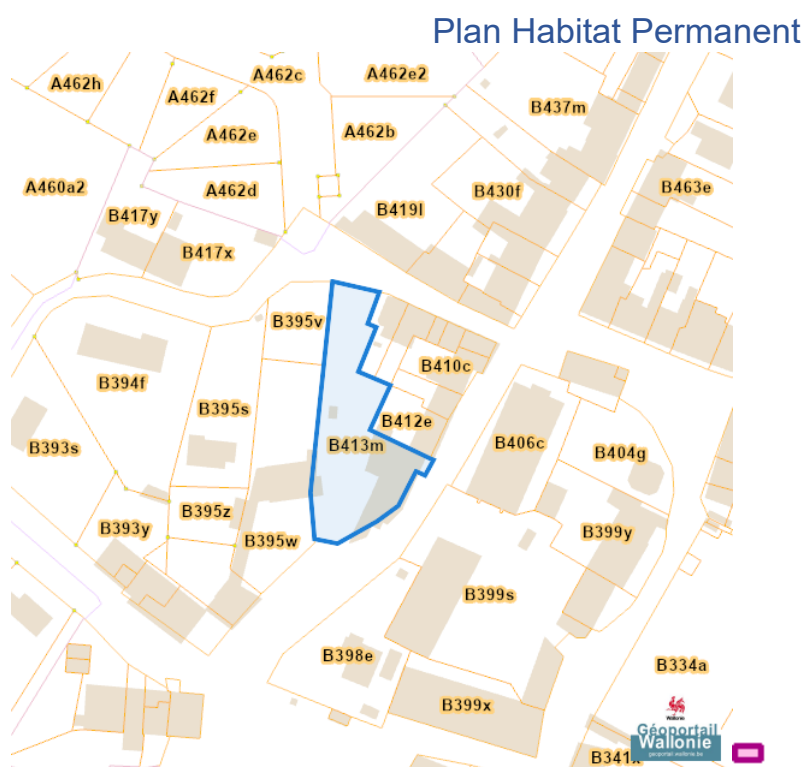
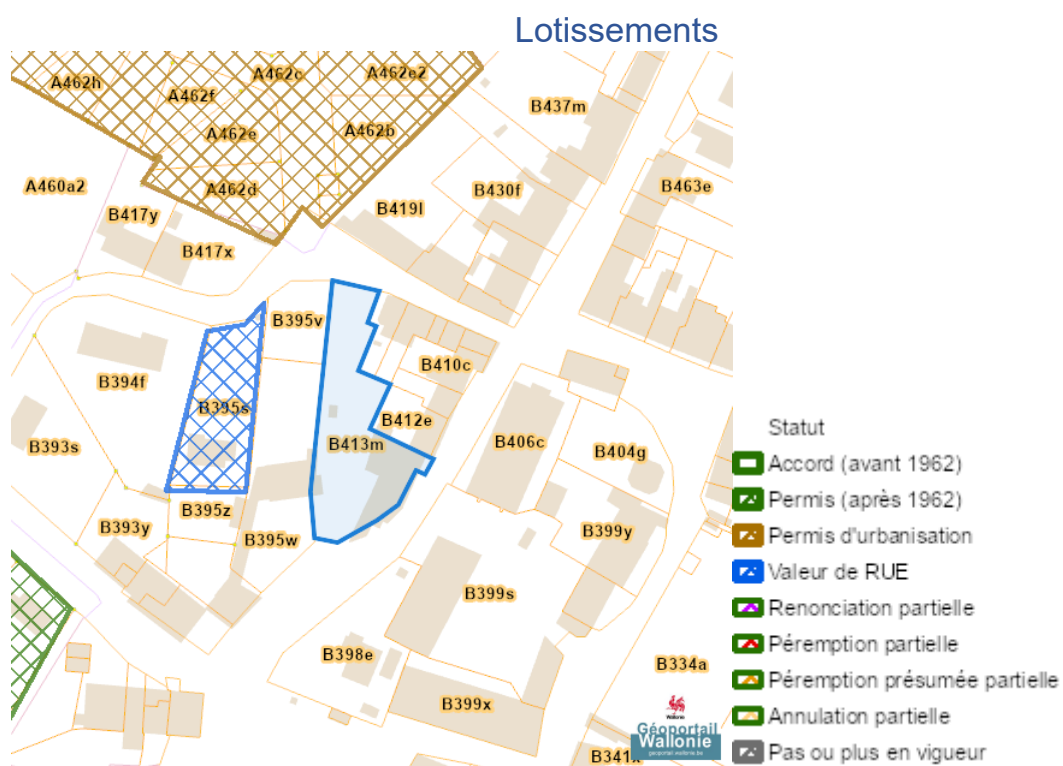
Dossier: 00-00-4416/005

Rue Des Combattants 115, 5621 Hanzinne

	Habitat
	Habitat à caractère rural
	Habitat vert
	Services publics et équipements communautaires
	Centre d'enfouissement technique
	Centre d'enfouissement technique désaffecté
	Loisirs
	Activité économique mixte
	Activité économique industrielle
	Activité économique spécifique Agro-Economique
	Activité économique spécifique Grande Distribution
	Activité économique spécifique Risque majeur
	Dépendances d'extraction
	Extraction à destination agricole
	Extraction à destination forestière
	Extraction à destination espaces verts
	Extraction à destination zone naturelle
	Aménagement communal concerté
	Aménagement communal concerté à caractère économique
	Enjeu communal
	Enjeu régional
	Agricole
	Forestière
	Espaces verts
	Naturelle
	Parc
	Eau
	Non affectée ("zone blanche")

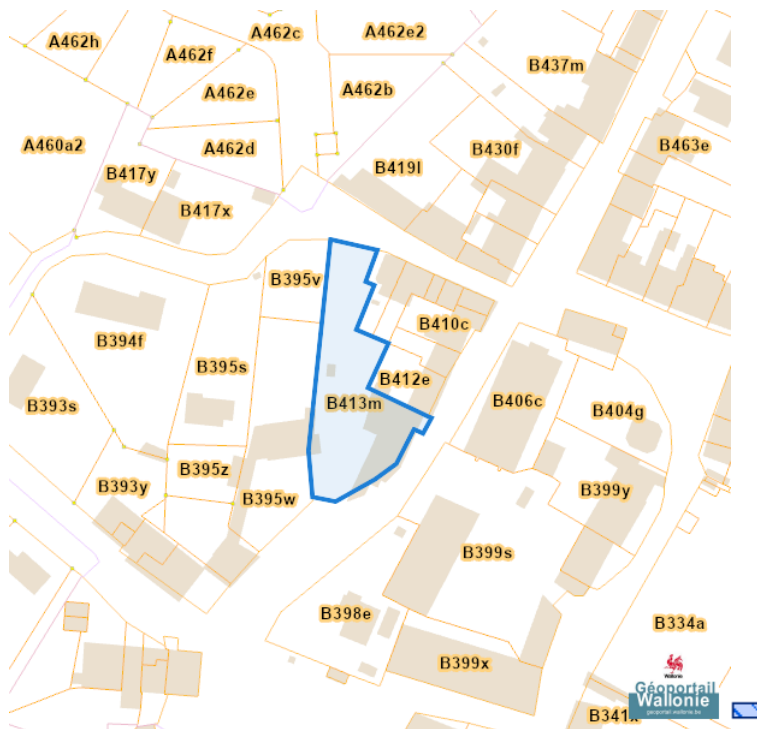
Dossier: 00-00-4416/005

Aménagement du territoire

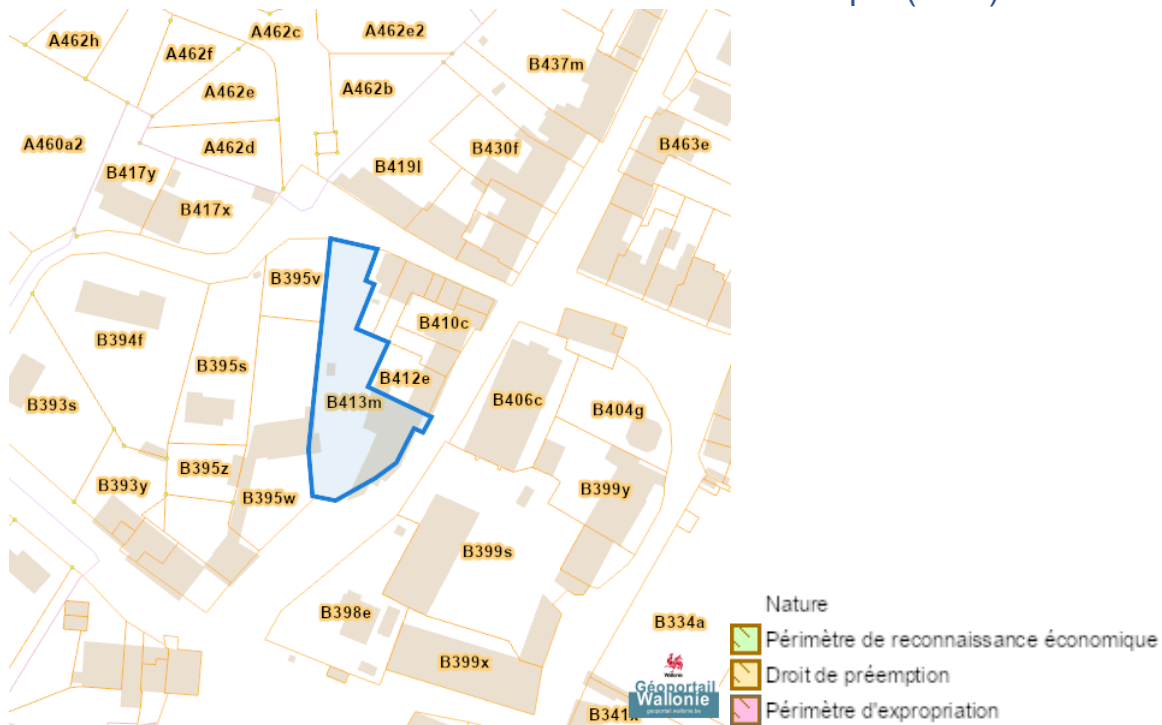


Rue Des Combattants 115, 5621 Hanzinne

Périmètres de remembrement urbain (PRU)



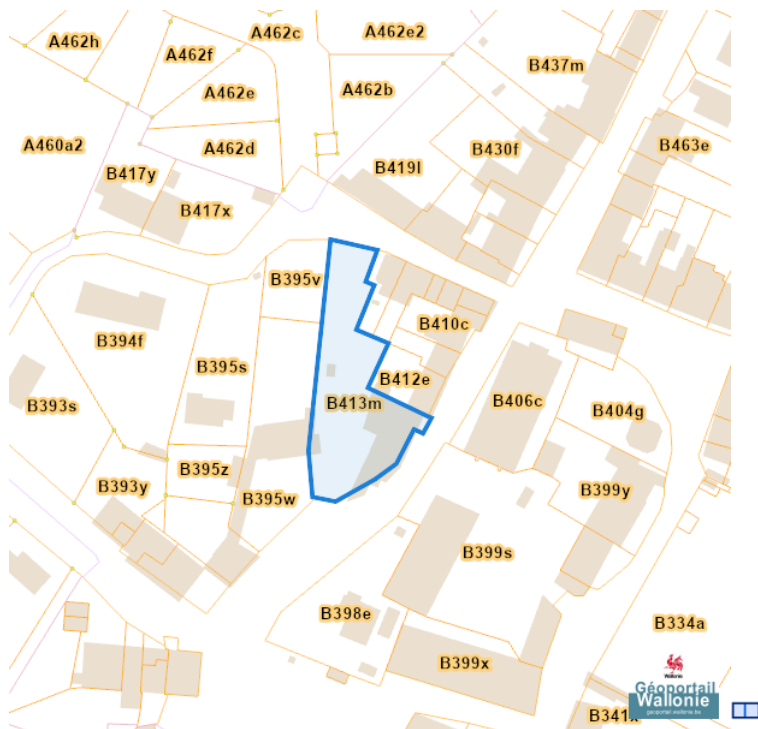
Périmètres de reconnaissance économique (PRE)



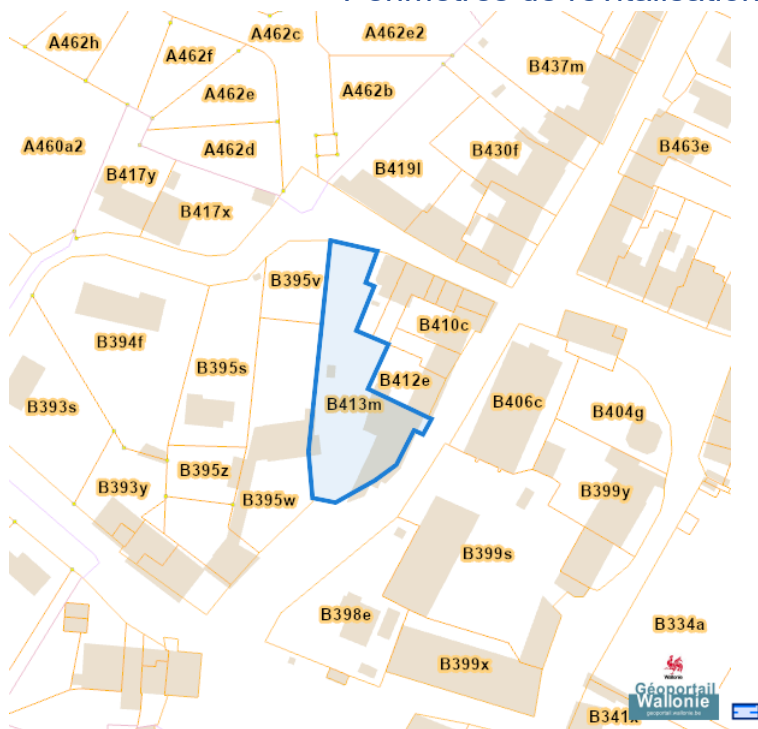
Dossier: 00-00-4416/005

Rue Des Combattants 115, 5621 Hanzinne

Périmètres de rénovation urbaine



Périmètres de revitalisation urbaine



Dossier: 00-00-4416/005

Rue Des Combattants 115, 5621 Hanzinne

Schéma d'Orientation Local (SOL)

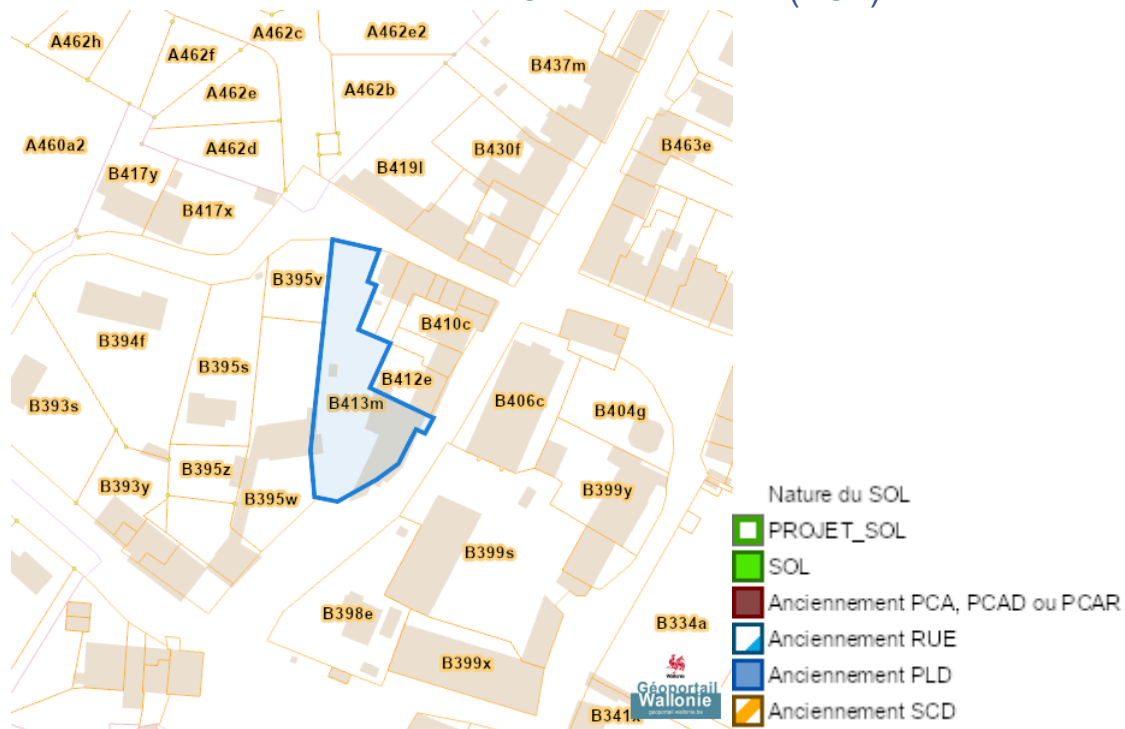
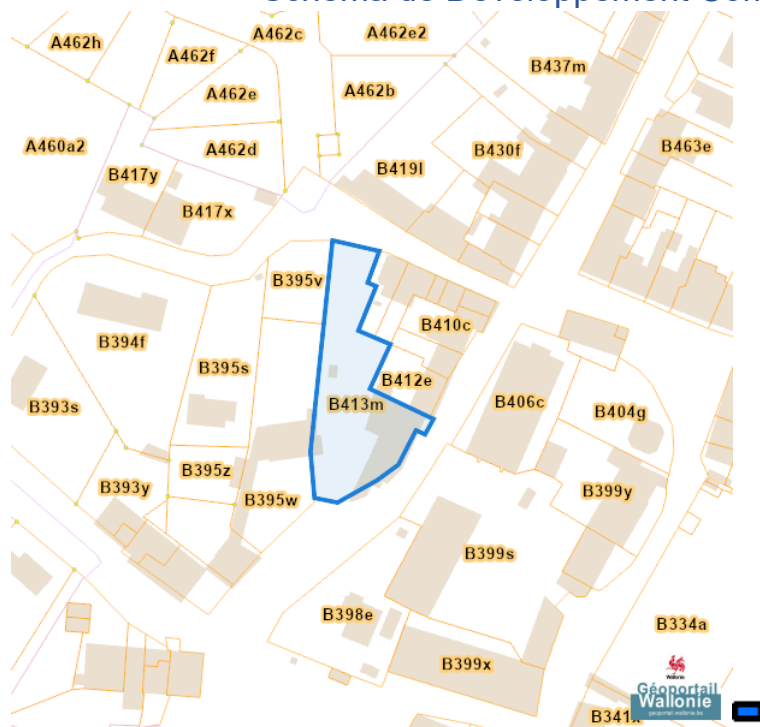
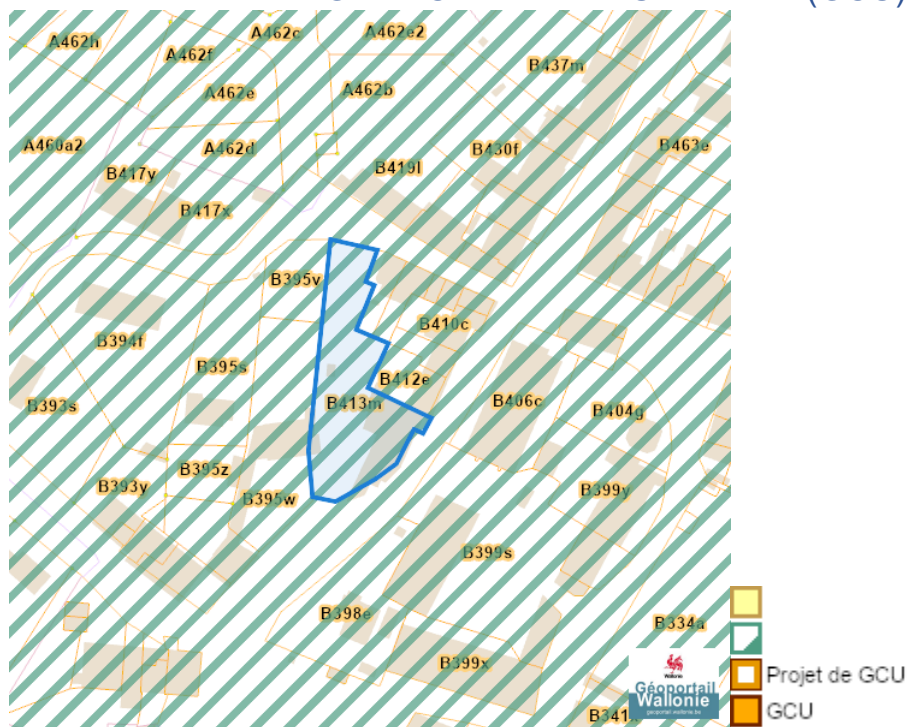


Schéma de Développement Communal (SDC)

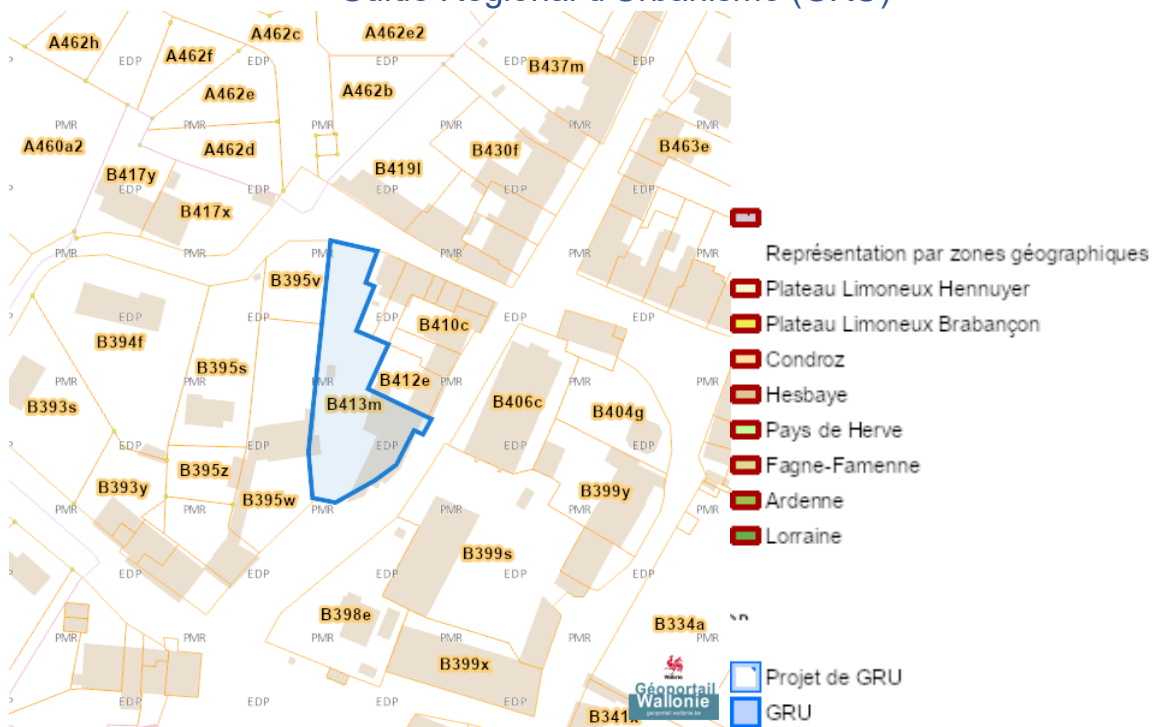


Dossier: 00-00-4416/005

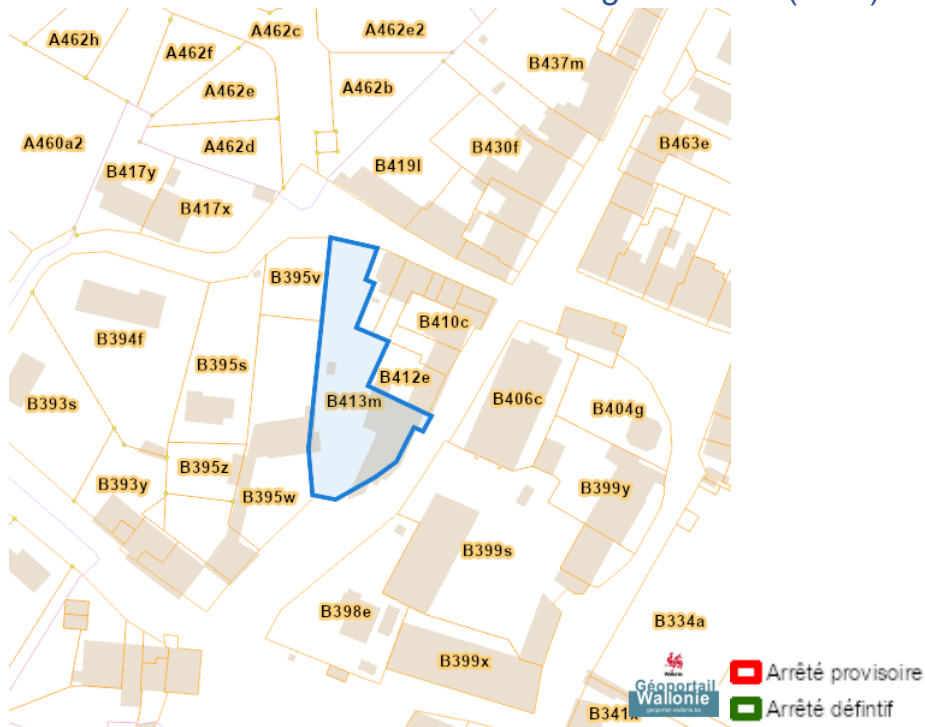
Guide Communal d'Urbanisme (GCU)



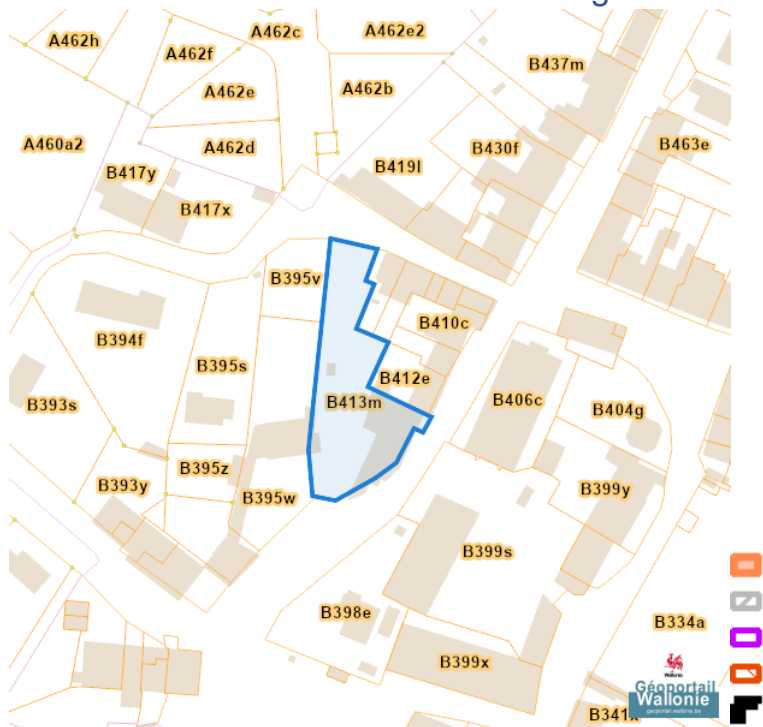
Guide Régional d'Urbanisme (GRU)



Sites à réaménager de droit (SAR)



Sites à réaménager inventaire (ISA)



Rue Des Combattants 115, 5621 Hanzinne

Taxation des bénéficiaires résultant d'une révision du plan de secteur

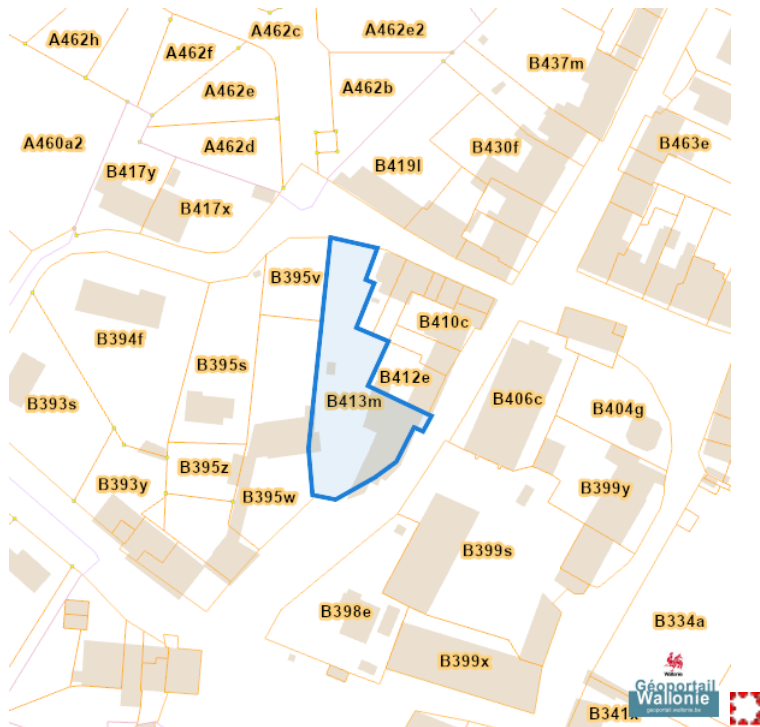
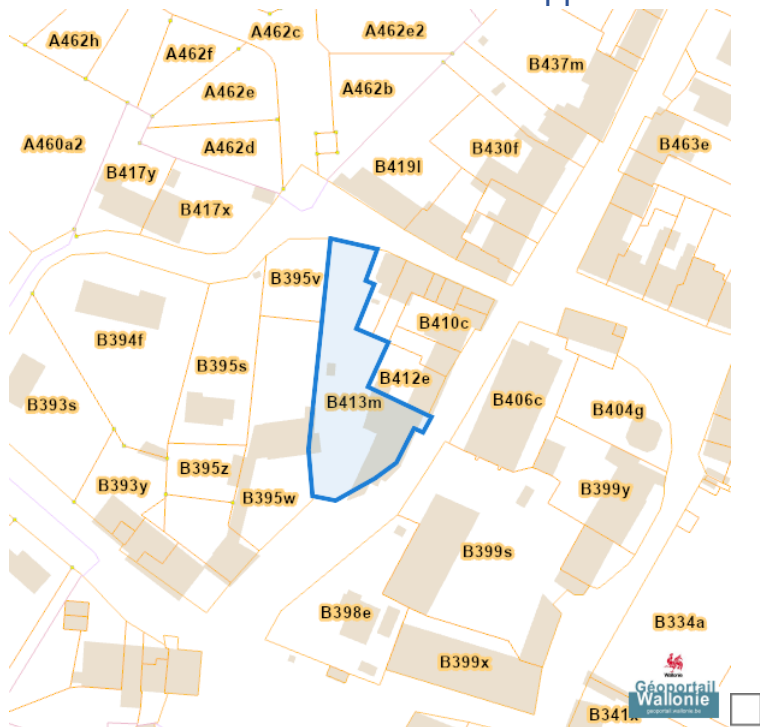









Schéma de Développement du Territoire (SDT)

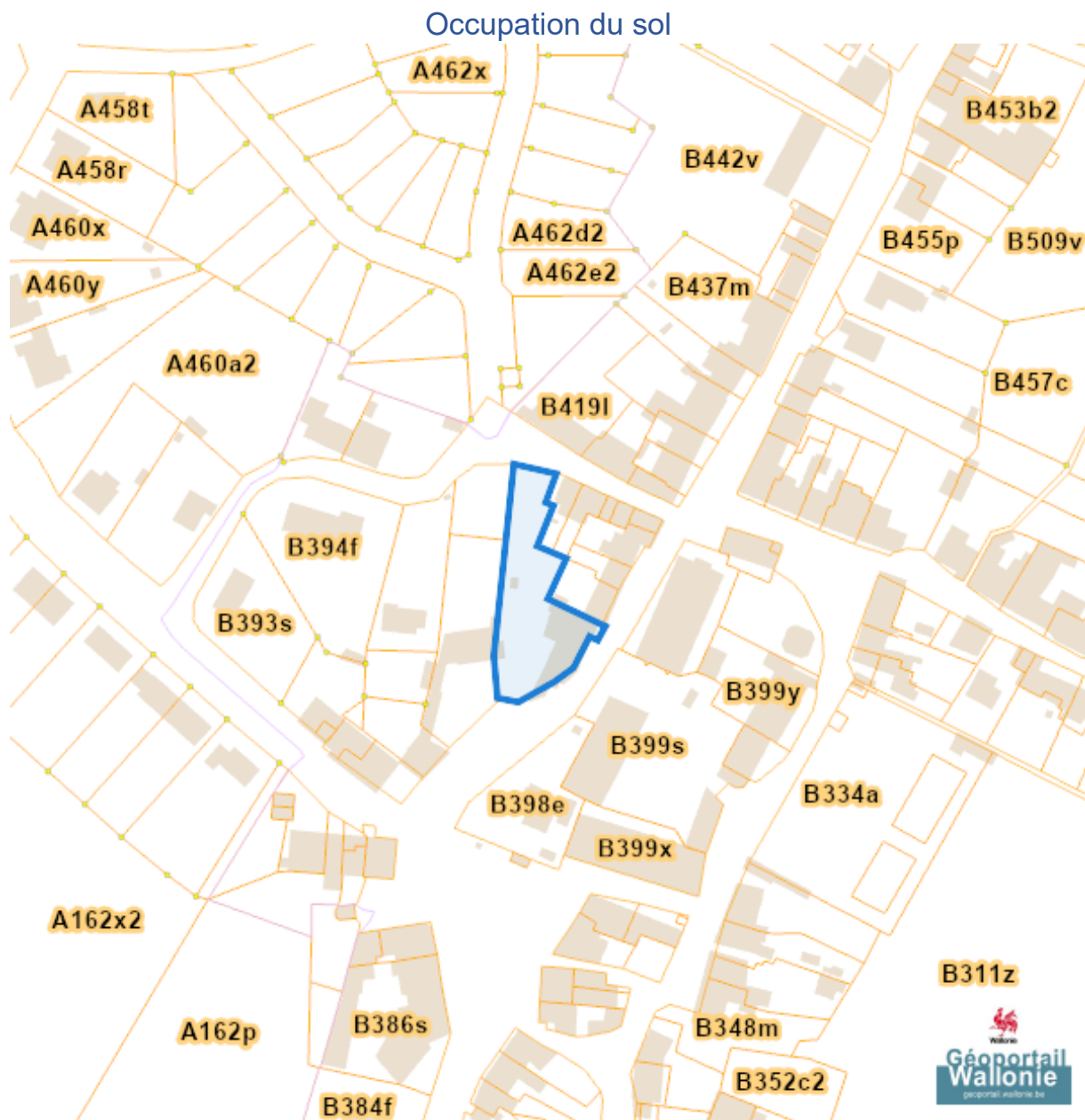


Dossier: 00-00-4416/005

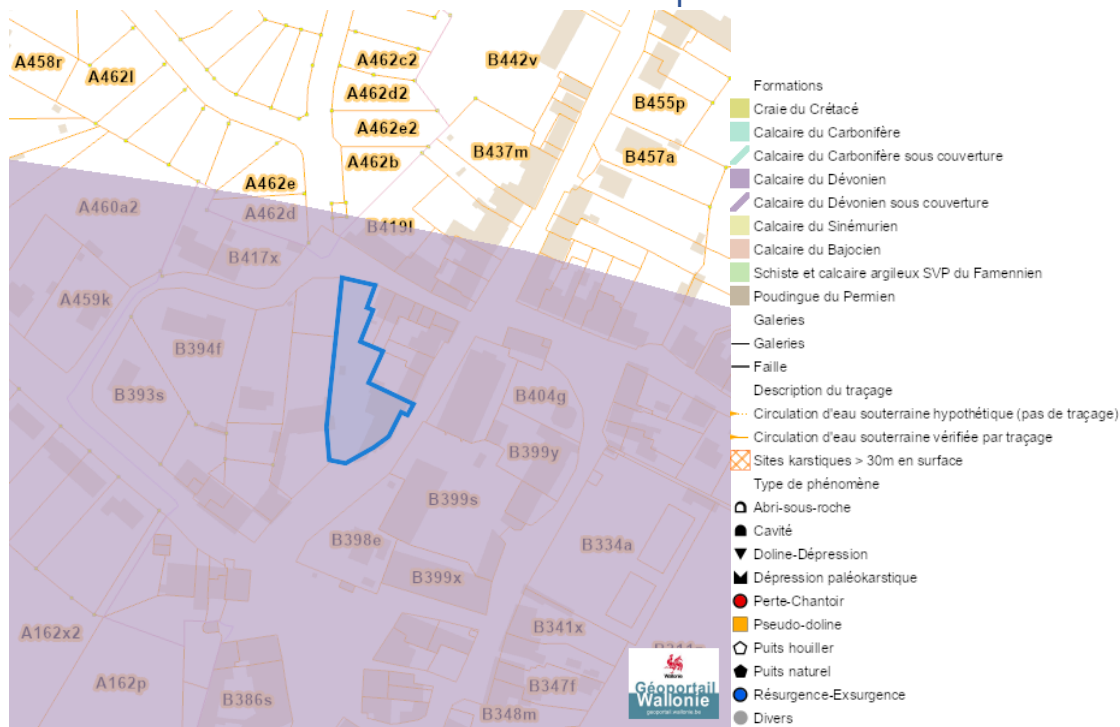


-  Zone vulnérable basée sur un risque de probabilité d'effets dangereux supérieure à E-5 et sur une distance de 100m autour du site SEVESO
-  Zone vulnérable basée sur un risque de probabilité d'effets dangereux comprise entre E-5 et E-6 et sur une distance de 200m autour du site SEVESO
-  Zone vulnérable basée sur une courbe provisoire de risque et sur une distance de 200m autour du site SEVESO
- Seuil SEVESO
-  Petits seuils SEVESO
-  Grands seuils SEVESO
- Seuil SEVESO
-  Petits seuils SEVESO
-  Grands seuils SEVESO

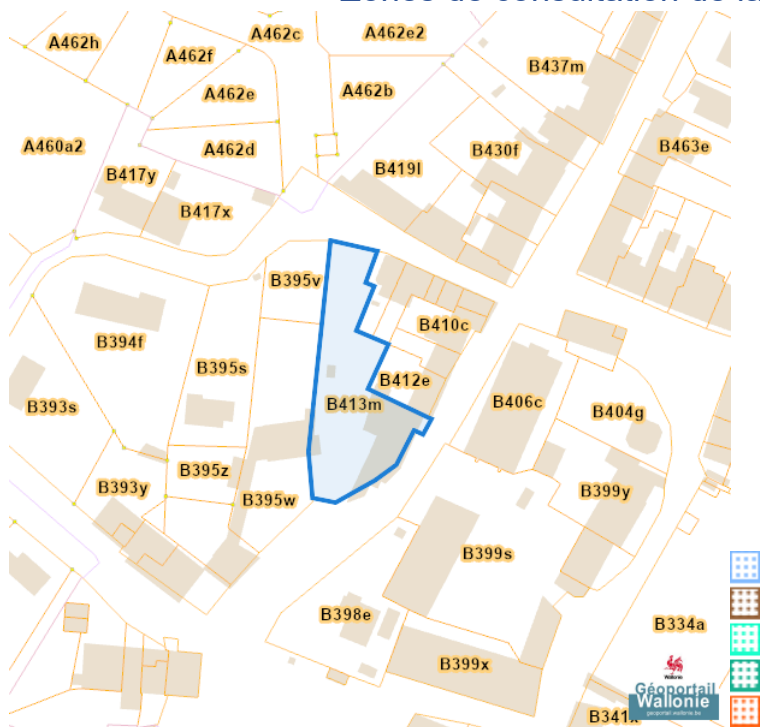
Sol et sous-sol



Sites Karstiques

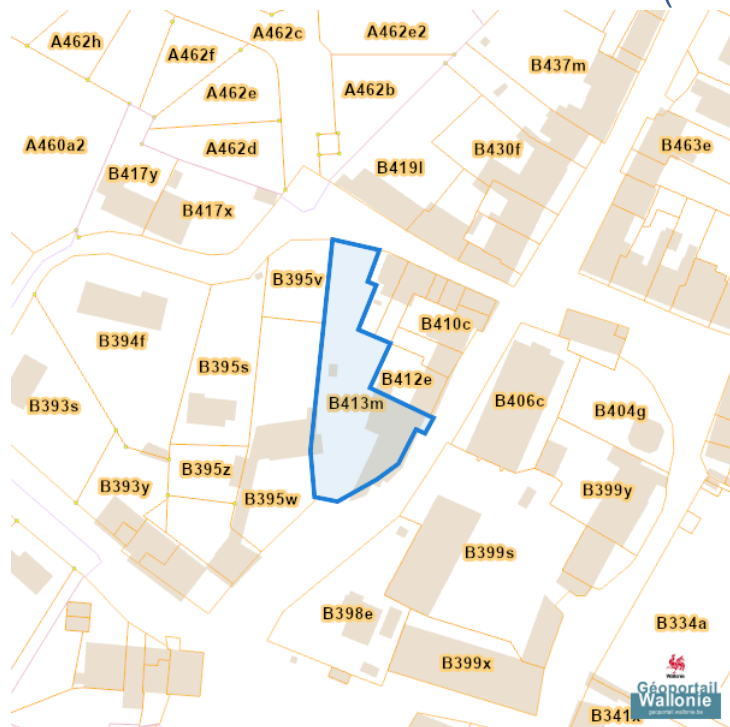


Zones de consultation de la DRIGM

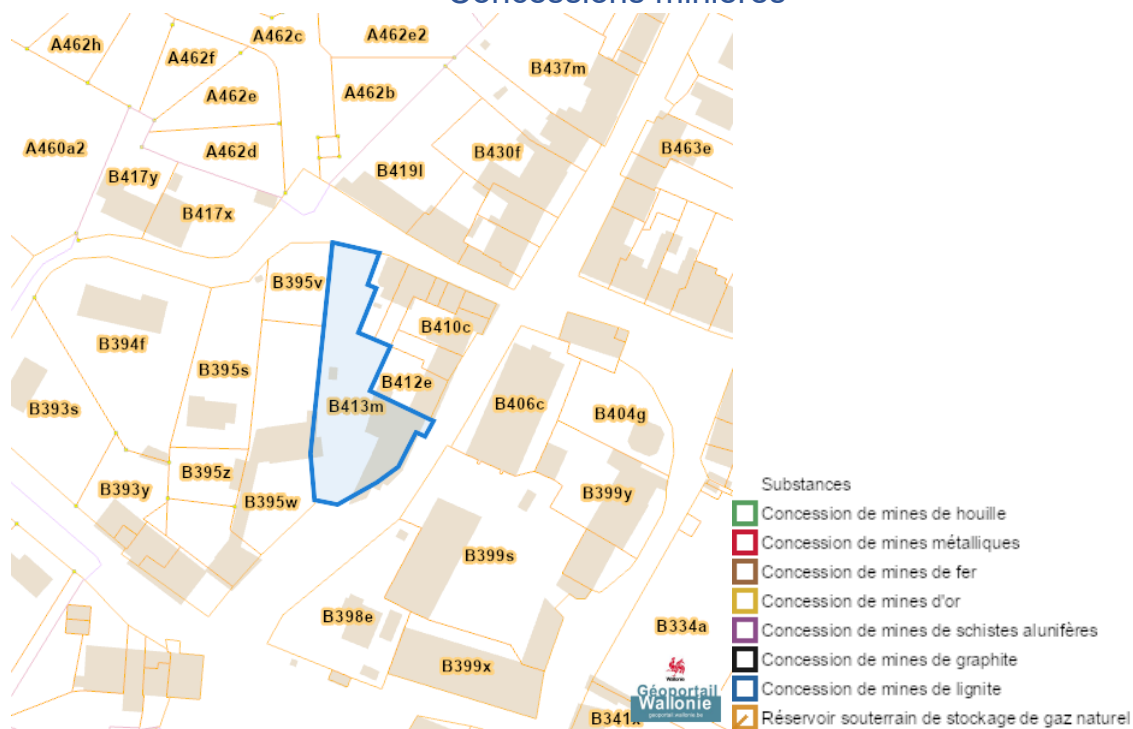


Rue Des Combattants 115, 5621 Hanzinne

Etat des sols (BDES)



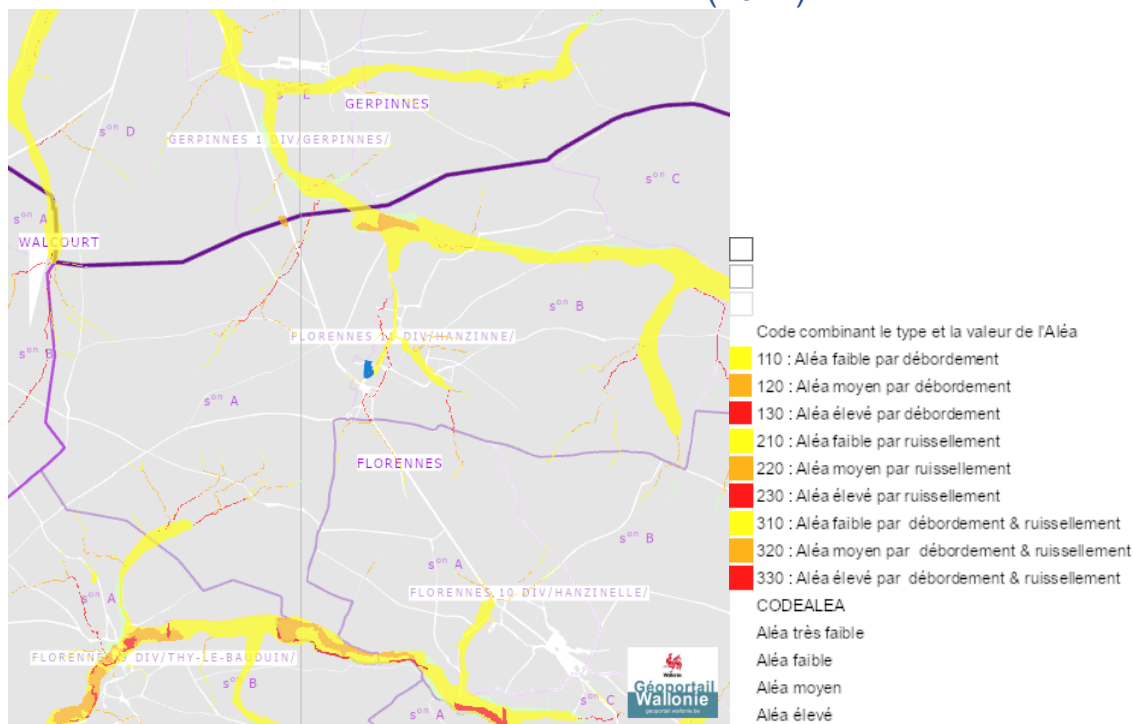
Concessions minières



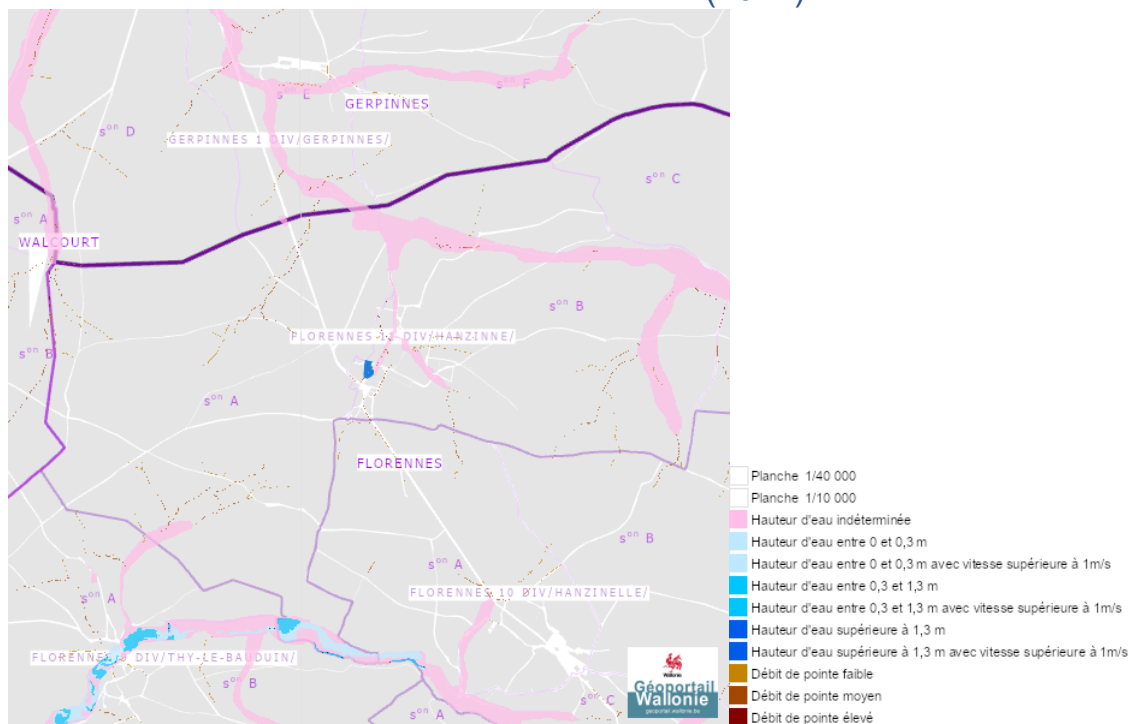
Dossier: 00-00-4416/005

Eau

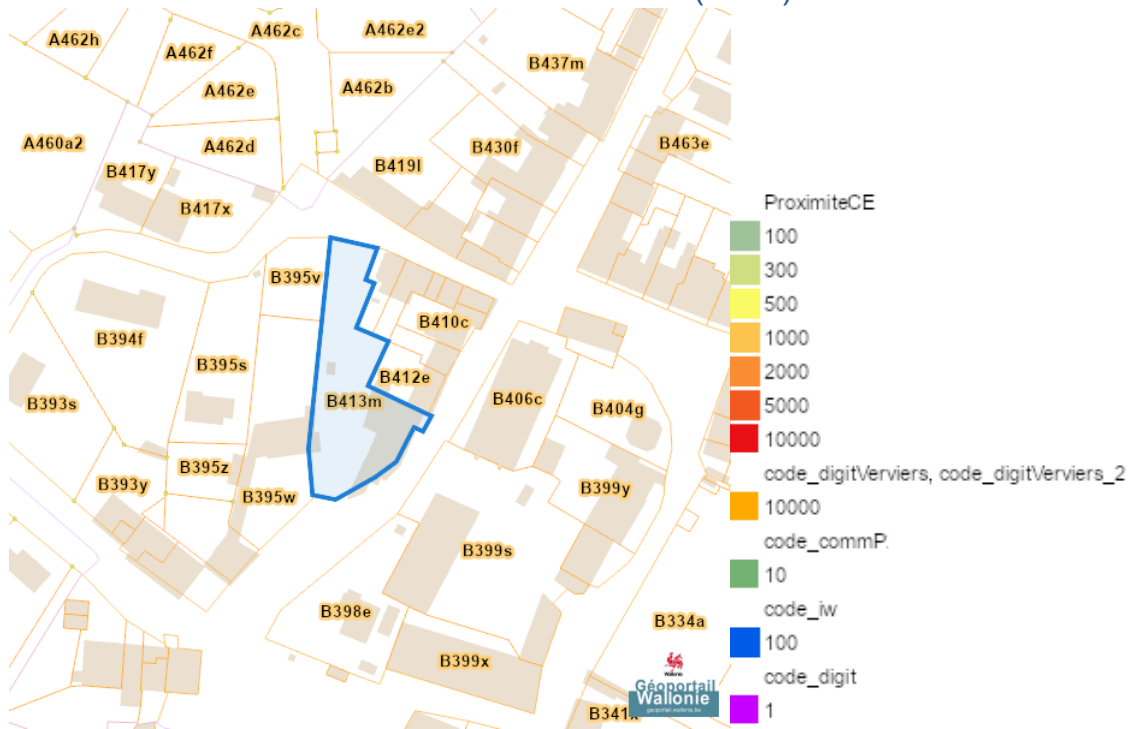
Alea d' inondation (2021)



Zones inondables (2021)



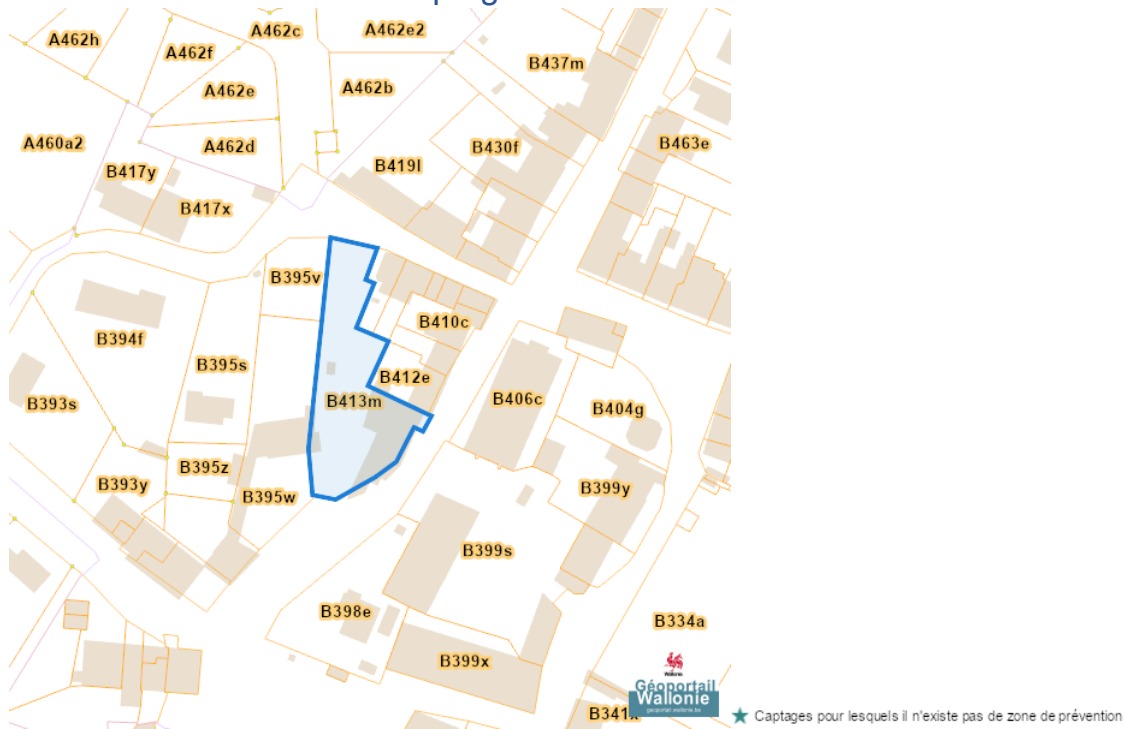
Zones inondees (2021)



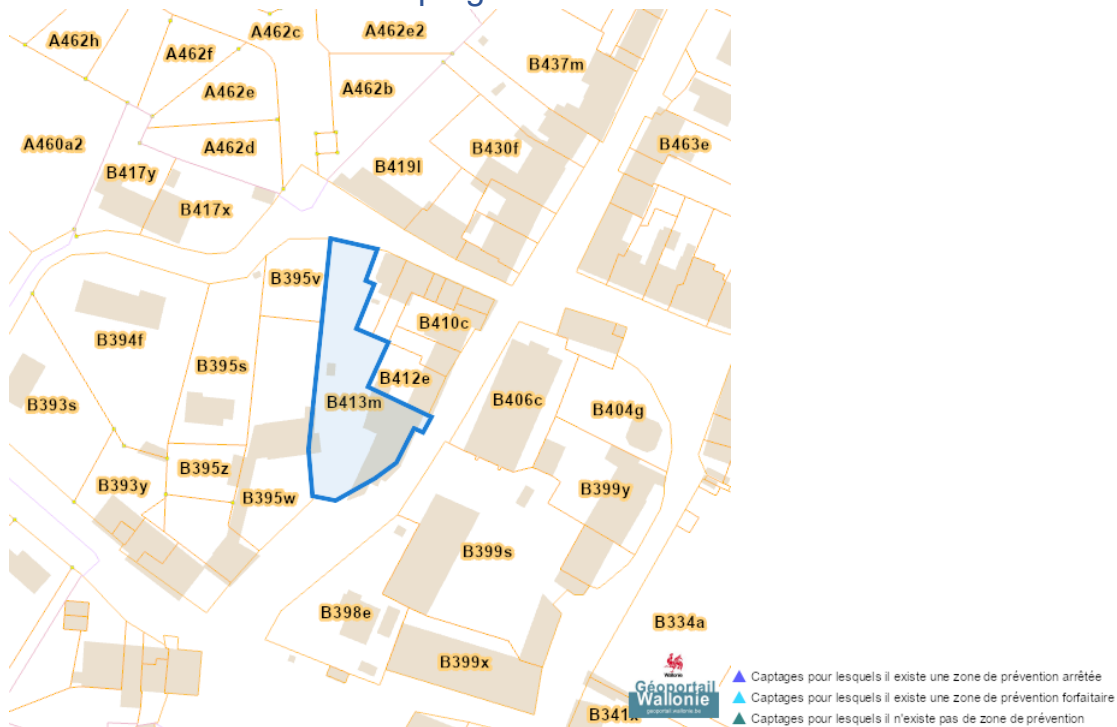
Zones inondees IDW (2021)



Captages en eaux de surface

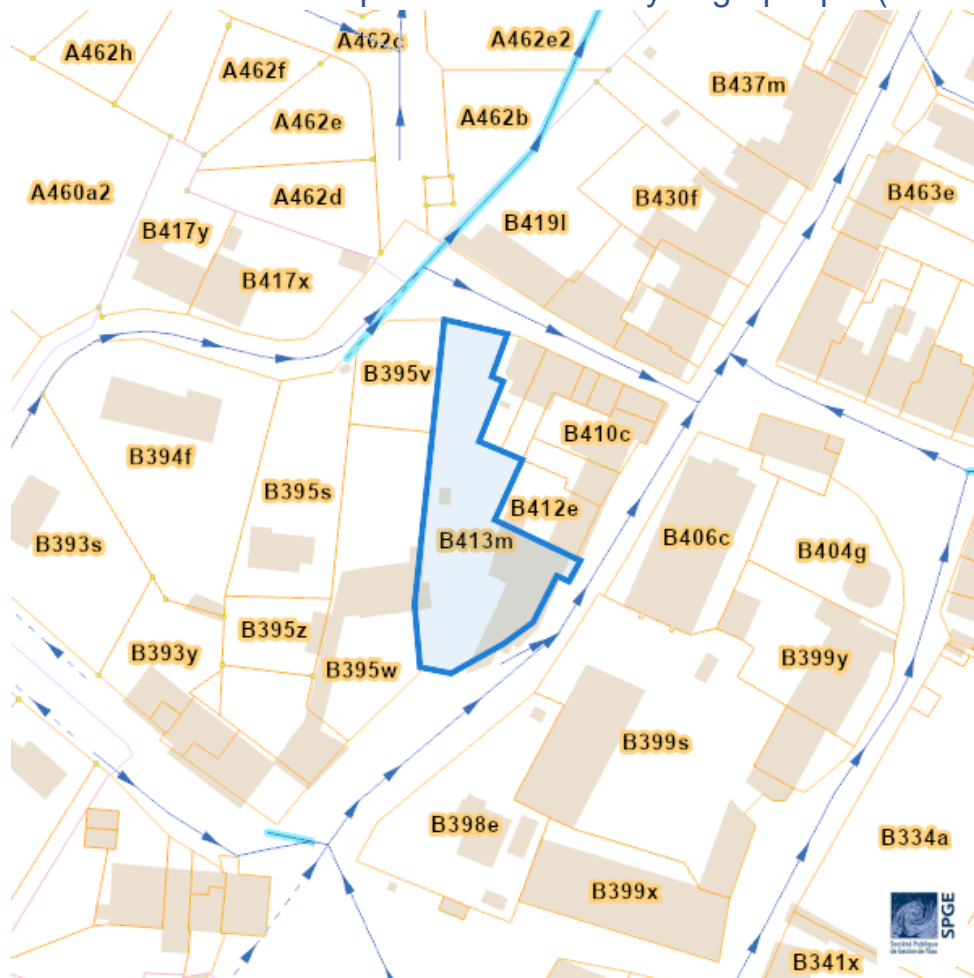


Captages en eaux souterraines



Rue Des Combattants 115, 5621 Hanzinne

Plan d'Assainissement par Sous-bassin Hydrographique (PASH)

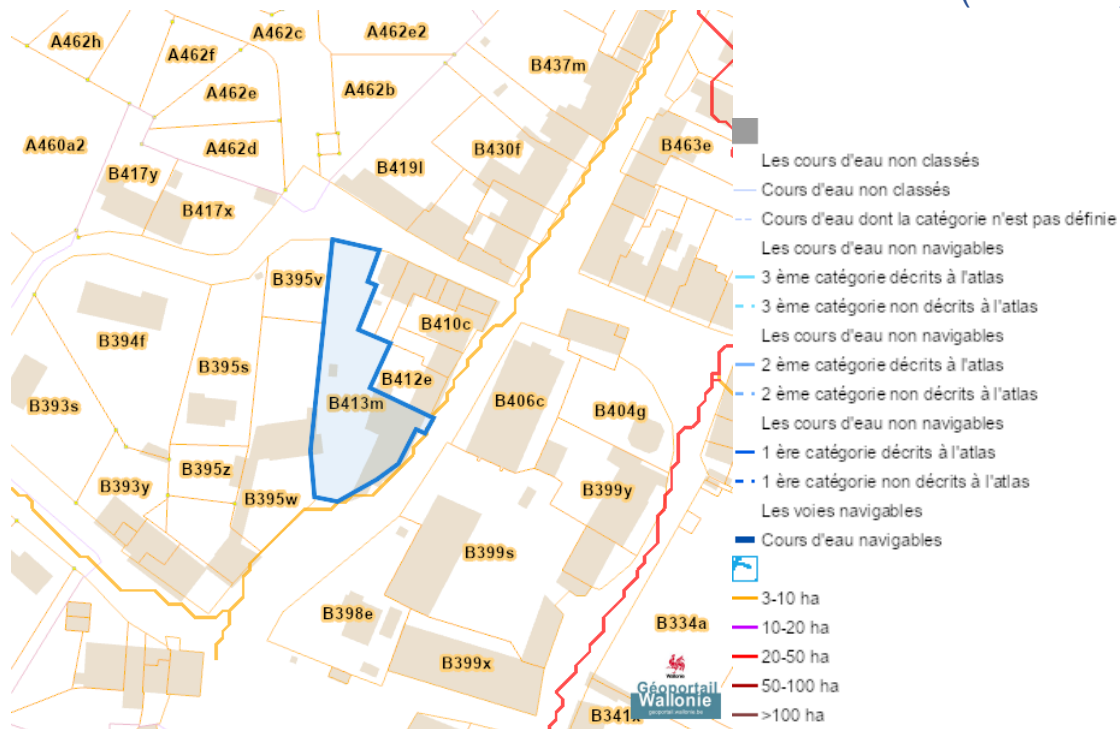


Dossier: 00-00-4416/005

-  Existant
-  En construction
-  A l'étude
-  A déclasser
-  Hors Wallonie
-  Egout gravitaire - Existant (localisation vérifiée)
-  Egout gravitaire - Existant (schématique, localisation à vérifier)
-  Egout gravitaire - En construction
-  Egout gravitaire - A l'étude
-  Egout gravitaire - Existence à vérifier auprès de la commune
-  Egout sous pression - Existant (localisation vérifiée)
-  Egout sous pression - Existant (schématique, localisation à vérifier)
-  Egout sous pression - En construction
-  Egout sous pression - A l'étude
-  Egout sous pression - Existence à vérifier auprès de la commune
-  Strictement eaux usées
-  Strictement eaux claires
-  Unitaire (eaux usées et claires)
-  Collecteur gravitaire - Existant (localisation vérifiée)
-  Collecteur gravitaire - Existant (schématique, localisation à vérifier)
-  Collecteur gravitaire - En construction
-  Collecteur gravitaire - A l'étude
-  Collecteur sous-pression - Existant (localisation vérifiée)
-  Collecteur sous-pression - Existant (schématique, localisation à vérifier)
-  Collecteur sous-pression - En construction
-  Collecteur sous-pression - A l'étude

Rue Des Combattants 115, 5621 Hanzinne

Axes de ruissellement concentré et données associées (LIDAXES)

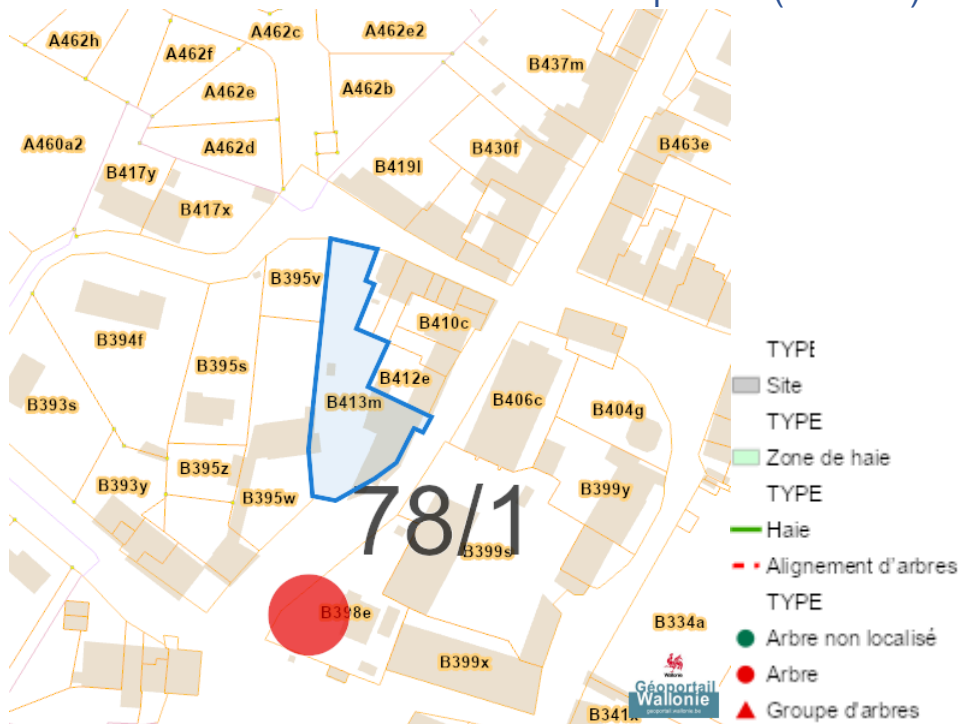


Dossier: 00-00-4416/005

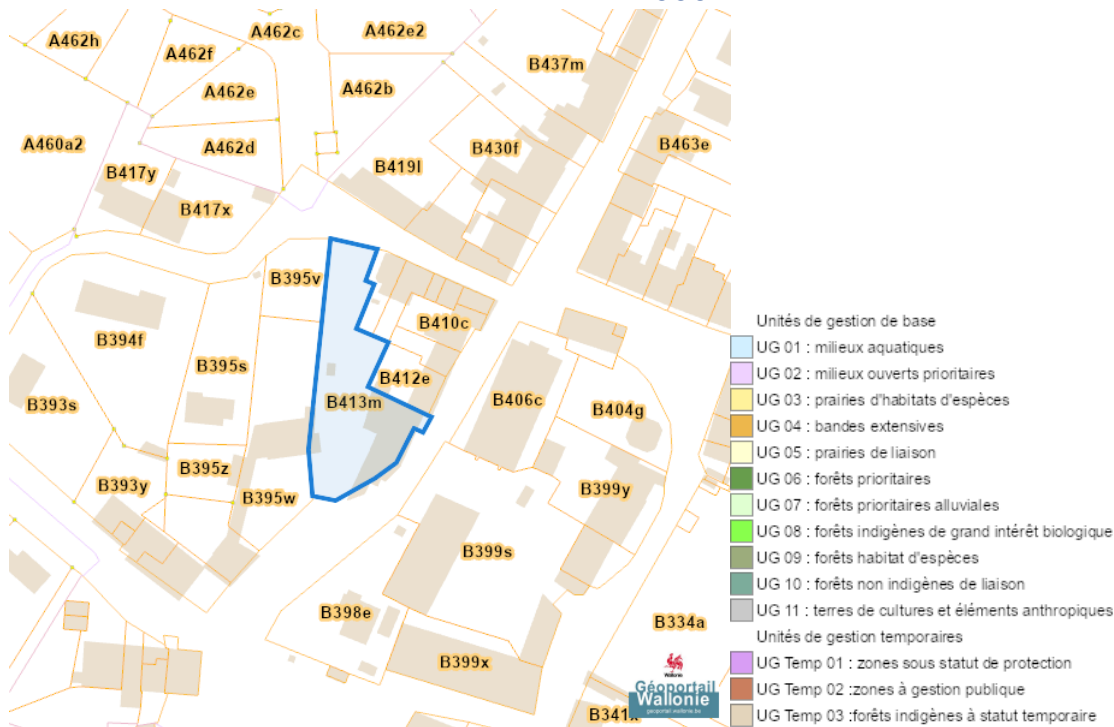
Document: DC à la carte - WALFRA - DC
Cartes: 01/06/2026 - 9sq8k5fztpolw0q7eo80itbbjfcipni9cojm2m8y

Nature

Arbres et haies remarquables (AHREM)

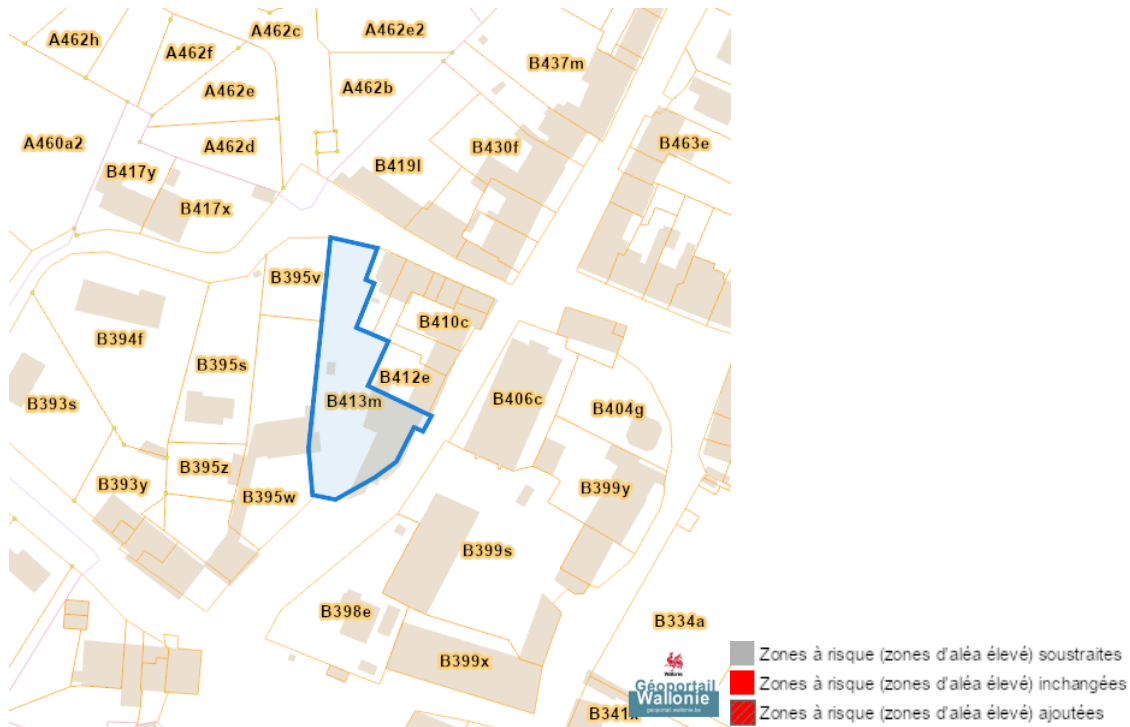


Natura 2000

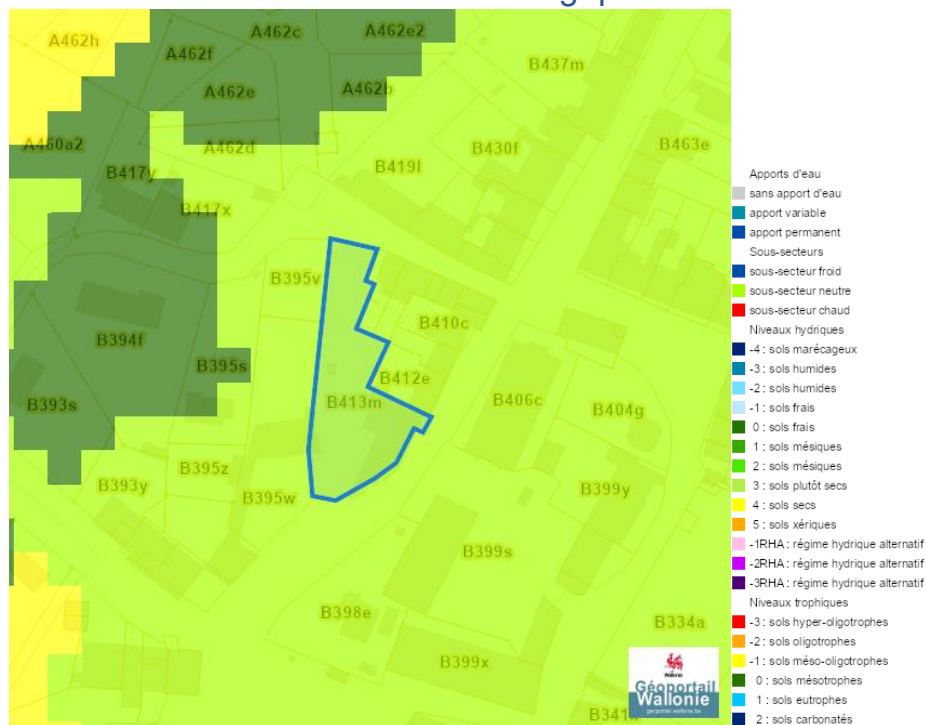


Rue Des Combattants 115, 5621 Hanzinne

Loi sur le contrat d'assurance terrestre

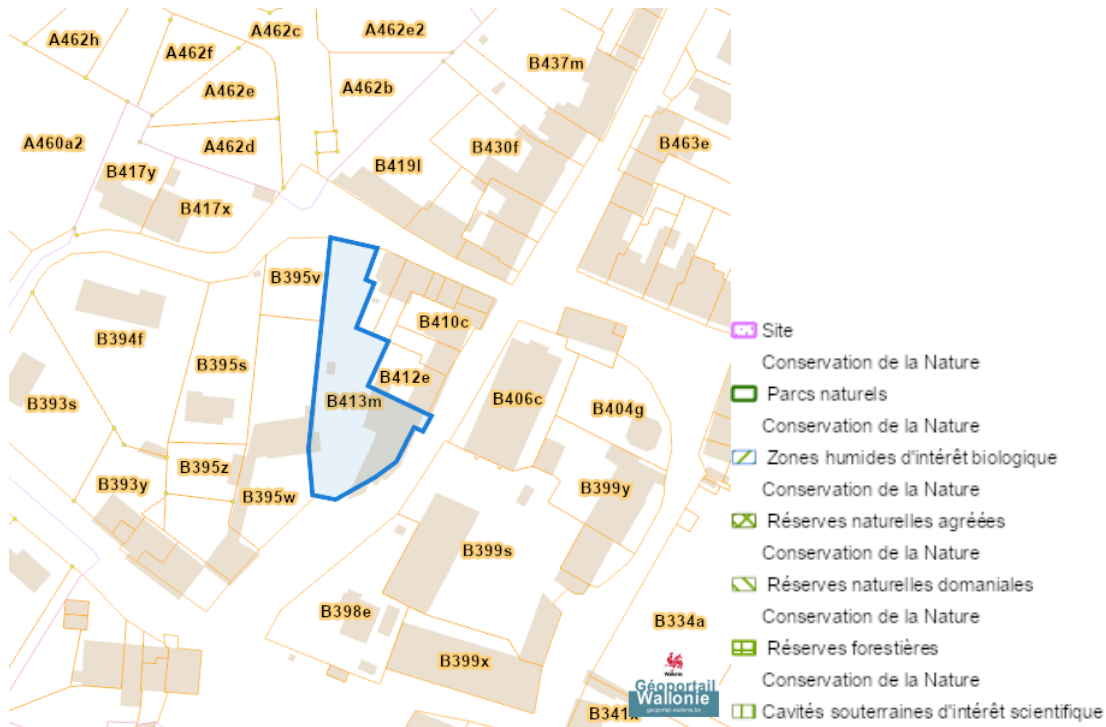


Fichier ecologique des essences

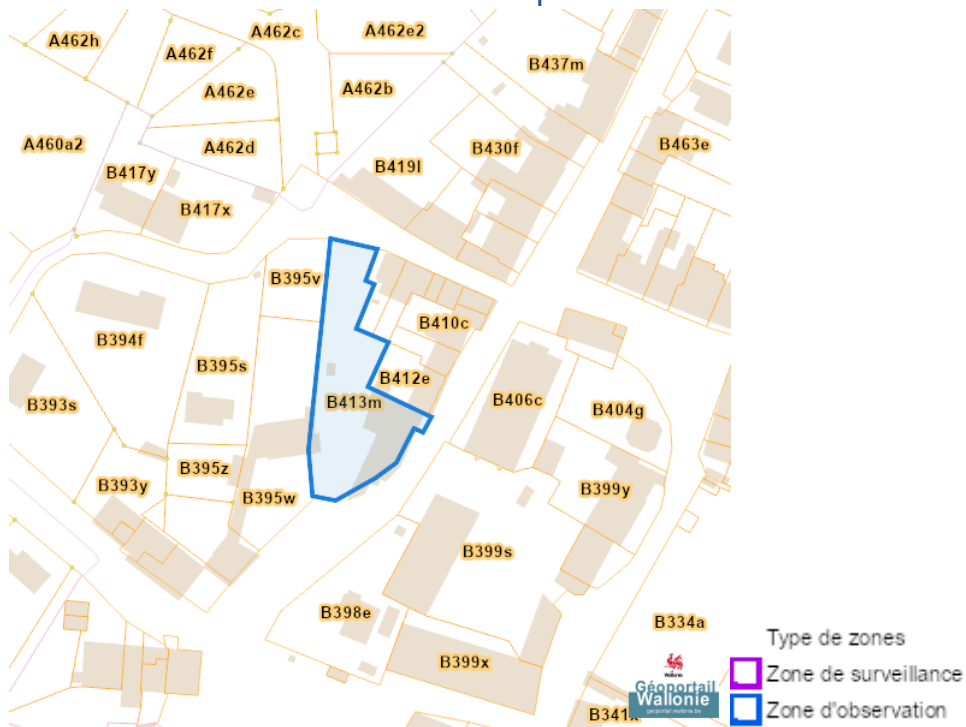


Dossier: 00-00-4416/005

Conservation de la nature

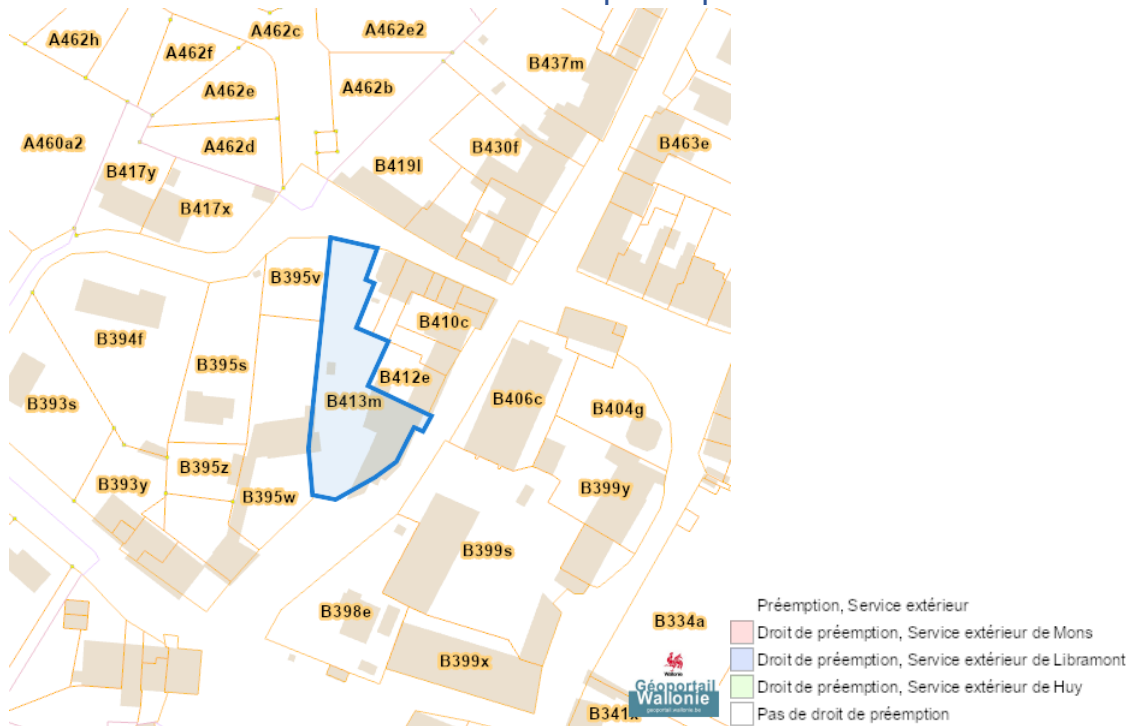


Peste porcine africaine

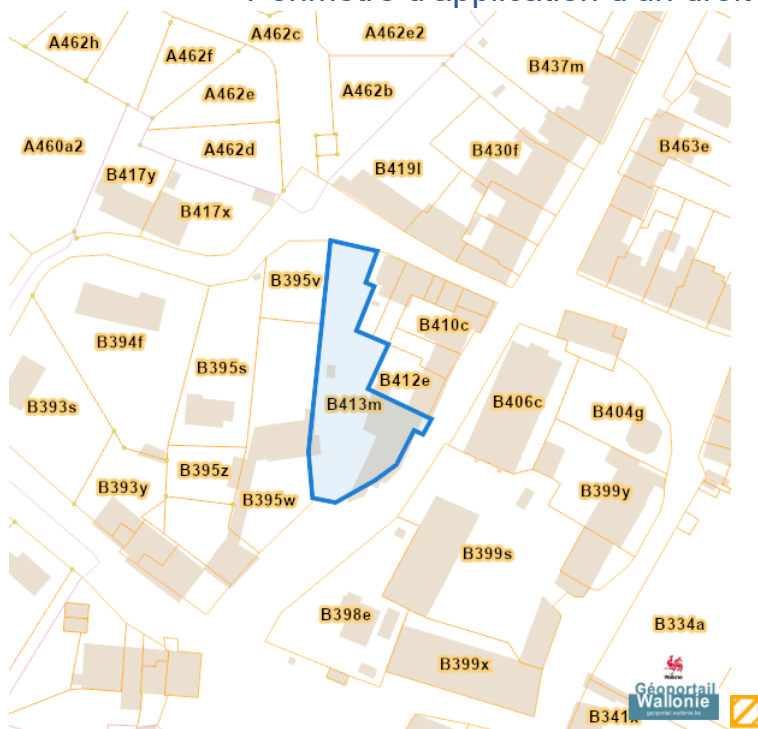


Droit de préemption

Communes préemptibles



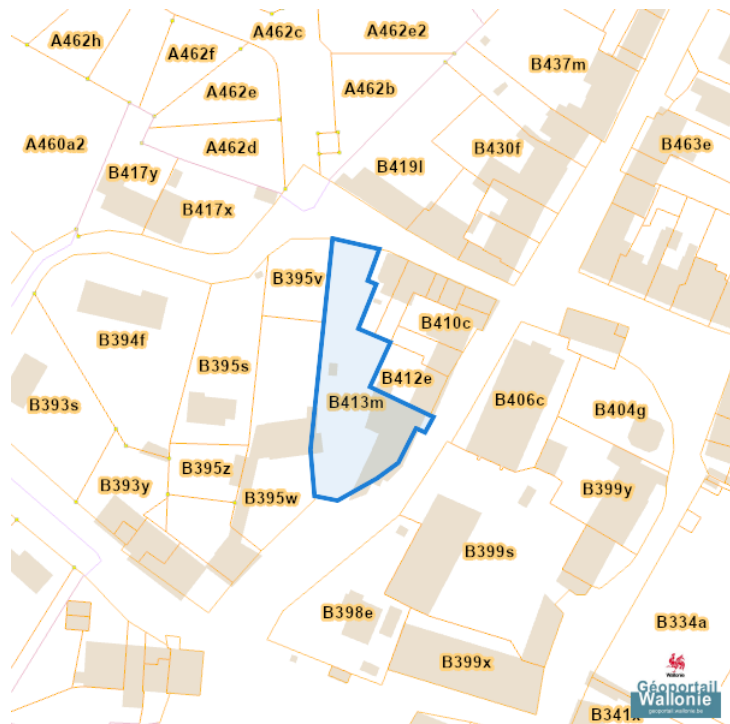
Périmètre d'application d'un droit de préemption



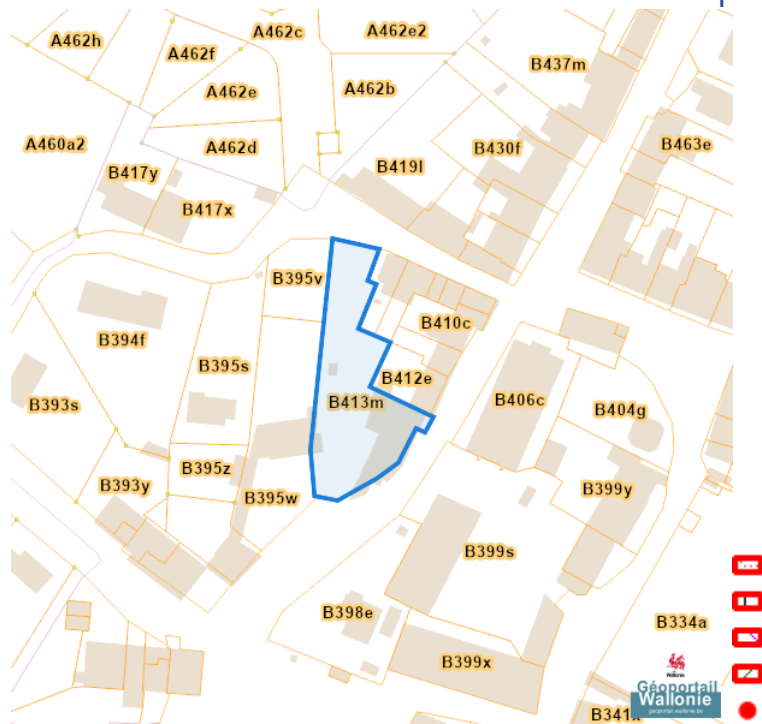
Dossier: 00-00-4416/005

Patrimoine immobilier

Patrimoine biens en liste de sauvegarde

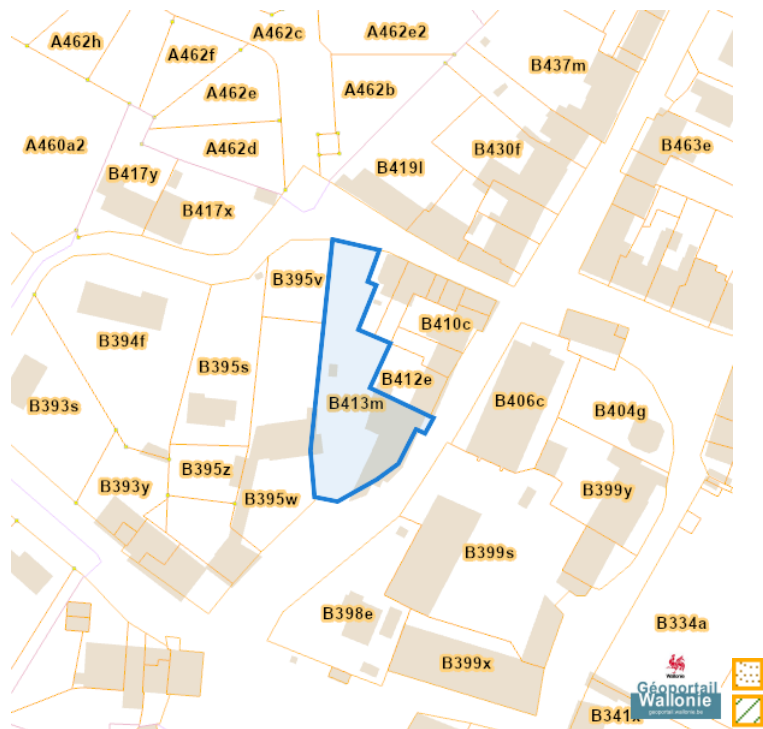


Patrimoine biens exceptionnels

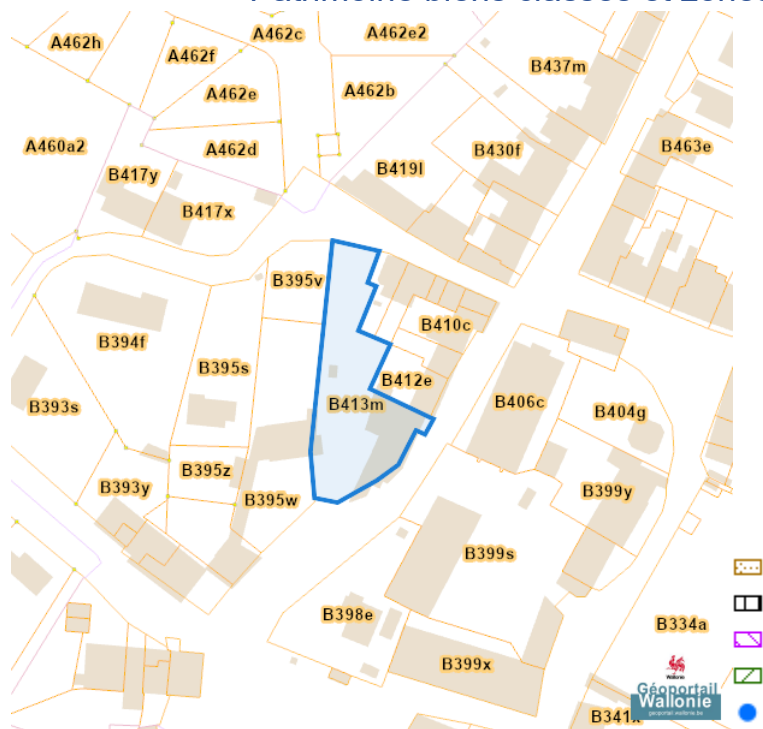


Rue Des Combattants 115, 5621 Hanzinne

Patrimoine biens mondiaux



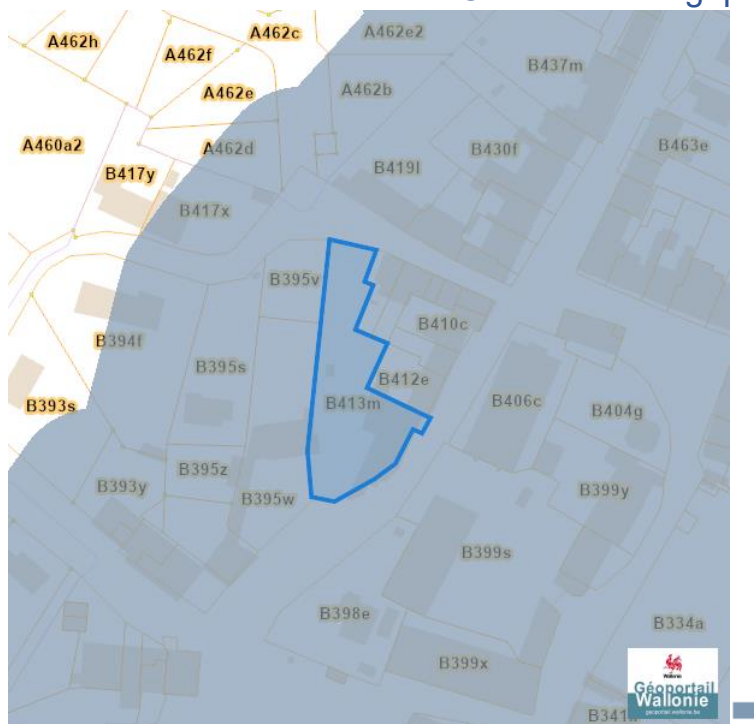
Patrimoine biens classés et zones de protection



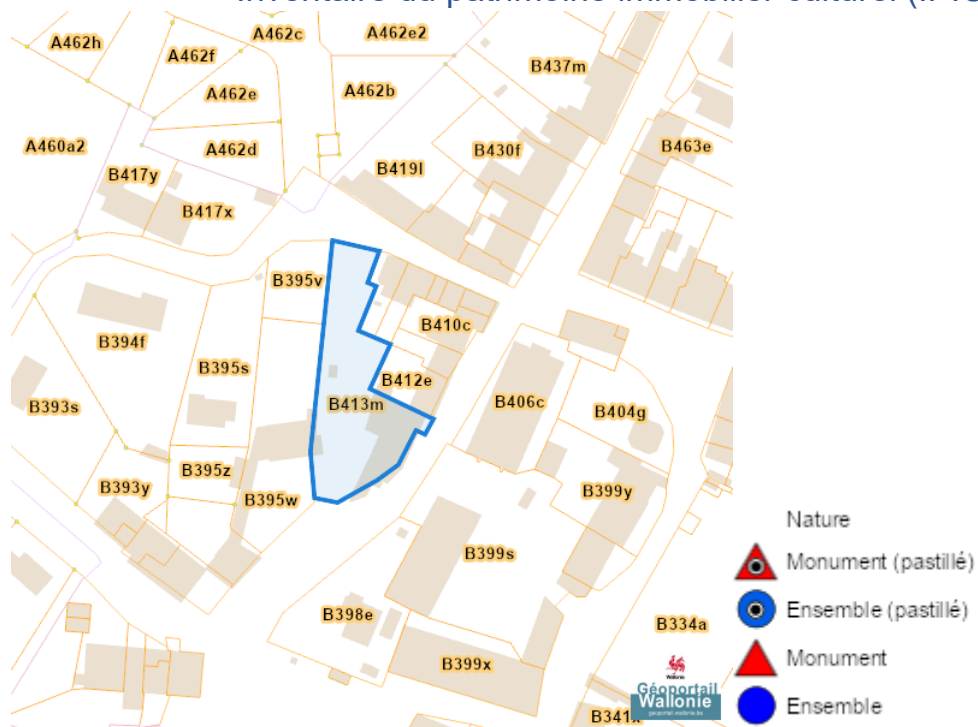
Dossier: 00-00-4416/005

Rue Des Combattants 115, 5621 Hanzinne

Carte archéologique



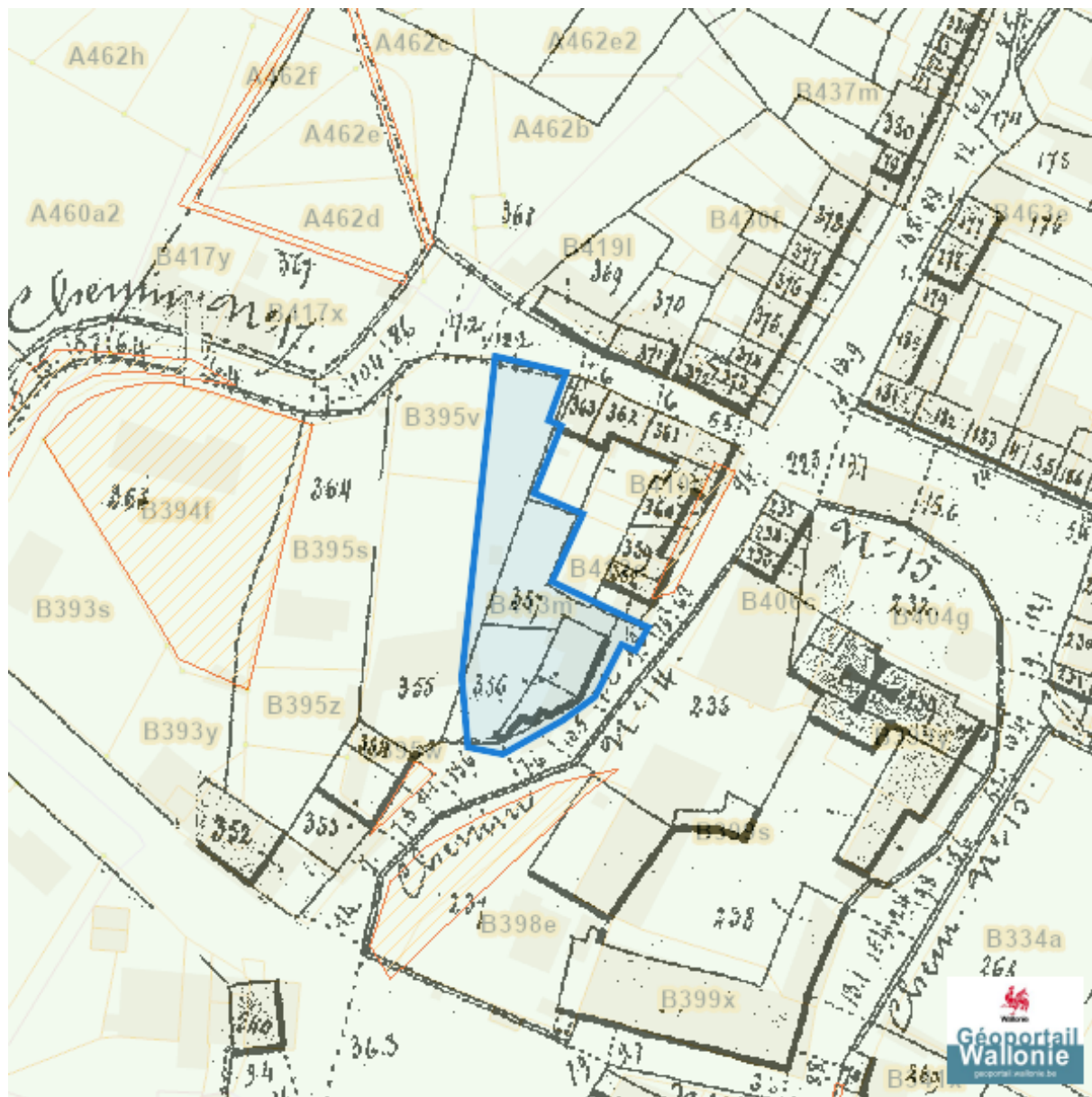
Inventaire du patrimoine immobilier culturel (IPIC)



Dossier: 00-00-4416/005

Cartes historiques

Atlas des voiries vicinales



Dossier: 00-00-4416/005

Autres cartes

Réseau routier régional et bornes associées

